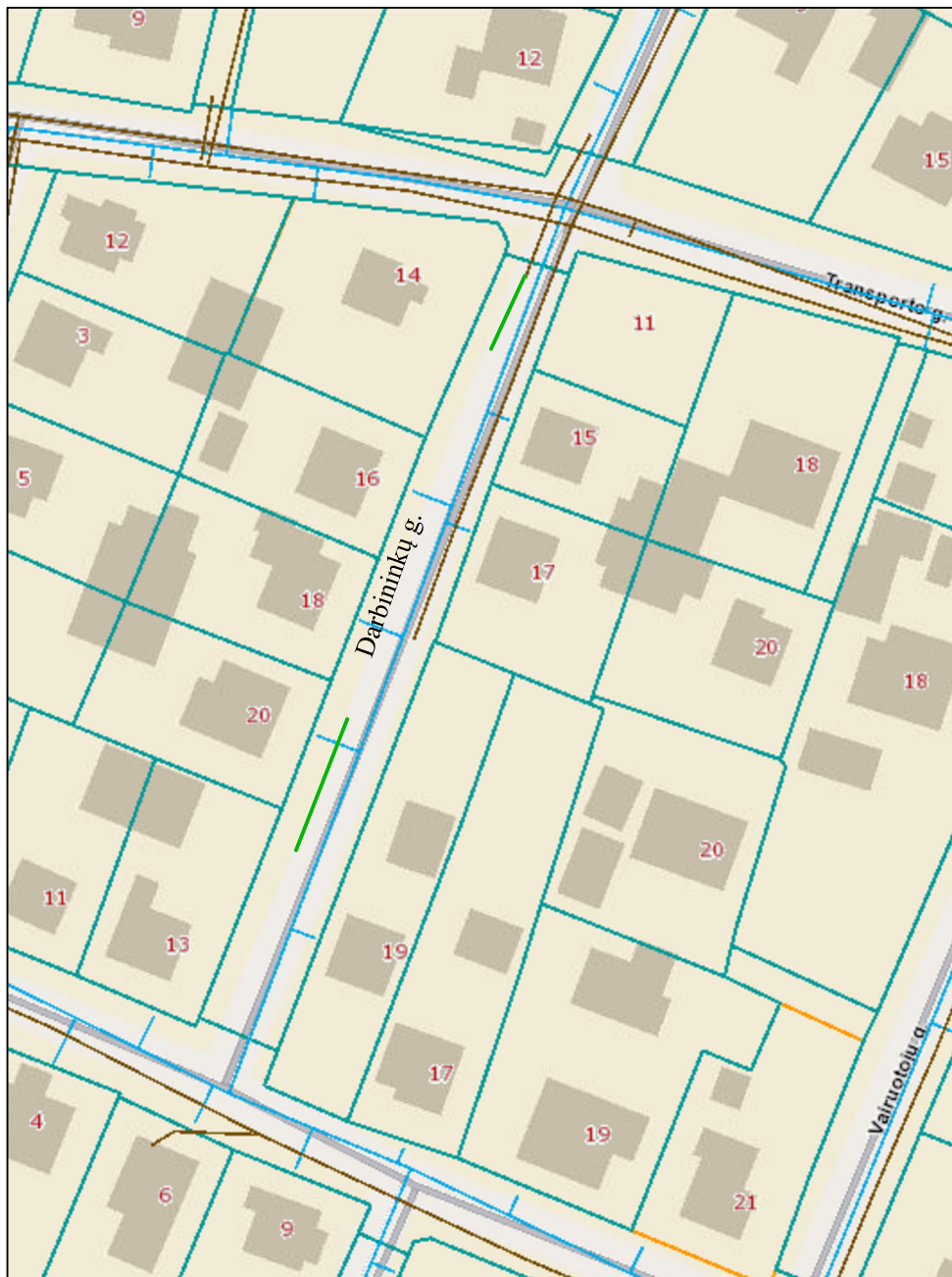




SITUACIJOS SCHEMA



Projektuojami paviršinių (lietaus) nuotakų tinklai

0	2024	Statybą leidžiančio dokumento gavimui, statybos darbų vykdymui						
LAIDA	DATA	Keitimų pavadinimas (priežastis)						
ATESTATO NR.			Atramos g. 2, LT-47174 Kaunas tel. 8-37-385392 atestato Nr.3443		Objektas: LIETAUS NUOTEKŲ TINKLŲ DARBININKŲ G., KRETINGOS M., KRETINGOS R. SAV., SUPAPRASTINTAS STATYBOS PROJEKTAS			
003343	Proj. rengė	J.VILIMAITĖ		2024	Brėžinys:			LAIDA
					SITUACIJOS SCHEMA			0
Kalba:	Užsakovas:	Kretingos rajono savivaldybė			Žymuo:	V2024/005-SPP-VN-BR.04	LAPAS	LAPŲ
LT							1	1



Paslaugos suderinimo numeris: TIISI1-20240423-023698

Plano tipas:	Pilnas turinys				
Objekto adresas:	Kretinga, Darbininkų g.				
Aukščių sistema	Koordinatų sistema	Pagrindinis objekto tikslumas, cm			
LAS07	LKS-94	Horizontalus:	10	Vertikalus:	10
GEO TURAS Inžinerinė geodezija		IĮ "Geoturas"			
info@geoturas@gmail.com		www.geoturas.lt			
KV. paž. Nr.	Vardas, Pavardė	Parašas	Data	A.V.	
		Mastelis	Lapo Nr.	Lapų sk.	
		1:500	1	1	

563400080274

563470010013

563400080220

L1-1
montuojamas
PVC Ø425
x:6198011.32
y:328632.32

PVC d200
L=11,89m
(tranšėjiniu būdu)

Darbininkų g. 14
563400080513

L1-2
g/b Ø1000
x:6198000.52
y:328627.34

Darbininkų g. 16
563400080048

Darbininkų g. 15
563400080850

25/59 - 0155

25/59 - 0175

SUTARTINIAI ŽYMĖJIMAI:

- Sklypo riba
- L1 Projektuojami paviršinių (lietaus) nuotekų tinklai
- Projektuojamų tinklų apsaugos zona

Darbininkų g. 18
563400080060

Darbininkų g. 17
563400080105

Darbininkų g. 20
563400080395

L1-3
g/b Ø1000
x:6197945.90
y:328606.12

PVC d200
L=20,95m
(tranšėjiniu būdu)

Aušros g. 13
563400080477

L1-4
montuojamas
PVC Ø425
su lietaus surinkimo grotelėmis
x:6197926.39
y:328598.49

Darbininkų g. 19
563400080649

PROJEKTO SPRENDINIAMS PRITARIU:

(užsakovas, atstovo v.pavardė, parašas)

PASTABOS:

- Prieš pradėdamas darbus išsikviesti požemines komunikacijas aptarnaujančių įmonių atstovus, esamų komunikacijų nužymėjimui.
- Klojamo vamzdžio susikirtimo su esamomis komunikacijomis vietas ir esamų komunikacijų altitudes papildomai tikslinti vietoje.
- Žemės darbus, futliarų įrengimą vykdyti vadovaujantis įmonės statytojos taisyklėmis.
- Po klojamais vamzdžiais įrengiamas išlyginamasis sluoksnis taip, kad vamzdis atsiremtų vienodai. Svarbu suplūkti gruntą, kad būtų gauta reikiama šoninė atrama.
- Esamų tinklų gylis pasijungimų vietose tikslinti statybos metu.** Esant neatitikimams, informuoti ir konsultuoti su projektų vadovu.
- Matmenys ir altitudės brėžinyje nurodytos metrais.
- Išlaikyti horizontalų atstumą su dujotiekio skirstymo sistemos tinklais ne mažiau kaip 1,0 m, su elektros kabeliais - 1,0 m., su ryšio kabeliais - 0,5 m., o kertantis vertikalus atstumas ne mažiau kaip 0,3 m su dujų tinklais, 0,5 m - iki elektros kabelių. Jei kabeliai pakloti plasmasiniuose ar kituose dėkluose, vertikalų atstumą galima sumažinti iki 0,25 m, kertant elektros kabelius, ir iki 0,15 m - ryšio kabelius. Susikirtimo su elektros kabeline linija išlikiyti 0,5m vertikalų atstumą.

X=6197900.00
Y=328650.00

0	2024	Statybą leidžiančio dokumento gavimui, statybos darbų vykdymui			
LAIDA	DATA	Keitimų pavadinimas (priežastis)			
ATESTATO NR.		VYTORITA Elektrinis ir dujų sistemų montavimo darbai	Atramos g. 2, LT-47174 Kaunas tel. 8-37-385392 atestato Nr.3443	Objektas: LIETAUS NUOTEKŲ TINKLŲ DARBININKŲ G., KRETINGOS M., KRETINGOS R. SAV., SUPAPRASTINTAS STATYBOS PROJEKTAS	
003343	Projektavo	J.VILIMAITĖ		2024	Brėžinys: SKLYPO PLANAS SU PROJEKTUOJAMAIŠ TINKLAIS M 1:500
					LAIDA 0
Kalba:	Užsakovas:	Kretingos rajono savivaldybė		Žymuo:	V2024/005-SPP-VN-BR.1
LT					LAPAS 1
					LAPŲ 1

5634/7001:40

563400080188