UŽDAROJI AKCINĖ BENDROVĖ
"DoBi"
Liepų g. 48D, Klaipėda. tel/fax. 846-411958, dobi@dobi.lt, www.dobi.lt

Statytojas/Užsakovas	KRETINGOS RAJONO SAVIVALDYBĖ
Statinio projekto pavadinimas	PAVIRŠINIŲ NUOTEKŲ TINKLŲ PLUNGĖS G., KRETINGOS M., KRETINGOS R. SAV., STATYBOS PROJEKTAS
Projekto Nr.	1157-PP-LVN
Projekto rengimo etapas	PROJEKTINIAI PASIŪLYMAI
Statinys	NUOTEKŲ TINKLAI [9.5]
Statybos rūšis	NAUJA STATYBA
Statinio kategorija	NEYPATINGASIS
Statinio projekto dalis	**VANDENTIEKIO IR NUOTEKŲ ŠALINIMO**

Byla (tomas)
Laida **0**
Bylos išleidimo data **2025**

Įmonė	Pareigos	Vardas, pavardė	Atestato Nr.	Parašas
UAB "DOBI"	Direktorius			
	PV	Vitalijus Petrovas	35740	
	PDV	Vitalijus Petrovas	35471	
	Projektuotoja	Lina Makūnienė		

Liepų g. 48D,
92107, Klaipėda.
Tel. (846) 411958,
E-mail., dobi@dobi.lt

Atsiskaitomoji sąskaita
Nr.LT567300010002289703
AB "Swedbank"

Įmonės kodas 140874695
PVM mokėtojo kodas:
LT408746917

Klaipėda 2025 m

PROJEKTO SUDĖTIES ŽINIARAŠTIS

Tomo Nr.	Bylos žymuo	Laida	Pavadinimas	PV/PDV	Atestato Nr.
1.	1157 – PP– LVN	0	Nuotekų šalinimo dalis	V. Petrovas/	35470/ 35471

0	2025	Statybos leidimui, konkursui					
Laida	**Išleidimo data**	**Laidos statusas, keitimo priežastis (jei taikoma)**					
Atestato Nr.	**UŽDAROJI AKCINĖ BENDROVĖ "DoBi"** Liepų g. 48D, Klaipėda. tel. 846-411958, dobi@dobi.lt, www.dobi.lt				*Statinio projekto pavadinimas:* PAVIRŠINIŲ NUOTEKŲ TINKLŲ PLUNGĖS G. KRETINGOS M., KRETINGOS R., SAV., STATYBOS PROJEKTAS		
35470	PV	V.PETROVAS		2025	*Dokumento pavadinimas:* PROJEKTO SUDĖTIES ŽINIARAŠTIS		*Laida*
35471	PDV	V.PETROVAS		2025			0
	PROJ.	L MAKŪNIENĖ		2025			
LT	*Statytojas/Projekto užsakovas:* KRETINGOS RAJONO SAVIVALDYBĖ				*Dokumento žymuo:* 1157-PP-LVN.PSŽ-01	*Lapas* 1	*Lapų* 1

PROJEKTO DALIES TEKSTINIŲ DOKUMENTŲ ŽINIARAŠTIS

Eil. Nr.	Dokumento žymuo	Laida	Pavadinimas	Pastabos
1.	1157-PP-LVN.PSŽ-01	0	Projekto sudėties žiniaraštis	1 lapas
2.	1157-PP-LVN.BSŽ-02	0	Bylos sudėties žiniaraštis	1 lapas
3.	1157-PP-LVN.ND-03	0	Normatyvinių dokumentų nuoroda	2 lapai
4.	1157-PP-LVN.SR-04	0	Statinio rodikliai	1 lapas
5.	1157-PP-LVN.AR-05	0	Aiškinamasis raštas	5 lapai
6.	1157-PP-LVN.PĮS-06	0	Naudojamos programinės įrangos sąrašas	1 lapas

PROJEKTO DALIES BRĖŽINIŲ ŽINIARAŠTIS

Eil. Nr.	Dokumento žymuo	Laida	Pavadinimas	Pastabos
1.	1157-PP-LVN.B-01	0	Paviršinių nuotekų tinklų planas M 1:500	1 lapas
2.	1157-PP-LVN.B-02	0	Paviršinių nuotekų tinklų profiliai	8 lapai

PROJEKTO DALIES PROJEKTAVIMO DOKUMENTŲ ŽINIARAŠTIS

Eil. Nr.	Dokumento žymuo	Pavadinimas	Pastabos
1.		Suderinta toponuotrauka	1 lapas

0	2025	Statybos leidimui, konkursui					
Laida	**Išleidimo data**	**Laidos statusas, keitimo priežastis (jei taikoma)**					
Atestato Nr.	UŽDAROJI AKCINĖ BENDROVĖ "DoBi" Liepų g. 48D, Klaipėda. tel. 846-411958, dobi@dobi.lt, www.dobi.lt				*Statinio projekto pavadinimas:* PAVIRŠINIŲ NUOTEKŲ TINKLŲ PLUNGĖS G. KRETINGOS M., KRETINGOS R. SAV., STATYBOS PROJEKTAS		
35470	PV	V.PETROVAS		2025	*Dokumento pavadinimas:* BYLOS SUDĖTIES ŽINIARAŠTIS		*Laida* 0
35471	PDV	V.PETROVAS		2025			
	PROJ.	L.MAKŪNIENĖ		2025			
LT	*Statytojas/Projekto užsakovas:* KRETINGOS RAJONO SAVIVALDYBĖ				*Dokumento žymuo:* 1157-PP-LVN.BSŽ-02	*Lapas* 1	*Lapų* 1

PRIVALOMŲJŲ TP RENGIMO DOKUMENTŲ BEI PAGRINDINIŲ NORMATYVINIŲ STATYBOS TECHNINIŲ DOKUMENTŲ, KURIAIS VADOVAUJANTIS PARENGTAS TDP, SĄRAŠAS

1.1. PRIVALOMŲJŲ TDP RENGIMO DOKUMENTŲ SĄRAŠAS

1.1.1. Statinio projektavimo sąlygų sąvadas.
1.1.2. Projektavimo darbų rangos sutartis.
1.1.3. Statinio statybos sklypo ir gretimos teritorijos tyrinėjimų ataskaitos.

1.2. PAGRINDINIŲ NORMATYVINIŲ STATYBOS TECHNINIŲ DOKUMENTŲ, KURIAIS VADOVAUJANTIS PARENGTAS TDP, SĄRAŠAS

1.2.1. LR įstatymai:

1. LR statybos įstatymas. 1996-03-19d. Nr. I-1240, su vėlesnėmis redakcijomis.
2. LR aplinkos apsaugos įstatymas 1992-01-21d. Nr.I-2223, su vėlesnėmis redakcijomis.
3. LR žemės įstatymas. 1994-04-26, Nr. I-446, su vėlesnėmis redakcijomis.
4. LR specialiųjų žemės naudojimo sąlygų įstatymas 2019-06-06 Nr. XIII-2166, su vėlesnėmis redakcijomis.
5. LR teritorijų planavimo įstatymo pakeitimo įstatymas. 2013-06-27d. Nr. XII-407, su vėlesnėmis redakcijomis.
6. LR atliekų tvarkymo įstatymas. 1998 m. birželio 16 d. Nr. VIII-787, su vėlesnėmis redakcijomis.
7. LR Nekilnojamojo kultūros paveldo apsaugos įstatymas (Žin. 2004, Nr. 153-5571).

1.2.2. Organizaciniai tvarkomieji statybos techniniai reglamentai:

1. 2011-03-09 Europos Parlamento ir Tarybos reglamentas (ES) Nr.305/2011.
2. STR.1.01.02:2016. Normatyviniai statybos techniniai dokumentai.
3. STR. 1.01.03:2017. Statinių klasifikavimas.
4. STR 1.01.08:2002. Statinio statybos rūšys.
5. STR 1.04.04:2017. Statinio projektavimas, projekto ekspertizė.
6. STR 1.03.01:2016. Statybiniai tyrimai. Statinio avarija.
7. STR 1.05.01:2017. Statybą leidžiantys dokumentai. Statybos užbaigimas. Statybos sustabdymas. Savavališkos statybos padarinių šalinimas. Statybos pagal neteisėtai išduotą statybą leidžiantį dokumentą padarinių šalinimas.
8. STR 1.06.01:2016. Statybos darbai. Statinio statybos priežiūra.
9. STR 1.12.06:2002. Statinio naudojimo paskirtis ir gyvavimo trukmė.

1.2.3. Techninių reikalavimų statybos techniniai ir kiti reglamentai:

1. STR 1.01.04:2015 “Statybos produktų, neturinčių darniųjų techninių specifikacijų, eksploatacinių savybių pastovumo vertinimas, tikrinimas ir deklaravimas. Bandymų laboratorijų ir sertifikavimo įstaigų paskyrimas. Nacionaliniai techniniai įvertinimai ir techninio vertinimo įstaigų paskyrimas ir paskelbimas”.
2. STR 2.01.01(I):2005. Esminiai statinio reikalavimas "Mechaninis atsparumas ir pastovumas".
3. STR 2.01.01(2):1999. ESR. Gaisrinė sauga.
4. STR 2.01.01(3):1999. ESR. Higiena, sveikata, aplinkos apsauga.

5. STR 2.01.01(4):2008. ESR. Naudojimo sauga.
6. KTR 1.01:2008 Automobilių keliai.
7. STR 2.03.02:2005. Gamybos, pramonės ir sandėliavimo statinių sklypų tvarkymas.
8. STR 2.01.01(6):2008. ESR. Energijos taupymas ir šilumos išsaugojimas.
9. STR 2.01.01(5):2008. ESR. Apsauga nuo triukšmo.
10. GKTR 1.01:2023. Topografinių objektų geodezinių matavimų atlikimo ir topografinių planų sudarymo tvarkos aprašas.
11. STR 1.04.02:2011. Inžineriniai geologiniai ir geotechniniai tyrimai.
12. STR 2.07.01:2003. Vandentiekis ir nuotekų šalintuvas. Pastato inžinerinės sistemos. Lauko inžineriniai tinklai.
13. STR 2.02.01:2004. Gyvenamieji pastatai.
14. STR 2.02.09:2005. Vienbučiai ir dvibučiai gyvenamieji pastatai.
15. STR 2.02.02:2004. Visuomeninės paskirties statiniai.
16. STR 2.02.08:2012. Automobilių saugyklų projektavimas.

1.2.4. Respublikos statybos normos, taisyklės ir kt.:

1. RSN 26-90. Vandens vartojimo normos.
2. RSN 37-90. Požeminių inžinerinių tinklų įvadų į pastatus ir įgilinimo patalpų vėdinimo sistemų įrengimo taisyklės.
3. LST 1516:2015 Statinio projektas. Bendrieji įforminimo reikalavimai.
4. Statinių vidaus gaisrinio vandentiekio sistemos. Projektavimo ir įrengimo taisyklės. 2009m. gegužės 22d. Įsakymo Nr. 1-168 redakcija.
5. Lauko gaisrinio vandentiekio tinklai ir statiniai. Projektavimo ir įrengimo taisyklės. 2009m. gegužės 22d. Įsakymo Nr. 1-168 redakcija.
6. 2010-09-17 Nr. A1-425. Kėlimo kranų naudojimo taisyklės.

1.2.5. Aplinkos apsaugos normatyviniai dokumentai:

1. 2007-04-02 AM įsakymas Nr.D1-193. Paviršinių nuotekų tvarkymo reglamentas.
2. 2006-05-17 d. Nr. D1-236. Nuotekų tvarkymo reglamentas.

STATINIO RODIKLIAI

Eil. Nr.	Pavadinimas	Mato vienetas	Kiekis	Pastabos
IV	INŽINERINIAI TINKLAI			
1.	**PAVIRŠINIŲ NUOTEKŲ TINKLAI**			
1.1.	Bendras paviršinių nuotekų tinklų ilgis	**M**	**303,90**	**Bendras**
1.2.	Paviršinių nuotekų tinklų rinktuvų ilgis **DN250** ilgis (neypatingasis)	M	209,80	
1.3.	Paviršinių nuotekų tinklų rinktuvų ilgis **DN200** ilgis (I nesudėtingasis)	M	17,80	
1.4.	Paviršinių nuotekų tinklų išvadų ilgis **DN160** ilgis (I nesudėtingasis)	M	76,30	

Lietuvos Respublikos specialiųjų žemės naudojimo sąlygų įstatymas, keista 2025 m. gegužės 15 d. įstatymu Nr. XV-199 *(nuo 2025-06-01):*

„42 straipsnis. Vandens tiekimo ir nuotekų, paviršinių nuotekų tvarkymo infrastruktūros apsaugos zonų dydis

1. Vandens tiekimo ir nuotekų, paviršinių nuotekų tvarkymo vamzdynų, įrengiamų iki 2,5 metro gylyje, apsaugos zona – išilgai vamzdyno trasos esanti žemės juosta, kurios ribos yra po 2 metrus į abi puses nuo vamzdyno ašies, po šia juosta esanti žemė ir vanduo virš šios juostos.

2. Vandens tiekimo ir nuotekų, paviršinių nuotekų tvarkymo vamzdynų, įrengiamų didesniame kaip 2,5 metro gylyje, apsaugos zona – išilgai vamzdyno trasos esanti žemės juosta, kurios ribos yra po 3 metrus į abi puses nuo vamzdyno ašies, po šia juosta esanti žemė ir vanduo virš šios juostos.

3. Vandens tiekimo ir nuotekų, paviršinių nuotekų tvarkymo vamzdynų, kurių skersmuo yra nuo 400 milimetrų iki 1 000 mm, apsaugos zona – išilgai vamzdyno trasos esanti žemės juosta, kurios ribos yra po 5 metrus į abi puses nuo vamzdyno ašies, po šia juosta esanti žemė ir vanduo virš šios juostos.

4. Vandens tiekimo ir nuotekų, paviršinių nuotekų tvarkymo vamzdynų, kurių skersmuo yra 1 000 mm ir didesnis, apsaugos zona – išilgai vamzdyno trasos esanti žemės juosta, kurios ribos yra po 7 metrus į abi puses nuo vamzdyno ašies, po šia juosta esanti žemė ir vanduo virš šios juostos.

* Baigus statybą ir atlikus kadastrinius matavimus šie rodikliai gali turėti neesminių nukrypimų.

AIŠKINAMASIS RAŠTAS

1. PROJEKTO RENGIMO PAGRINDAS

Projektas rengiamas vadovaujantis projektavimo darbų sutartimi, statinio projektavimo užduotimi, statybos įstatymu ir kitais įstatymais, reglamentuojančiais statinio saugos ir paskirties reikalavimus, teisės aktais, reglamentuojančiais esminius statinio reikalavimus ir statinio techninius parametrus pagal statinių ar statybos produktų charakteristikų lygius ir klases, kitais teisės aktais, teritorijų planavimo ir normatyviniais statybos techniniais dokumentais, normatyviniais statinio saugos ir paskirties dokumentais.

1.1.Privalomieji projekto rengimo dokumentai

- Projektavimo darbų užduotis (techninė specifikacija);
- Prisijungimo sąlygos

Atlikti tyrimai.

Toponuotrauką atliko UAB „Gistama“ 2025-08-26 geodezininkas

Inžinerinius geologinius tyrimus atliko UAB „Ingeo“, 2025-09.

2. PROJEKTUOJAMO STATINIO DUOMENYS

Statybos vieta: Plungės g., Kretingos m., Kretingos r. sav.

Statybos rūšis: nauja statyba.

Statinio paskirtis: inžineriniai tinklai: paviršinių nuotekų šalinimo tinklai.

Statinio kategorija: neypatingi statiniai.

Statytojas (užsakovas): Kretingos rajono savivaldybė, įstaigos kodas 111106657, Savanorių g. 29A, LT-97111 Kretinga.

Projekto rengėjas: UAB „Dobi“, juridinio asmens kodas 140874695, registruota buveinė yra Medžiotojų g. 8-32, Klaipėda, veiklos vietos adresas Liepų g. 48D, Klaipėda, tel. Nr. +370 46 411958, +37065080336. Projekto vadovas V. Petrovas (Kvalifikacijos atestatas Nr. 35470).

Projekto rengimo etapas: Projektiniai pasiūlymai.

3. PAGRINDINIAI NORMATYVINIAI DOKUMENTAI

- Lietuvos Respublikos statybos įstatymas;
- STR 2.07.01:2003 „Vandentieki ir nuotekų šalintuvas. Pastato inžinerinės sistemos. Lauko inžineriniai tinklai“;
- STR 1.04.04:2017 „Statinio projektavimas, projekto ekspertizė“.

4. PROJEKTUOJAMO STATINIO ESAMOS SITUACIJOS APRAŠYMAS

Šiuo metu Plungės g. Kretingos m., nėra esamų paviršinių nuotekų tinklų.

Statybos darbai bus vykdomi valstybinėje žemėje. Nagrinėjamoje teritorijose vyrauja gyvenamųjų namų užstatymas.

Paviršinių nuotekų šalinimo tinklai yra įrengti Minijos g. ir Kartenos g. sankryžoje. Pasijungimas numatomas į esamą paviršinių nuotekų šulinį Nr. 17 (PL25/59:0195).

Plungės gatvės danga yra žvyro danga. Gatvėje yra pakloti veikiantys vandentiekio DN110-DN32 mm, buitinių nuotekų DN110-200 mm ir kiti inžineriniai tinklai.

Minijos gatvės danga yra alfalto danga. Gatvėje yra pakloti veikiantys vandentiekio DN110-DN32 mm, buitinių nuotekų DN110-200 mm ir kiti inžineriniai tinklai.

Projektuojamų tinklų teritorijoje yra įrengti telekomunikacijų kabeliai, elektros požeminės linijos, vandentiekis, gatvių apšvietimas ir dujų tinklai. Vykdant žemės darbus, privaloma tikslinti esamų komunikacijų vietas, išsikvietus atstovą, o grunto kasimo darbai turi būti atliekami rankiniu būdu po 2 metrus į abi puses ir 3 m nuo vamzdžio ašies į abi puses jei tinklas klojamas giliau nei 2,5 m.

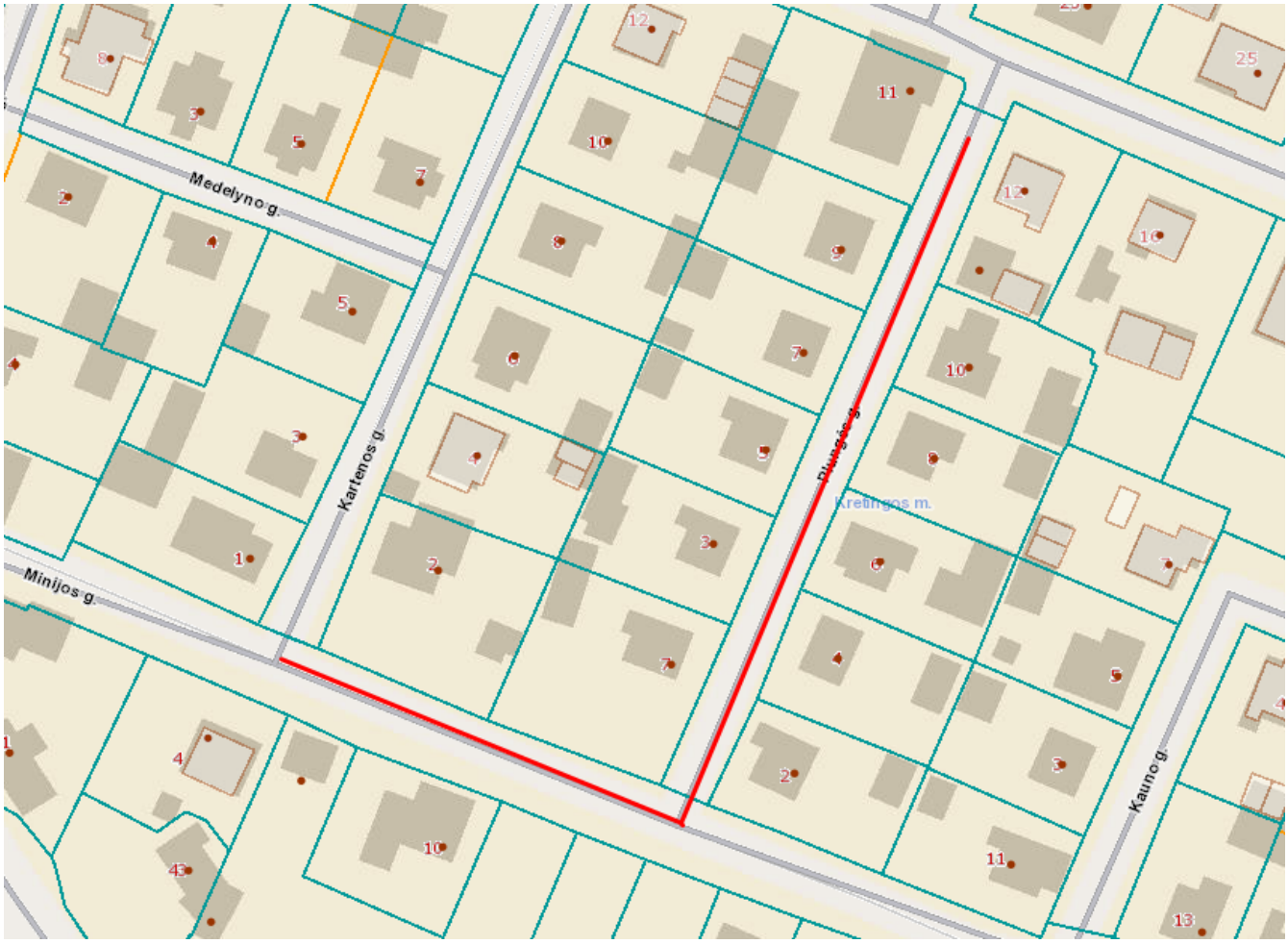

5. PROJEKTINIAI SPRENDINIAI

Paviršinių nuotekų tinklai suprojektuoti pagal užsakovo pateiktą techninę užduotį ir UAB „Kretingos vandenys“ išduotas prisijungimo sąlygas.

Projekte numatoma suprojektuoti paviršinių (lietaus) nuotekų šalinimo tinklus Plungės ir Minijos gatvėje, numatant paviršinių nuotekų tinklų atšakas iki gyvenamųjų namų žemės sklypų ribų. Išvadų galuose, ties sklypų ribomis numatomos aklės. Paviršinių nuotekų tinklų prijungimas numatomas prie esamo paviršinių nuotekų tinklų šulinio Nr. 17, Minijos ir Kartenos g. sankryžoje.

Projektiniai sprendiniai priimti įvertinus esamą situaciją, gatvės, inžinerinių tinklų ir aplinkinių žemės sklypų padėtį. Projektuojamų tinklų padėtis parinkta prisiderinus prie esamos situacijos taip, kad nebūtų pažeisti trečiųjų šalių interesai.

Paviršinių nuotekų tinklas projektuojamas iš savitakinių movinių SN4 klasės vamzdžių. Savitakiniai vamzdžiai turi turėti atitikties sertifikatus.

Paviršinių nuotekų tinklų klojimo būdą pasirenka rangovas.

Gatvės tinkle numatomi gelžbetoniniai ir plastikiniai šuliniai. Vamzdžių pajungimo į šulinių latakus kampas, atsižvelgiant į nuotekų ištekėjimo kryptį, negali būti mažesnis nei 90. Tokiais atvejais turi būti numatomas perkritimas.

Šuliniai važiuojamojoje gatvės dalyje dengiami ketiniais plaukiojančio tipo liukais su dangčiais D400 apkrovos klasės.

Lietaus surinkimo šulinėliai g/b DN700 (šuliniai montuojami su 0,4 m sėsdinimo dalimi).

Nuo lietaus nuotekų surinkimo šulinėlių iki pagrindinio nuotako suprojektuoti PVC „N“ klasės DN 200 mm skersmens nuotekų vamzdžiai. Nuolydis iki pagrindinio nuotako turi būti ne mažesnis nei 0,02. Lietaus nuotekų surinkimo šulinėliai suprojektuoti su 40 cm nusodinimo dalimi.

Nuotakai klojami ant 10 cm smėlio pasluoksnio, prieš tai jį išlyginant ir, jei reikia, profiliuojant pagrindą. Užpilami 30cm apsauginiu tokių pačių mineralinių medžiagų sluoksniu (nuo vamzdžio viršaus). Likusią dalį iki žemės sankasos (ar žemės paviršiaus) galima užpilti esamu iškastu gruntu. Gruntas pilamas sluoksniais ir tankinamas.

Savitakinis nuotakynas, pagal STR2.07.01:2003 422.1 punkto reikalavimus, klojamas ne sekliau kaip 0,8m gylio skaičiuojant nuo vamzdžio viršaus.

Rangovas turi atkreipti ypatingą dėmesį ir įvertinti, kad klojant naujus tinklus nebūtų pažeistos esamos komunikacijos, o susidūrus su planuose nepažymėtomis komunikacijomis būtina kreiptis į žinybas, kurioms šios komunikacijos priklauso.

Komunikacijų žymėjimo ženklai numatomi šulinių vietoms pažymėti teritorijoje. Ženklai ir jų stovai turi būti atsparūs ekstremalioms oro sąlygoms, temperatūrai, smūgiams ir ultravioletiniams spinduliams.

Statybos metu Rangovas turi užtikrinti privažiavimą prie visų esamų funkcionuojančių pastatų.

Jei statybos metu bus uždaryta gatvės atkarpa, būtina numatyti laikinus apvažiavimo kelius, pastatyti atitinkamus kelio ženklus, įspėjančius apie atliekamus statybos darbus. Kelio ženklai ir jų išdėstymas turi atitikti standartų reikalavimus ir schemas, nustatyta tvarka suderinti su teritorijos policijos įstaiga.

Baigus montavimo darbus atliekama vamzdynų ir šulinių TV diagnostika.

Išleidžiamų lietaus nuotekų teršalų koncentracija neviršys Paviršinių nuotekų tvarkymo reglamente (patvirtintas 2007-04-02 LR aplinkos ministro įsakymu Nr. D1-193 su vėlesniais pakeitimais) nurodytų dydžių.

Paviršinių nuotekų tvarkymo vamzdynų, įrengiamų iki 2,5 metro gylyje, apsaugos zona – išilgai vamzdyno trasos esanti žemės juosta, kurios ribos yra po 2 metrus į abi puses nuo vamzdyno ašies.

Paviršinių nuotekų tvarkymo vamzdynų, įrengiamų didesniame kaip 2,5 metro gylyje, apsaugos zona – išilgai vamzdyno trasos esanti žemės juosta, kurios ribos yra po 3 metrus į abi puses nuo vamzdyno ašies.

Vadovaujantis Paviršinių nuotekų tvarkymo reglamento 20 punktu "Miestų ir miestelių paviršinės nuotekos, į bendrą paviršinių nuotekų tvarkymo sistemą surenkamos nuo daugiau kaip 10 ha autotransportui skirtų viešųjų teritorijų (gatvių, privažiavimų, stovėjimo aikštelių), prieš išleidžiant į aplinką turi būti valomos paviršinių nuotekų valymo įrenginiuose", naftos gaudyklė neprojektuojama, nes dangų plotas neviršyja 10 ha. Tačiau, sklypai, kurie pagal reglamentą priskiriami prie galimai teršiamų teritorijų, prieš pasijungiant į šį projektuojamą lietaus nuotekų tinklą, privalės pasistatyti naftos gaudykles.

5.1 Paviršinių lietaus nuotekų skaičiavimai

Paviršinių (lietaus) nuotekų debitas nuo teritorijos skaičiuojamas vadovaujantis STR 2.07.01:2003 „Vandentiekis ir nuotekų šalintuvas". Pastato inžinerinės sistemos. Lauko inžineriniai tinklai", 9 priedas, pagal formulę:

Qlt = I · F · Cvid, l/s

Čia Cvid = 0,95vidutinis svertinis nuotėkio koeficientas;

F=1,44 ha

<u>Lietaus nuotekų kiekiai:</u>

Projektuojamoje teritorijoje:

Teritorijos plotas = 1,44 ha;

Žolės dangų =0,85 ha;

Kietų dangų =0,26 ha;

Stogų =0,32 ha.

$Q_{bendras} = Q_{lt} + Q_{st} = I \cdot (C_d \cdot F_d + C_v \cdot F_v) + F_{st} \cdot I$, l/s

I= $\frac{A}{T+B}$+c=2019/(20+4,5)+17= **99,41 l/(s·ha)**

*$Q_{bendras}$=99,41(0,95x0,26+0,22x0,85)+0,32x99,41=**74,95** l/s.*

<u>I</u> <u>- lietaus intensyvumas (l/s·ha), priimtas 99,41 (l/s·ha);</u>

C_d - kietų dangų ir stogų priimtas koeficientas 0,95;

C_v - vejos priimtas koeficientas 0,22.

<u>Skaičiuojamos teritorijos duomenys:</u>

Sklypo plotas F_{sk} -1,44 ha;

Kietos dangos F_d -0,26 ha;

Vejos plotas F_v -0,85 ha;

Stogo plotas F_{st}-0,32 ha.

A - 2019 (Klaipėda) iš lentelės LIETUVOS TERITORIJOS LIETAUS INTENSYVUMO PARAMETRAI STR 2.07.01:2003 10 priedas

B- 4,5 (Klaipėda) iš lentelės LIETUVOS TERITORIJOS LIETAUS INTENSYVUMO PARAMETRAI STR 2.07.01:2003 10 priedas

T - Lietaus intensyvumas 20 min.

c – 17 (Klaipėda) iš lentelės LIETUVOS TERITORIJOS LIETAUS INTENSYVUMO PARAMETRAI STR 2.07.01:2003 10 priedas

6. SKLYPO SUTVARKYMO SPRENDINIAI

Baigus objekto statybos darbus, pažeistas žemės paviršius turi būti atstatytas toks, koks buvo iki statybos pradžios.

Dangos atstatomos vadovaujantis „Automobilių kelių standartizuotų dangų konstrukcijų projektavimo taisyklės KPT SDK 19“ reikalavimais.

Pradėjus vykdyti statybos darbus, išsikasus tranšėją, būtina išsikviesti techninį prižiūrėtoją ir projekto vadovą, siekiant užfiksuoti esamos dangos konstrukciją. Pagal esamą dangos konstrukciją bus galima pakoreguoti dangos atstatymo konstrukcijos detalę.

Objekto statybos metu, statybinės atliekos iki jų išvežimo ar panaudojimo bus kaupiamos ir saugomos aptvertoje statybos teritorijoje konteineriuose ar tvarkingose krūvose. Atliekos, kurios tinkamos rūšiuoti, turės objekto teritorijoje būti išrūšiuotos į tam skirtus konteinerius. Visos tinklų ir įrenginių statybos metu susidariusios statybinės atliekos turi būti saugomos ir išvežamos pagal sutartį. Vykdant statybos darbus, būtina maksimaliai išsaugoti esamus želdinius. Jei esami želdiniai ar medžiai pažeidžiami atliekant statybos darbus, jie turi būti atsodinami. Prieš pradedant darbus, kasimo darbų zonoje nuimamas augalinis grunto sluoksnis (vietose, kur jis yra), kuris išsaugomas iki statybos pabaigos ir turi būti grąžintas į pirminę vietą arba panaudotas teritorijos tvarkymo darbams. Mechanizmų darbo zonoje esančius medžius rekomenduojama nugenėti ir jų kamienus aptaisyti lentomis arba mediniais skydais iki 1,5÷2,0 m aukščio.

Medžiai apsaugomi vadovaujantis 2010-03-15 Nr.D1-193 „Želdinių apsaugos, vykdant statybos darbus, taisyklės“ 7, 8, 9 punktais.

Statybos metu pažeistus šlaitus būtina pilnai atstatyti į pirminę padėtį ir apsėti žole. Tikslu sumažinti dulkių skleidimą, rekomenduojama darbų vykdymo zonas laistyti vandeniu. Taip pat vandeniu turi būti laistomos statybinės šiukšlės pakrovimo į autotransportą ir transportavimo metu.

Statybos eigoje už tvarkomos teritorijos ribų išardytos arba apgadintos esamos dangos turi būti pilnai atstatytos į pirminę padėtį. Visi statybos mechanizmai ir autotransportas turi būti techniškai tvarkingi. Degalų ir tepalų nutekėjimas ir patekimas į gruntą draudžiamas. Draudžiama statyboje naudoti ir kitas aplinkai kenksmingas medžiagas. Iš statybos darbų zonos į gatvę išvažiuojantys mechanizmai ir autotransportas turi būti švarūs ir tvarkingi.

Pradedant inžinerinių tinklų paklojimo darbus, sutikslinti susikirtimo taškus su klojimo trasoje esančiomis požeminėmis komunikacijomis su jas eksploatuojančiomis organizacijomis. Darbai, kurie vykdomi kelių – gatvių zonoje turi būti vykdomi pagal „Automobilių kelių darbo vietų aptvėrimo ir eismo reguliavimo taisykles T DVAER 12“.

Visi darbai, kurie gali būti pagrįstai laikomi būtinais statybos darbų užbaigimui ir tinkamam statinio eksploatavimui, turi būti privalomi atlikti nepriklausomai nuo to, ar jie yra parodyti brėžiniuose arba apibūdinti šiame dokumente ar ne. Visi pakeitimai atlikti darbų metu turi būti taisomi rangovo, paruošiant naujus brėžinius pagal atliktus darbus, kuriuos būtina suderinti su projekto rengėjais.

PROJEKTUI PARENGTI NAUDOTOS LICENCIJUOTOS PROJEKTAVIMO PROGRAMINĖS ĮRANGOS SĄRAŠAS

Eil. Nr.	Pavadinimas
1.	AutoCad LT 2010
2.	Microsoft Word 2013
3.	Microsoft Excel 2013
4.	Adobe Acrobat Reader

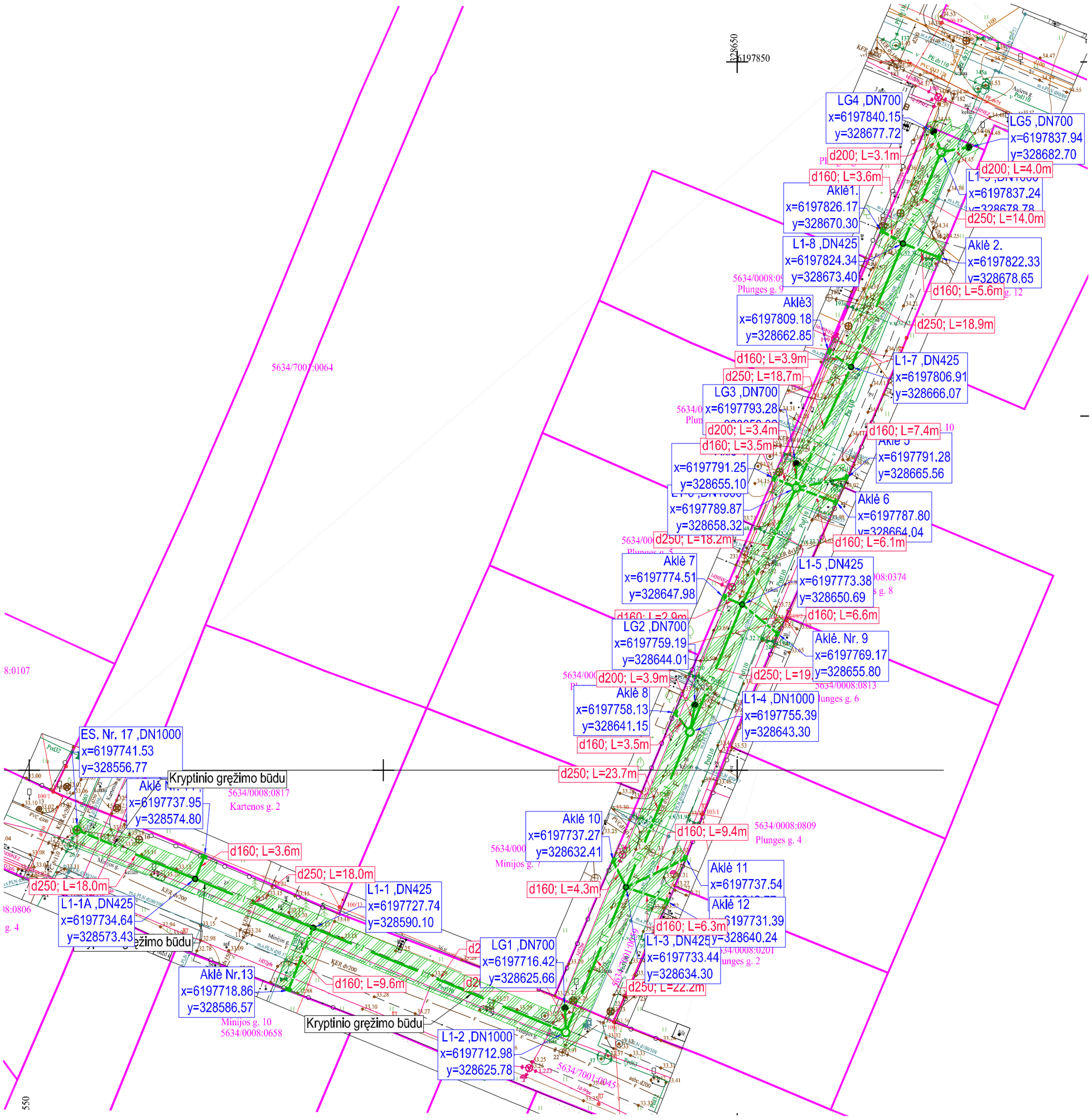

PASTABOS :

1. Žemės darbus arti komunikacijų vykdyti rankiniu būdu. Būtina imtis apsaugos priemonių, kad nepažeisti esamų komunikacijų.
2. Pasijungimo altitudes prie tinklų tikslinti vietoje vykdant darbus
3. Esamų inžinerinių tinklų altitudes ir padėtį plane tikslinti vietoje vykdant darbus.
4. Susikirtimus su esamais tinklais tikslinti vietoje vykdant darbus.
5. Atstumus iki esamų tinklų išlaikyti pagal STR reikalavimus.
6. Kviesti besikertančių tinklų atstovus prieš vykdant darbus.
7. Iki ryšių kabelių išlaikyti ne mažesnį kaip 1,0 m atstumą. Darbus vykdant atviru būdu, ryšių susikirtimo vietoje, ryšių kabeliai turi būti apsaugoti sudedamaisiais futliarais.
8. Išlaikyti horizontalų atstumą su dujotiekio skirstymo tinklais ne mažiau kaip 1,0 m, o kertantis vertikalus atstumas ne mažiau kaip 0,3 m. Neišlaikant min. atstumų numatyti dujotiekio apsaugojimo priemones, pagal skirstomųjų dujotiekio įrengimo taisykles (LR energetikos ministro 20160517 Įsak. Nr. 1-162 (aktuali redakcija).
9. Darbai bei projektiniai sprendiniai, elektros tinklo apsaugos zonose turi nepažeisti įsakymuose: "Elektros įrenginių įrengimo bendrųjų taisyklių" , "Saugos eksploatuojant elektros įrenginius taisyklių" , "Elektros tinklų apsaugos taisyklių" , "Elektros linijų ir instaliacijos įrengimo taisyklių" ir kitose norminiuose dokumentuose numatytus keliamus reikalavimus.
10. Pažeistas dangas atstatyti pagal KPT SDK 19 projektavimo taisykles.

SUTARTINIAI ŽYMĖJIMAI

- L1 — PROJEKTUOJAMI PAVIRŠINIŲ NUOTEKŲ TINKLAI
- PROJEKTUOJAMI ŠULINIAI
- PROJEKTUOJAMOS PAVIRŠINIŲ NUOTEKŲ SURINKIMO GROTELĖS
- AKLĖS
- PROJEKTUOJAMŲ PAVIRŠINIŲ NUOTEKŲ TINKLŲ APSAUGOS ZONA PO 3.0 IR 2,0 M. NUO VAMZDŽIO AŠIES
- ESAMŲ SKLYPŲ RIBOS
- V — ESAMI VANDENTIEKIO TINKLAI
- F — ESAMI BUITINIŲ NUOTEKŲ TINKLAI
- L — ESAMI LIETAUS NUOTEKŲ TINKLAI
- D — ESAMI DRENAŽO TINKLAI
- ESAMI POŽEMINIAI APŠVIETIMO TINKLAI
- 101/5 — ESAMI ELEKTROS ORO LINIJOS TINKLAI
- T — ESAMI RYŠIŲ TINKLAI
- ESAMI POŽEMINIO RYŠIŲ KABELIO TINKLAI
- ESAMI DUJOTIEKIO TINKLAI

Suderinimo TIIIS sistemoje ID: TIIIS1-20250826-057185

Pastaba: žemės sklypų ribos pažymėtos naudojant VĮ Registrų centro duomenis.

PASTABA: TPS vartai - TIIIS topografinių ir inžinerinių tinklų planų erdvinių duomenų derinimo sistema neatlieka topografinio plano derinimo su požeminių komunikacijų atsakingais atstovais.

Požeminės komunikacijos topografiniame plane pateiktos tik pagal suteiktus archyvinius duomenis kurie nėra ir nebus derinami su šiuos tinklus eksplotuojančių institucijų, įmonių atsakingais atstovais.

Š V R P

Plano tipas:	Topografinis planas pilnas turinys				
Objekto adresas:	Plungės g., Kretinga				
Aukščių sistema	Koordinačių sistema	Pagrindinis objektų tikslumas, cm			
LAS07	LKS-94	Horizontalus:	3	Vertikalus:	3
GISTAMA geodezija ir kartografija Taikos pr. 11-71 Klaipėda Tel. 867772745					
Kv. paž. Nr.	Vardas, pavardė		Parašas	Data	
1GKV-894				2025-06	A.V.
Užsakovas			Mastelis	Lapo Nr.	Lapų sk.
			1:500	2	2

0	2025	Statybos leidimui, statybai	
Laida	Išleidimo data	Laidos statusas. Keitimo priežastis (jei taikoma)	
ATESTATO Nr.	UŽDAROJI AKCINĖ BENDROVĖ "DoBi" Liepų g. 48D, Klaipėda. tel. 846-411958, dobi@dobi.lt, www.dobi.lt	Statinio porojekto pavadinimas: PAVIRŠINIŲ NUOTEKŲ TINKLŲ PLUNGĖS G. KRETINGOS M., KRETINGOS R. SAV., STATYBOS PROJEKTAS	
35470	PV	V.PETROVAS	Dokumento pavadinimas: PAVIRŠINIŲ NUOTEKŲ TINKLŲ PLANAS M 1:500 — Laida: 0
35471	PDV	V.PETROVAS	
	PROJ.	L.MAKŪNIENĖ	
			Dokumento žymuo: 1157 - TDP - LVN.B - 01 — Lapas: 1, Lapų: 1
LT	Statytojas/užsakovas: KRETINGOS RAJONO SAVIVALDYBĖ		

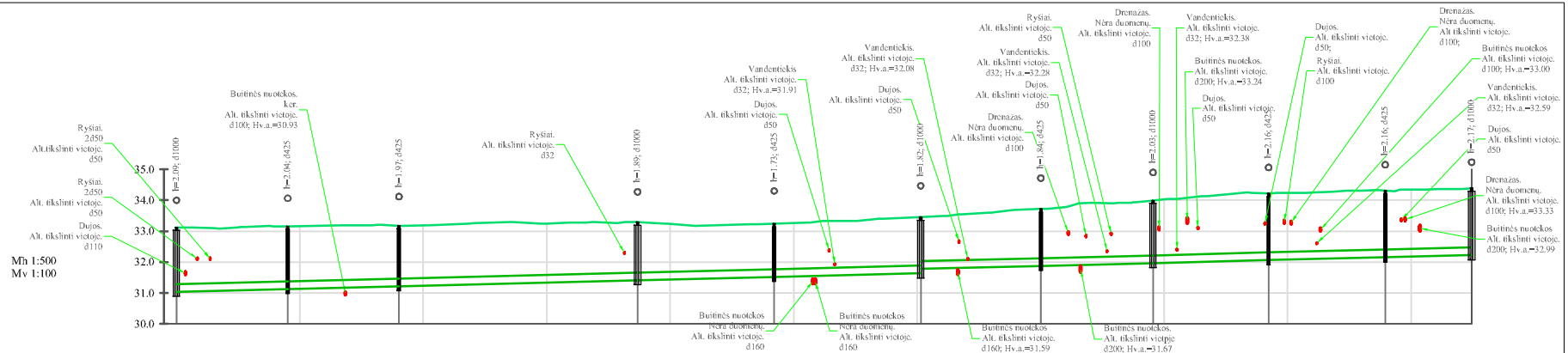

VAMZDŽIO/LATAKO **DUGNO** ALTITUDĖ	31.03	31.12 / 31.12	31.21 / 31.21	31.40 / 31.40	31.51 / 31.51	31.63 / 31.77	31.87 / 31.87	31.96 / 31.96	32.06 / 32.06	32.15 / 32.15	32.22
PROJEKTUOJAMO ŽEMĖS PAVIRŠIAUS ALTITUDĖ	33.12	33.16	33.18	33.29	33.24	33.45	33.71	33.99	34.22	34.31	
ESAMA ŽEMĖS PAVIRŠIAUS ALTITUDĖ	33.12	33.16	33.18	33.29	33.24	33.45	33.71	33.99	34.22	34.31	34.39
VAMZDŽIŲ ŽYMĖJIMAS IZOLIACIJOS TIPAS	VAMZDŽIAI "PVC", STIPRUMO KLASĖ 4 kN/m² **Ø250**										
PAGRINDAS	Pagal STR 2.07.01:2003 p. 415.9 arba vamzdžių gamintojo reikalavimus										
NUOLYDIS ILGIS (m)	-0.005 / 18.0	-0.005 / 18.0	-0.005 / 38.6	-0.005 / 22.2	-0.005 / 23.7	-0.005 / 19.5	-0.005 / 18.2	-0.005 / 18.7	-0.005 / 18.9	-0.005 / 14.0	
ATSTUMAI (m)	18.0	18.0	38.6	22.2	23.7	19.5	18.2	18.7	18.9	14.0	
ŠULINIŲ, TAŠKŲ, KAMPŲ IR POSŪKIŲ NUMERIAI	ES. Nr. 17	L1-1A	L1-1	L1-2	L1-3	L1-4	L1-5	L1-6	L1-7	L1-8	L1-9

PASTABOS:

- **Esamų inžinerinių tinklų altitudes ir padėtį plane tikslinti vietoje vykdant darbus.**
- **Susikirtimus su esamais tinklais tikslinti vietoje vykdant darbus.**
- **Pasijungimo altitudes prie tinklų tinkslinti vietoje vykdant darbus.**

0	2025	Statybos leidiniui, statybai			
Laida	Išrašo data	Laidos statusas. Keitimo priežastis (jei taikoma)			
ATESTATO Nr.	UŽDAROJI AKCINĖ BENDROVĖ "DoBi"		Statomo pastato pavadinimas: PAVIRŠINIŲ NUOTEKŲ TINKLŲ PLUNGĖS G. KRETINGOS M., KRETINGOS R. SAV., STATYBOS PROJEKTAS		
35470	PV	V.PETROVAS	Dokumento pavadinimas: PAVIRŠINIŲ NUOTEKŲ TINKLŲ PROFILIAI	M H 1 : 500 V 1 : 100	Laida 0
35471	PDV	V.PETROVAS			
	PROJ.	L.MAKŪNIENĖ			
LT	Statytojas/užsakovas: KRETINGOS RAJONO SAVIVALDYBĖ		Dokumento žymuo: 1157 - TDP - LVN.B - 02	Lapas 1	Lapų 8

Mh 1:500
Mv 1:100

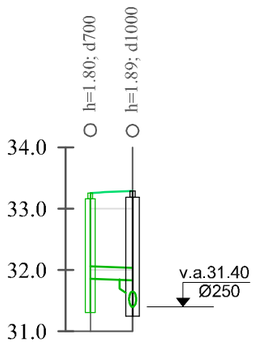

VAMZDŽIO/LATAKO **DUGNO** ALTITUDĖ	31.86	31.84
PROJEKTUOJAMO ŽEMĖS PAVIRŠIAUS ALTITUDĖ	33.26	
ESAMA ŽEMĖS PAVIRŠIAUS ALTITUDĖ	33.26	33.29
VAMZDŽIŲ ŽYMĖJIMAS IZOLIACIJOS TIPAS	VAMZDŽIAI "PVC", STIPRUMO KLASĖ 4 kN/m² **Ø200** Pagal STR 2.07.01:2003 p. 415.9 arba vamzdžių gamintojo reikalavimus	
PAGRINDAS		
NUOLYDIS ILGIS (m)	3.4	0.007
ATSTUMAI (m)	3.4	
ŠULINIŲ, TAŠKŲ, KAMPŲ IR POSŪKIŲ NUMERIAI	LG1	L1-2

Mh 1:500
Mv 1:100

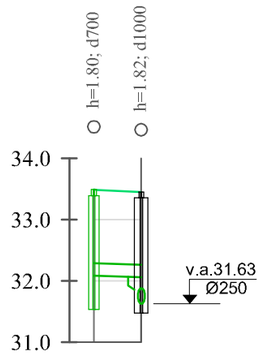

VAMZDŽIO/LATAKO **DUGNO** ALTITUDĖ	32.09	32.06
PROJEKTUOJAMO ŽEMĖS PAVIRŠIAUS ALTITUDĖ	33.49	
ESAMA ŽEMĖS PAVIRŠIAUS ALTITUDĖ	33.49	33.45
VAMZDŽIŲ ŽYMĖJIMAS IZOLIACIJOS TIPAS	VAMZDŽIAI "PVC", STIPRUMO KLASĖ 4 kN/m² **Ø200** Pagal STR 2.07.01:2003 p. 415.9 arba vamzdžių gamintojo reikalavimus	
PAGRINDAS		
NUOLYDIS ILGIS (m)	3.9	0.007
ATSTUMAI (m)	3.9	
ŠULINIŲ, TAŠKŲ, KAMPŲ IR POSŪKIŲ NUMERIAI	LG2	L1-4

Mh 1:500
Mv 1:100

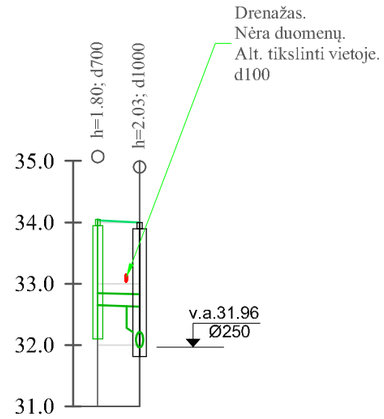

VAMZDŽIO/LATAKO **DUGNO** ALTITUDĖ	32.65	32.62
PROJEKTUOJAMO ŽEMĖS PAVIRŠIAUS ALTITUDĖ	34.05	
ESAMA ŽEMĖS PAVIRŠIAUS ALTITUDĖ	34.05	33.99
VAMZDŽIŲ ŽYMĖJIMAS IZOLIACIJOS TIPAS	VAMZDŽIAI "PVC", STIPRUMO KLASĖ 4 kN/m² **Ø200** Pagal STR 2.07.01:2003 p. 415.9 arba vamzdžių gamintojo reikalavimus	
PAGRINDAS		
NUOLYDIS ILGIS (m)	3.4	0.007
ATSTUMAI (m)	3.4	
ŠULINIŲ, TAŠKŲ, KAMPŲ IR POSŪKIŲ NUMERIAI	LG3	L1-6

PASTABOS:

- **Esamų inžinerinių tinklų altitudes ir padėtį plane tikslinti vietoje vykdant darbus.**
- **Susikirtimus su esamais tinklais tikslinti vietoje vykdant darbus.**
- **Pasijungimo altitudes prie tinklų tinkslinti vietoje vykdant darbus.**

0	2025	Statybos leidimui, statybai
Laida	Išleidimo data	Laidos statusas. Keitimo priežastis (jei taikoma)

ATESTATO Nr.

UŽDAROJI AKCINĖ BENDROVĖ "DoBi"
Liepų g. 48D, Klaipėda. tel. 846-411958, dobi@dobi.lt, www.dobi.lt

Statinio porojekto pavadinimas:
PAVIRŠINIŲ NUOTEKŲ TINKLŲ PLUNGĖS G. KRETINGOS M., KRETINGOS R. SAV., STATYBOS PROJEKTAS

35470	PV	V.PETROVAS	
35471	PDV	V.PETROVAS	
	PROJ.	L.MAKŪNIENĖ	

Dokumento pavadinimas:
PAVIRŠINIŲ NUOTEKŲ TINKLŲ PROFILIAI

M H 1 : 500 / V 1 : 100

Laida: 0

Dokumento žymuo: 1157- TDP - LVN.B - 02

Lapas: 2 / Lapų: 8

LT

Statytojas/užsakovas: KRETINGOS RAJONO SAVIVALDYBĖ

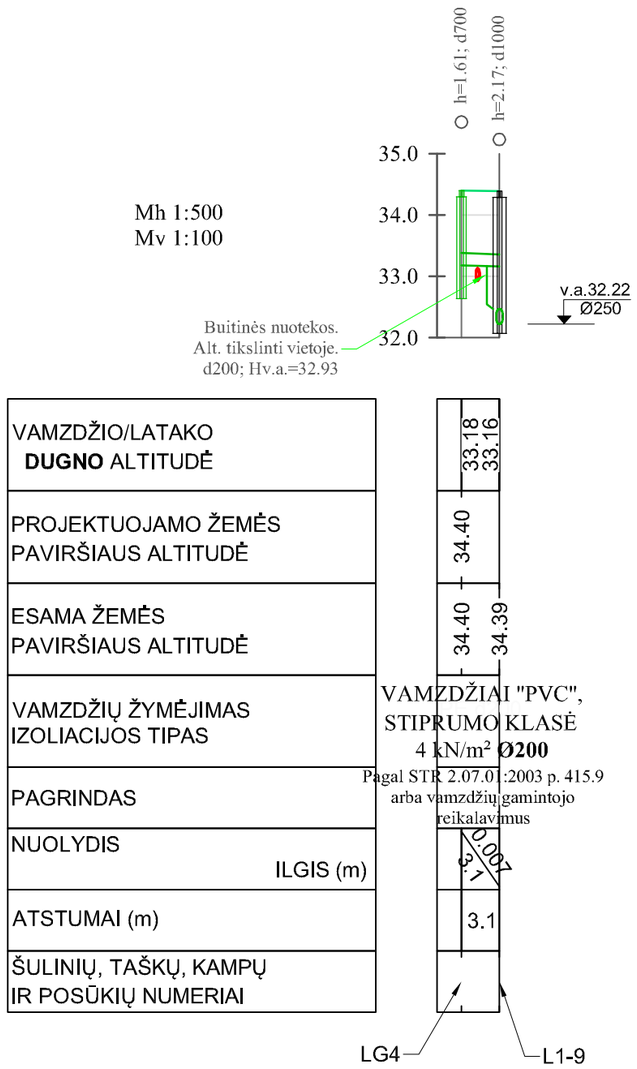

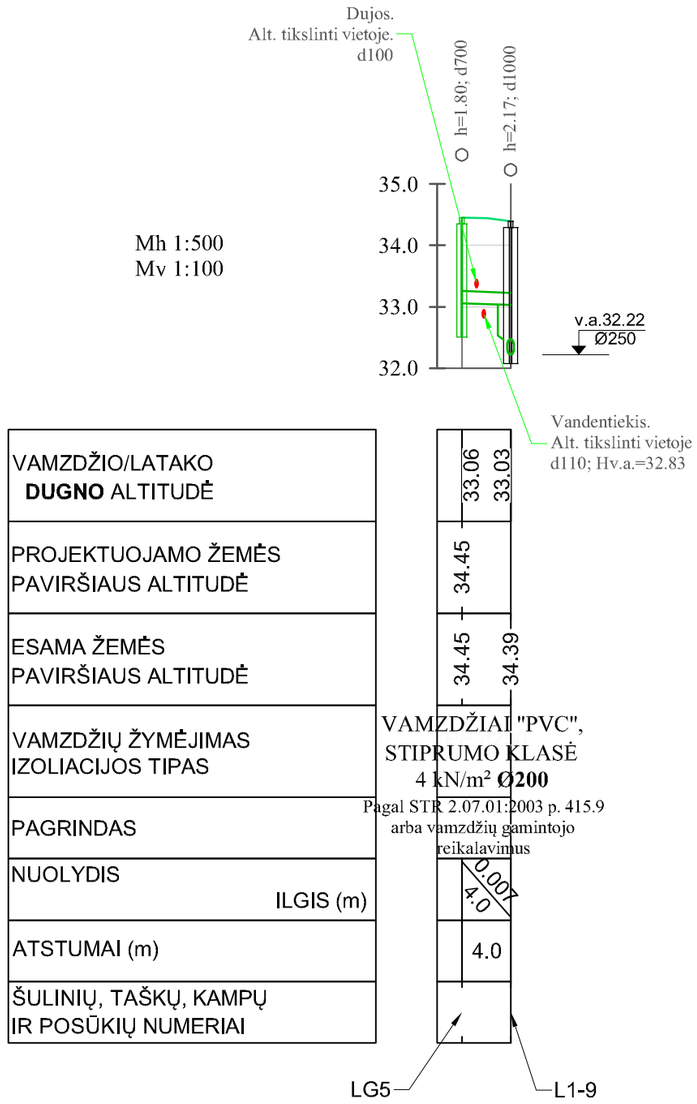

PASTABOS:

- **Esamų inžinerinių tinklų altitudes ir padėtį plane tikslinti vietoje vykdant darbus.**
- **Susikirtimus su esamais tinklais tikslinti vietoje vykdant darbus.**
- **Pasijungimo altitudes prie tinklų tinkslinti vietoje vykdant darbus.**

0	2025	Statybos leidimui, statybai	
Laida	Išleidimo data	Laidos statusas. Keitimo priežastis (jei taikoma)	
ATESTATO Nr.	UŽDAROJI AKCINĖ BENDROVĖ "DoBi" Liepų g. 48D, Klaipėda, tel. 846-411958, dobi@dobi.lt, www.dobi.lt	Statinio porojekto pavadinimas: PAVIRŠINIŲ NUOTEKŲ TINKLŲ PLUNGĖS G. KRETINGOS M., KRETINGOS R. SAV., STATYBOS PROJEKTAS	
35470	PV	V.PETROVAS	Dokumento pavadinimas: PAVIRŠINIŲ NUOTEKŲ TINKLŲ PROFILIAI M H 1 : 500 / V 1 : 100 — Laida 0
35471	PDV	V.PETROVAS	
	PROJ.	L.MAKŪNIENĖ	
LT	Statytojas/užsakovas: KRETINGOS RAJONO SAVIVALDYBĖ	Dokumento žymuo: 1157 - TDP - LVN.B - 02	Lapas 3 / Lapų 8

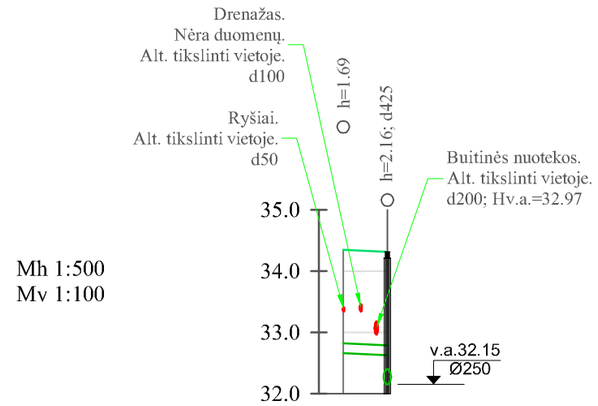

VAMZDŽIO/LATAKO **DUGNO** ALTITUDĖ	32.66	32.63
PROJEKTUOJAMO ŽEMĖS PAVIRŠIAUS ALTITUDĖ	34.35	
ESAMA ŽEMĖS PAVIRŠIAUS ALTITUDĖ	34.35	34.31
VAMZDŽIŲ ŽYMĖJIMAS IZOLIACIJOS TIPAS	VAMZDŽIAI "PVC", STIPRUMO KLASĖ 4 kN/m² **Ø160** Pagal STR 2.07.01:2003 p. 415.9 arba vamzdžių gamintojo reikalavimus	
PAGRINDAS		
NUOLYDIS ILGIS (m)	0.010 / 3.6	
ATSTUMAI (m)	3.6	
ŠULINIŲ, TAŠKŲ, KAMPŲ IR POSŪKIŲ NUMERIAI	Aklė1.	L1-8

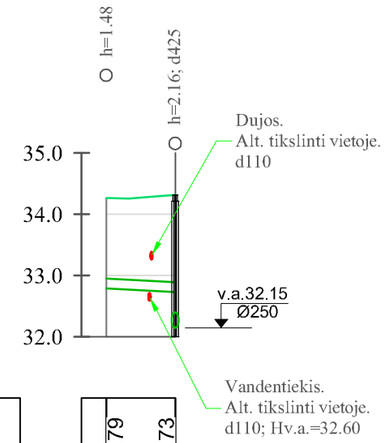

VAMZDŽIO/LATAKO **DUGNO** ALTITUDĖ	32.79	32.73
PROJEKTUOJAMO ŽEMĖS PAVIRŠIAUS ALTITUDĖ	34.27	
ESAMA ŽEMĖS PAVIRŠIAUS ALTITUDĖ	34.27	34.31
VAMZDŽIŲ ŽYMĖJIMAS IZOLIACIJOS TIPAS	VAMZDŽIAI "PVC", STIPRUMO KLASĖ 4 kN/m² **Ø160** Pagal STR 2.07.01:2003 p. 415.9 arba vamzdžių gamintojo reikalavimus	
PAGRINDAS		
NUOLYDIS ILGIS (m)	0.010 / 5.6	
ATSTUMAI (m)	5.6	
ŠULINIŲ, TAŠKŲ, KAMPŲ IR POSŪKIŲ NUMERIAI	Aklė 2.	L1-8

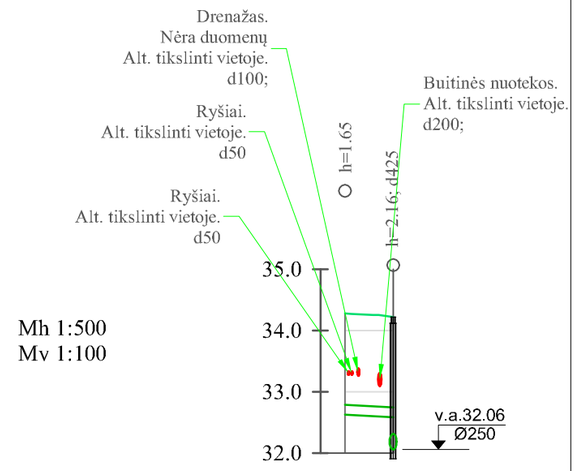

VAMZDŽIO/LATAKO **DUGNO** ALTITUDĖ	32.62	32.58
PROJEKTUOJAMO ŽEMĖS PAVIRŠIAUS ALTITUDĖ	34.28	
ESAMA ŽEMĖS PAVIRŠIAUS ALTITUDĖ	34.28	34.22
VAMZDŽIŲ ŽYMĖJIMAS IZOLIACIJOS TIPAS	VAMZDŽIAI "PVC", STIPRUMO KLASĖ 4 kN/m² **Ø160** Pagal STR 2.07.01:2003 p. 415.9 arba vamzdžių gamintojo reikalavimus	
PAGRINDAS		
NUOLYDIS ILGIS (m)	0.010 / 3.9	
ATSTUMAI (m)	3.9	
ŠULINIŲ, TAŠKŲ, KAMPŲ IR POSŪKIŲ NUMERIAI	Aklė3	L1-7

PASTABOS:

- **Esamų inžinerinių tinklų altitudes ir padėtį plane tikslinti vietoje vykdant darbus.**
- **Susikirtimus su esamais tinklais tikslinti vietoje vykdant darbus.**
- **Pasijungimo altitudes prie tinklų tinkslinti vietoje vykdant darbus.**

0	2025	Statybos leidimui, statybai		
Laida	Išleidimo data	Laidos statusas. Keitimo priežastis (jei taikoma)		
ATESTATO Nr.	UŽDAROJI AKCINĖ BENDROVĖ "DoBi" Liepų g. 48D, Klaipėda. tel. 846-411958, dobi@dobi.lt, www.dobi.lt	Statinio porojekto pavadinimas: PAVIRŠINIŲ NUOTEKŲ TINKLŲ PLUNGĖS G. KRETINGOS M., KRETINGOS R. SAV., STATYBOS PROJEKTAS		
35470	PV	V.PETROVAS	Dokumento pavadinimas:	Laida
35471	PDV	V.PETROVAS	PAVIRŠINIŲ NUOTEKŲ TINKLŲ PROFILIAI M H 1 : 500 / V 1 : 100	0
	PROJ.	L.MAKŪNIENĖ		
			Dokumento žymuo:	Lapas / Lapų
LT	Statytojas/užsakovas: KRETINGOS RAJONO SAVIVALDYBĖ		1157 - TDP - LVN.B - 02	4 / 8

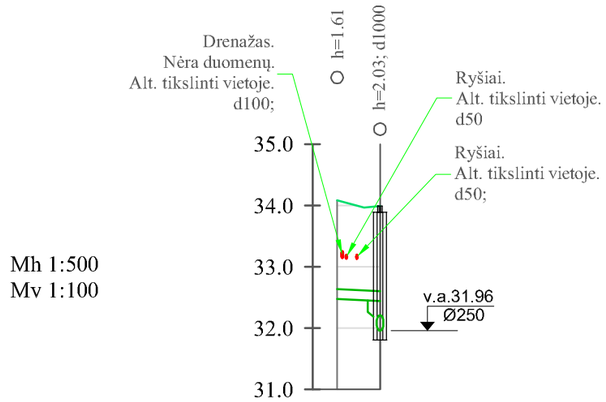

VAMZDŽIO/LATAKO **DUGNO** ALTITUDĖ	32.48	32.44
PROJEKTUOJAMO ŽEMĖS PAVIRŠIAUS ALTITUDĖ	34.09	33.99
ESAMA ŽEMĖS PAVIRŠIAUS ALTITUDĖ	34.09	33.99
VAMZDŽIŲ ŽYMĖJIMAS IZOLIACIJOS TIPAS	VAMZDŽIAI "PVC", STIPRUMO KLASĖ 4 kN/m² **Ø160** Pagal STR 2.07.01:2003 p. 415.9 arba vamzdžių gamintojo reikalavimus	
PAGRINDAS		
NUOLYDIS ILGIS (m)	0.010 / 3.5	
ATSTUMAI (m)	3.5	
ŠULINIŲ, TAŠKŲ, KAMPŲ IR POSŪKIŲ NUMERIAI	Aklė 4	L1-6

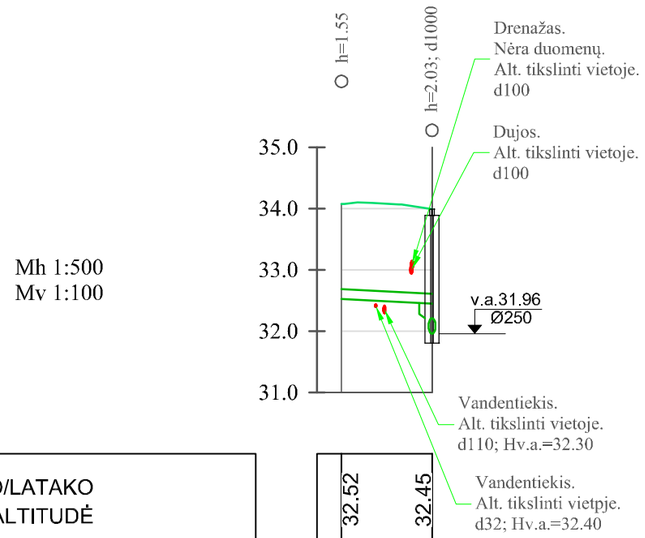

VAMZDŽIO/LATAKO **DUGNO** ALTITUDĖ	32.52	32.45
PROJEKTUOJAMO ŽEMĖS PAVIRŠIAUS ALTITUDĖ	34.07	
ESAMA ŽEMĖS PAVIRŠIAUS ALTITUDĖ	34.07	33.99
VAMZDŽIŲ ŽYMĖJIMAS IZOLIACIJOS TIPAS	VAMZDŽIAI "PVC", STIPRUMO KLASĖ 4 kN/m² **Ø160** Pagal STR 2.07.01:2003 p. 415.9 arba vamzdžių gamintojo reikalavimus	
PAGRINDAS		
NUOLYDIS ILGIS (m)	0.010 / 7.4	
ATSTUMAI (m)	7.4	
ŠULINIŲ, TAŠKŲ, KAMPŲ IR POSŪKIŲ NUMERIAI	Aklė 5	L1-6

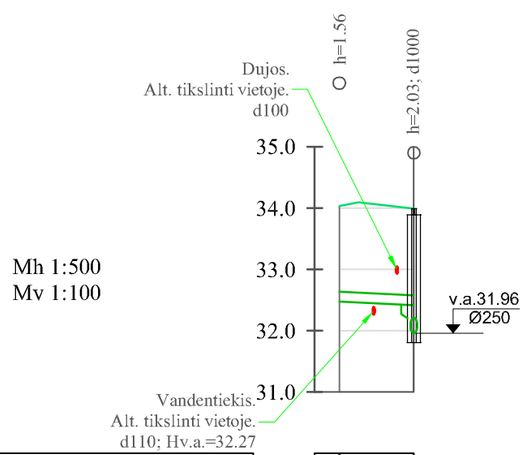

VAMZDŽIO/LATAKO **DUGNO** ALTITUDĖ	32.48	32.42
PROJEKTUOJAMO ŽEMĖS PAVIRŠIAUS ALTITUDĖ	34.04	
ESAMA ŽEMĖS PAVIRŠIAUS ALTITUDĖ	34.04	33.99
VAMZDŽIŲ ŽYMĖJIMAS IZOLIACIJOS TIPAS	VAMZDŽIAI "PVC", STIPRUMO KLASĖ 4 kN/m² **Ø160** Pagal STR 2.07.01:2003 p. 415.9 arba vamzdžių gamintojo reikalavimus	
PAGRINDAS		
NUOLYDIS ILGIS (m)	0.010 / 6.1	
ATSTUMAI (m)	6.1	
ŠULINIŲ, TAŠKŲ, KAMPŲ IR POSŪKIŲ NUMERIAI	Aklė 6	L1-6

PASTABOS:

- **Esamų inžinerinių tinklų altitudes ir padėtį plane tikslinti vietoje vykdant darbus.**
- **Susikirtimus su esamais tinklais tikslinti vietoje vykdant darbus.**
- **Pasijungimo altitudes prie tinklų tinkslinti vietoje vykdant darbus.**

0	2025	Statybos leidimui, statybai	
Laida	Išleidimo data	Laidos statusas. Keitimo priežastis (jei taikoma)	
ATESTATO Nr.	UŽDAROJI AKCINĖ BENDROVĖ "DoBi" Liepų g. 48D, Klaipėda, tel. 846-411958, dobi@dobi.lt, www.dobi.lt	Statinio porojekto pavadinimas: PAVIRŠINIŲ NUOTEKŲ TINKLŲ PLUNGĖS G. KRETINGOS M., KRETINGOS R. SAV., STATYBOS PROJEKTAS	
35470	PV	V.PETROVAS	Dokumento pavadinimas: PAVIRŠINIŲ NUOTEKŲ TINKLŲ PROFILIAI M H 1 : 500 / V 1 : 100 — Laida 0
35471	PDV	V.PETROVAS	
	PROJ.	L.MAKŪNIENĖ	
LT	Statytojas/užsakovas: KRETINGOS RAJONO SAVIVALDYBĖ		Dokumento žymuo: 1157 - TDP - LVN.B - 02 — Lapas 5 — Lapų 8

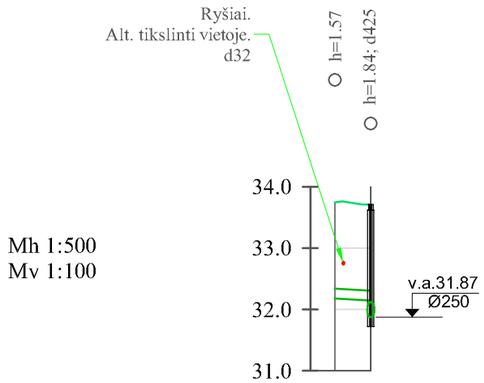

VAMZDŽIO/LATAKO **DUGNO** ALTITUDĖ	32.18	32.15
PROJEKTUOJAMO ŽEMĖS PAVIRŠIAUS ALTITUDĖ	33.74	
ESAMA ŽEMĖS PAVIRŠIAUS ALTITUDĖ	33.74	33.71
VAMZDŽIŲ ŽYMĖJIMAS IZOLIACIJOS TIPAS	VAMZDŽIAI "PVC", STIPRUMO KLASĖ 4 kN/m² **Ø160** Pagal STR 2.07.01:2003 p. 415.9 arba vamzdžių gamintojo reikalavimus	
PAGRINDAS		
NUOLYDIS ILGIS (m)	0.010 / 2.9	
ATSTUMAI (m)	2.9	
ŠULINIŲ, TAŠKŲ, KAMPŲ IR POSŪKIŲ NUMERIAI	Aklė 7	L1-5

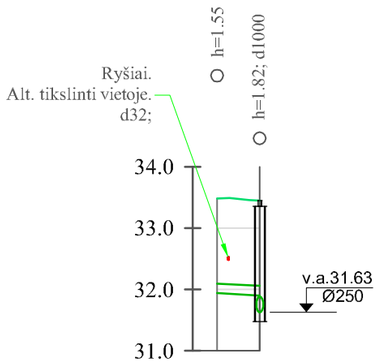

VAMZDŽIO/LATAKO **DUGNO** ALTITUDĖ	31.94	31.90
PROJEKTUOJAMO ŽEMĖS PAVIRŠIAUS ALTITUDĖ	33.49	
ESAMA ŽEMĖS PAVIRŠIAUS ALTITUDĖ	33.49	33.45
VAMZDŽIŲ ŽYMĖJIMAS IZOLIACIJOS TIPAS	VAMZDŽIAI "PVC", STIPRUMO KLASĖ 4 kN/m² **Ø160** Pagal STR 2.07.01:2003 p. 415.9 arba vamzdžių gamintojo reikalavimus	
PAGRINDAS		
NUOLYDIS ILGIS (m)	0.010 / 3.5	
ATSTUMAI (m)	3.5	
ŠULINIŲ, TAŠKŲ, KAMPŲ IR POSŪKIŲ NUMERIAI	Aklė 8	L1-4

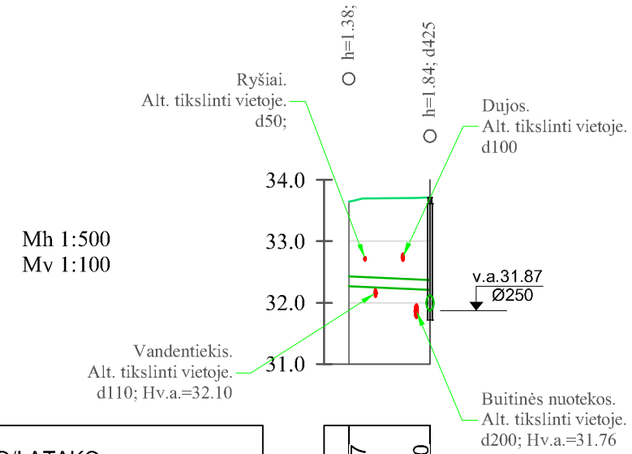

VAMZDŽIO/LATAKO **DUGNO** ALTITUDĖ	32.27	32.20
PROJEKTUOJAMO ŽEMĖS PAVIRŠIAUS ALTITUDĖ	33.65	33.71
ESAMA ŽEMĖS PAVIRŠIAUS ALTITUDĖ	33.65	33.71
VAMZDŽIŲ ŽYMĖJIMAS IZOLIACIJOS TIPAS	VAMZDŽIAI "PVC", STIPRUMO KLASĖ 4 kN/m² **Ø160** Pagal STR 2.07.01:2003 p. 415.9 arba vamzdžių gamintojo reikalavimus	
PAGRINDAS		
NUOLYDIS ILGIS (m)	0.010 / 6.6	
ATSTUMAI (m)	6.6	
ŠULINIŲ, TAŠKŲ, KAMPŲ IR POSŪKIŲ NUMERIAI	Aklė. Nr. 9	L1-5

PASTABOS:

- **Esamų inžinerinių tinklų altitudes ir padėtį plane tikslinti vietoje vykdant darbus.**
- **Susikirtimus su esamais tinklais tikslinti vietoje vykdant darbus.**
- **Pasijungimo altitudes prie tinklų tinkslinti vietoje vykdant darbus.**

0	2025	Statybos leidimui, statybai		
Laida	Išleidimo data	Laidos statusas. Keitimo priežastis (jei taikoma)		
ATESTATO Nr.	UŽDAROJI AKCINĖ BENDROVĖ "DoBi" Liepų g. 48D, Klaipėda, tel. 846-411958, dobi@dobi.lt, www.dobi.lt		Statinio porojekto pavadinimas: PAVIRŠINIŲ NUOTEKŲ TINKLŲ PLUNGĖS G. KRETINGOS M., KRETINGOS R. SAV., STATYBOS PROJEKTAS	
35470	PV	V.PETROVAS	Dokumento pavadinimas:	Laida
35471	PDV	V.PETROVAS	PAVIRŠINIŲ NUOTEKŲ TINKLŲ PROFILIAI M H 1 : 500 / V 1 : 100	0
	PROJ.	L.MAKŪNIENĖ		
			Dokumento žymuo: 1157 - TDP - LVN.B - 02	Lapas / Lapų
LT	Statytojas/užsakovas: KRETINGOS RAJONO SAVIVALDYBĖ			6 / 8

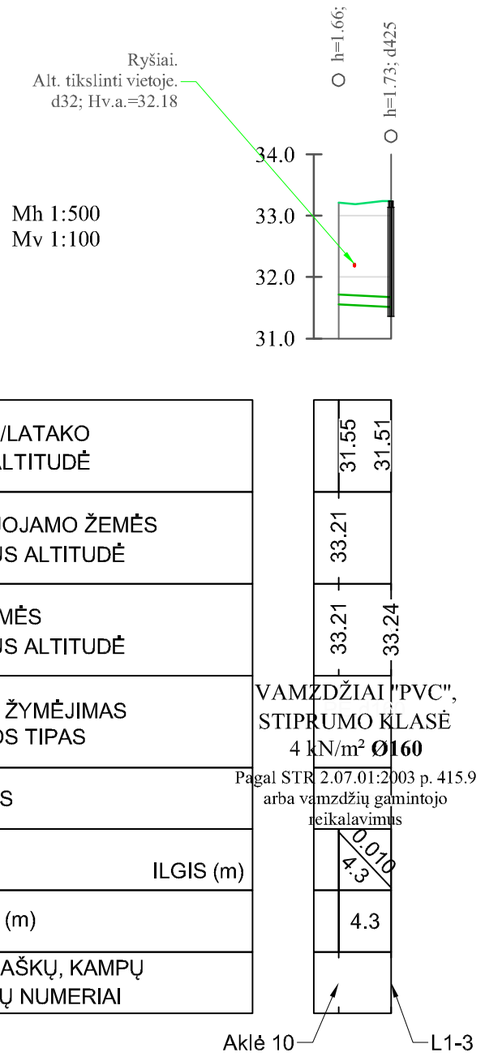

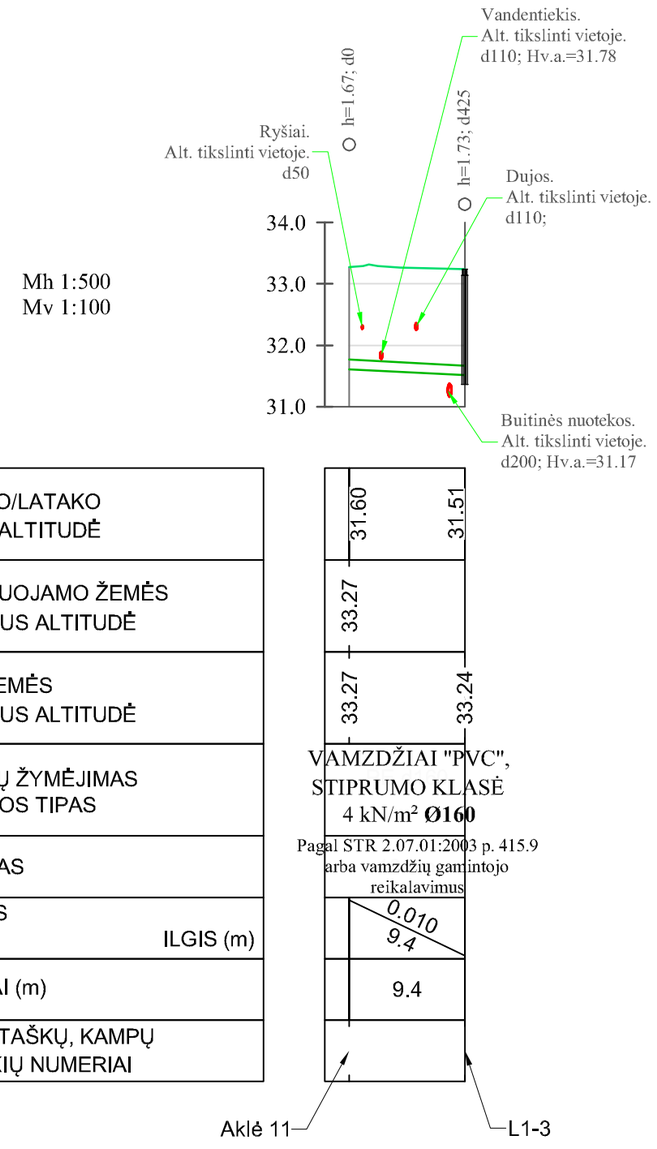

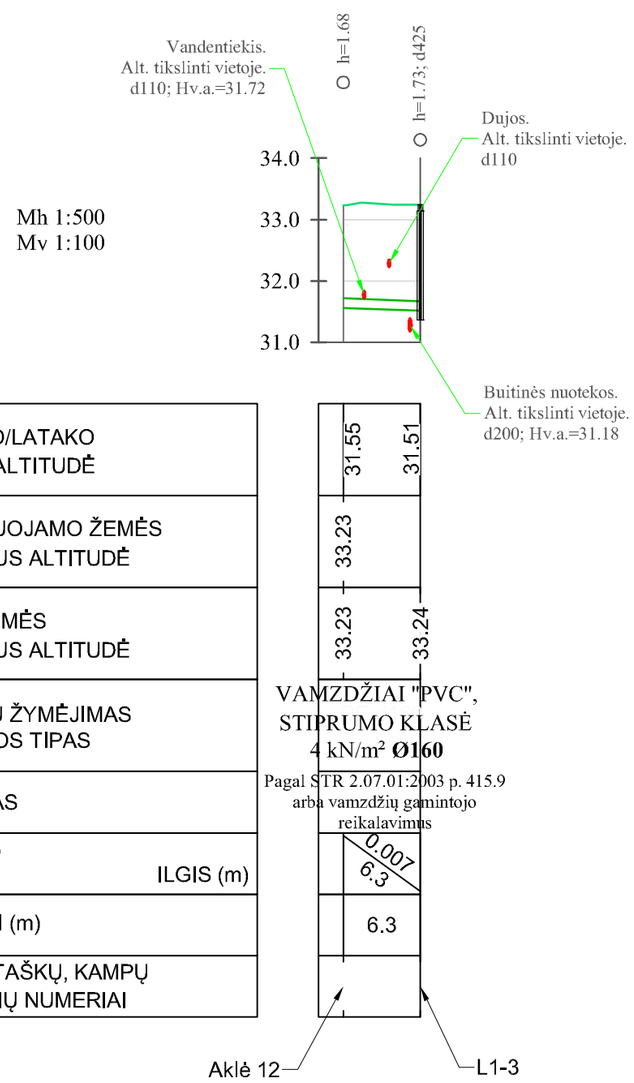

PASTABOS:

- **Esamų inžinerinių tinklų altitudes ir padėtį plane tikslinti vietoje vykdant darbus.**
- **Susikirtimus su esamais tinklais tikslinti vietoje vykdant darbus.**
- **Pasijungimo altitudes prie tinklų tinkslinti vietoje vykdant darbus.**

0	2025	Statybos leidimui, statybai	
Laida	Išleidimo data	Laidos statusas. Keitimo priežastis (jei taikoma)	
ATESTATO Nr.	UŽDAROJI AKCINĖ BENDROVĖ "DoBi" Liepų g. 48D, Klaipėda. tel. 846-411958, dobi@dobi.lt, www.dobi.lt	Statinio porojekto pavadinimas: PAVIRŠINIŲ NUOTEKŲ TINKLŲ PLUNGĖS G. KRETINGOS M., KRETINGOS R. SAV., STATYBOS PROJEKTAS	
35470	PV	V.PETROVAS	Dokumento pavadinimas: PAVIRŠINIŲ NUOTEKŲ TINKLŲ PROFILIAI — M H 1 : 500 / V 1 : 100 — Laida 0
35471	PDV	V.PETROVAS	
	PROJ.	L.MAKŪNIENĖ	
LT	Statytojas/užsakovas: KRETINGOS RAJONO SAVIVALDYBĖ		Dokumento žymuo: 1157 - TDP - LVN.B - 02 — Lapas 7 — Lapų 8

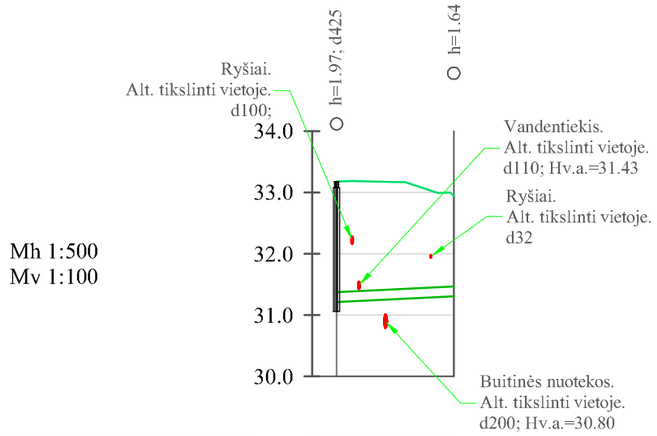

Mh 1:500
Mv 1:100

VAMZDŽIO/LATAKO **DUGNO** ALTITUDĖ	31.21	31.31
PROJEKTUOJAMO ŽEMĖS PAVIRŠIAUS ALTITUDĖ	33.18	
ESAMA ŽEMĖS PAVIRŠIAUS ALTITUDĖ	33.18	32.94
VAMZDŽIŲ ŽYMĖJIMAS IZOLIACIJOS TIPAS	VAMZDŽIAI "PVC", STIPRUMO KLASĖ 4 kN/m² **Ø160** Pagal STR 2.07.01:2003 p. 415.9 arba vamzdžių gamintojo reikalavimus	
PAGRINDAS		
NUOLYDIS ILGIS (m)	-0.010 / 9.6	
ATSTUMAI (m)	9.6	
ŠULINIŲ, TAŠKŲ, KAMPŲ IR POSŪKIŲ NUMERIAI	L1-1.	Aklė Nr.13

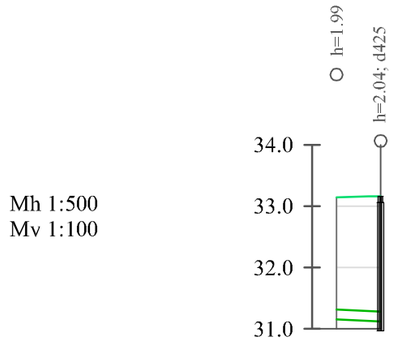

Mh 1:500
Mv 1:100

VAMZDŽIO/LATAKO **DUGNO** ALTITUDĖ	31.16	31.12
PROJEKTUOJAMO ŽEMĖS PAVIRŠIAUS ALTITUDĖ	33.15	
ESAMA ŽEMĖS PAVIRŠIAUS ALTITUDĖ	33.15	33.16
VAMZDŽIŲ ŽYMĖJIMAS IZOLIACIJOS TIPAS	VAMZDŽIAI "PVC", STIPRUMO KLASĖ 4 kN/m² **Ø160** Pagal STR 2.07.01:2003 p. 415.9 arba vamzdžių gamintojo reikalavimus	
PAGRINDAS		
NUOLYDIS ILGIS (m)	-0.010 / 3.6	
ATSTUMAI (m)	3.6	
ŠULINIŲ, TAŠKŲ, KAMPŲ IR POSŪKIŲ NUMERIAI	Aklė Nr. 14	L1-1A

PASTABOS:

- **Esamų inžinerinių tinklų altitudes ir padėtį plane tikslinti vietoje vykdant darbus.**
- **Susikirtimus su esamais tinklais tikslinti vietoje vykdant darbus.**
- **Pasijungimo altitudes prie tinklų tinkslinti vietoje vykdant darbus.**

0	2025	Statybos leidimui, statybai	
Laida	Išleidimo data	Laidos statusas. Keitimo priežastis (jei taikoma)	
ATESTATO Nr.	UŽDAROJI AKCINĖ BENDROVĖ "DoBi" Liepų g. 48D, Klaipėda, tel. 846-411958, dobi@dobi.lt, www.dobi.lt	Statinio porojekto pavadinimas: PAVIRŠINIŲ NUOTEKŲ TINKLŲ PLUNGĖS G. KRETINGOS M., KRETINGOS R. SAV., STATYBOS PROJEKTAS	
35470	PV	V.PETROVAS	Dokumento pavadinimas: PAVIRŠINIŲ NUOTEKŲ TINKLŲ PROFILIAI M H 1 : 500 / V 1 : 100 — Laida 0
35471	PDV	V.PETROVAS	
	PROJ.	L.MAKŪNIENĖ	
LT	Statytojas/užsakovas: KRETINGOS RAJONO SAVIVALDYBĖ		Dokumento žymuo: 1157 - TDP - LVN.B - 02 — Lapas 8 — Lapų 8

Geodezinių darbų teritorijos
išsidėstymo schema

TOPOGRAFINIS PLANAS PILNAS TURINYS M 1:500

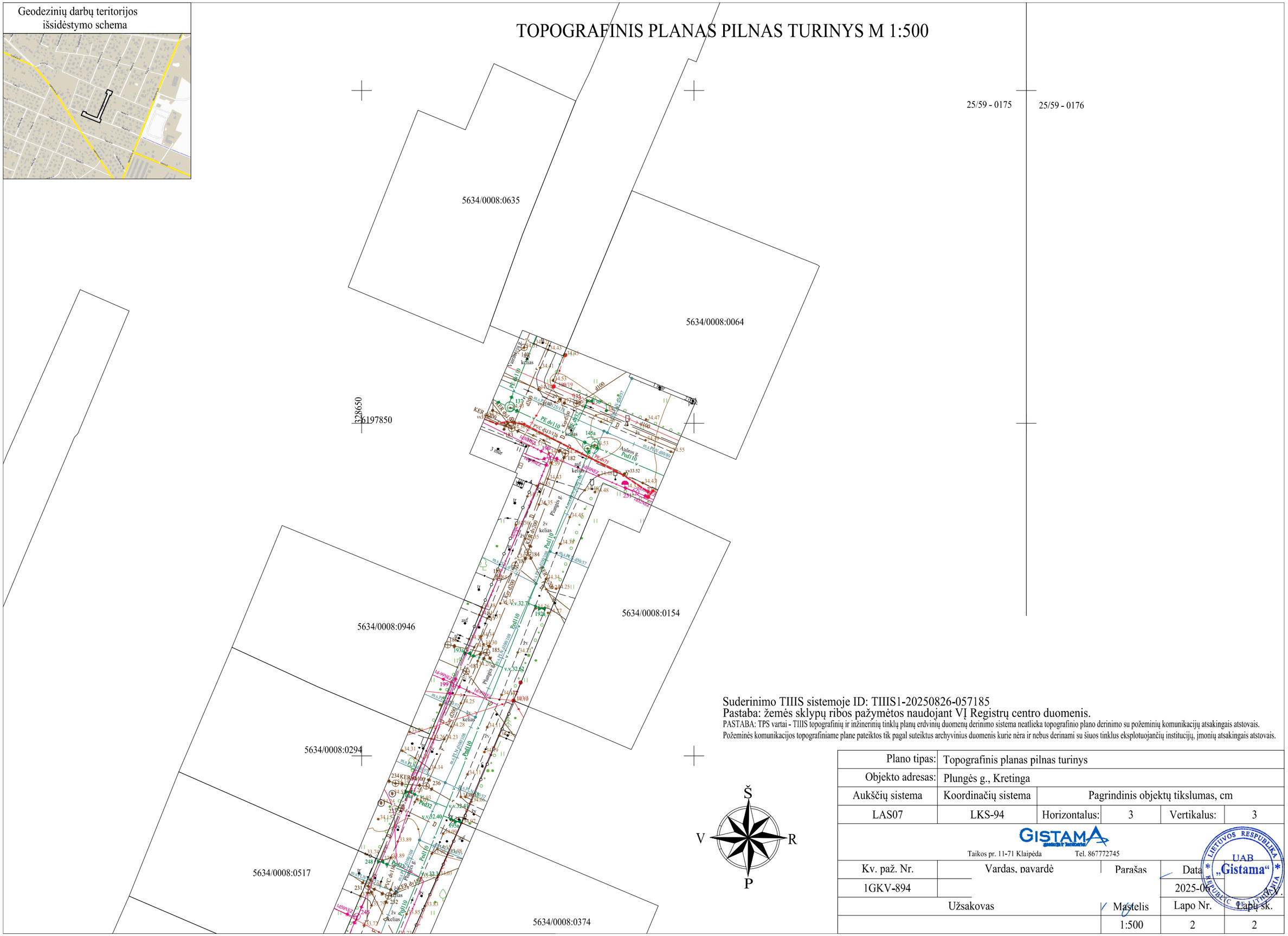

Suderinimo TIIIS sistemoje ID: TIIIS1-20250826-057185
Pastaba: žemės sklypų ribos pažymėtos naudojant VĮ Registrų centro duomenis.
PASTABA: TPS vartai - TIIIS topografinių ir inžinerinių tinklų planų erdvinių duomenų derinimo sistema neatlieka topografinio plano derinimo su požeminių komunikacijų atsakingais atstovais.
Požeminės komunikacijos topografiniame plane pateiktos tik pagal suteiktus archyvinius duomenis kurie nėra ir nebus derinami su šiuos tinklus eksploatuojančių institucijų, įmonių atsakingais atstovais.

Plano tipas:	Topografinis planas pilnas turinys				
Objekto adresas:	Plungės g., Kretinga				
Aukščių sistema	Koordinačių sistema	Pagrindinis objektų tikslumas, cm			
LAS07	LKS-94	Horizontalus:	3	Vertikalus:	3
GISTAMA Taikos pr. 11-71 Klaipėda Tel. 867772745					
Kv. paž. Nr.	Vardas, pavardė	Parašas	Data		
1GKV-894			2025-06-		
Užsakovas		Mastelis	Lapo Nr.	Lapų sk.	
		1:500	2	2	

LIETUVOS RESPUBLIKA UAB „Gistama“ REGISTRUOTAS ĮMONĖ

TOPOGRAFINIS PLANAS PILNAS TURINYS M 1:500

Geodezinių darbų teritorijos išsidėstymo schema

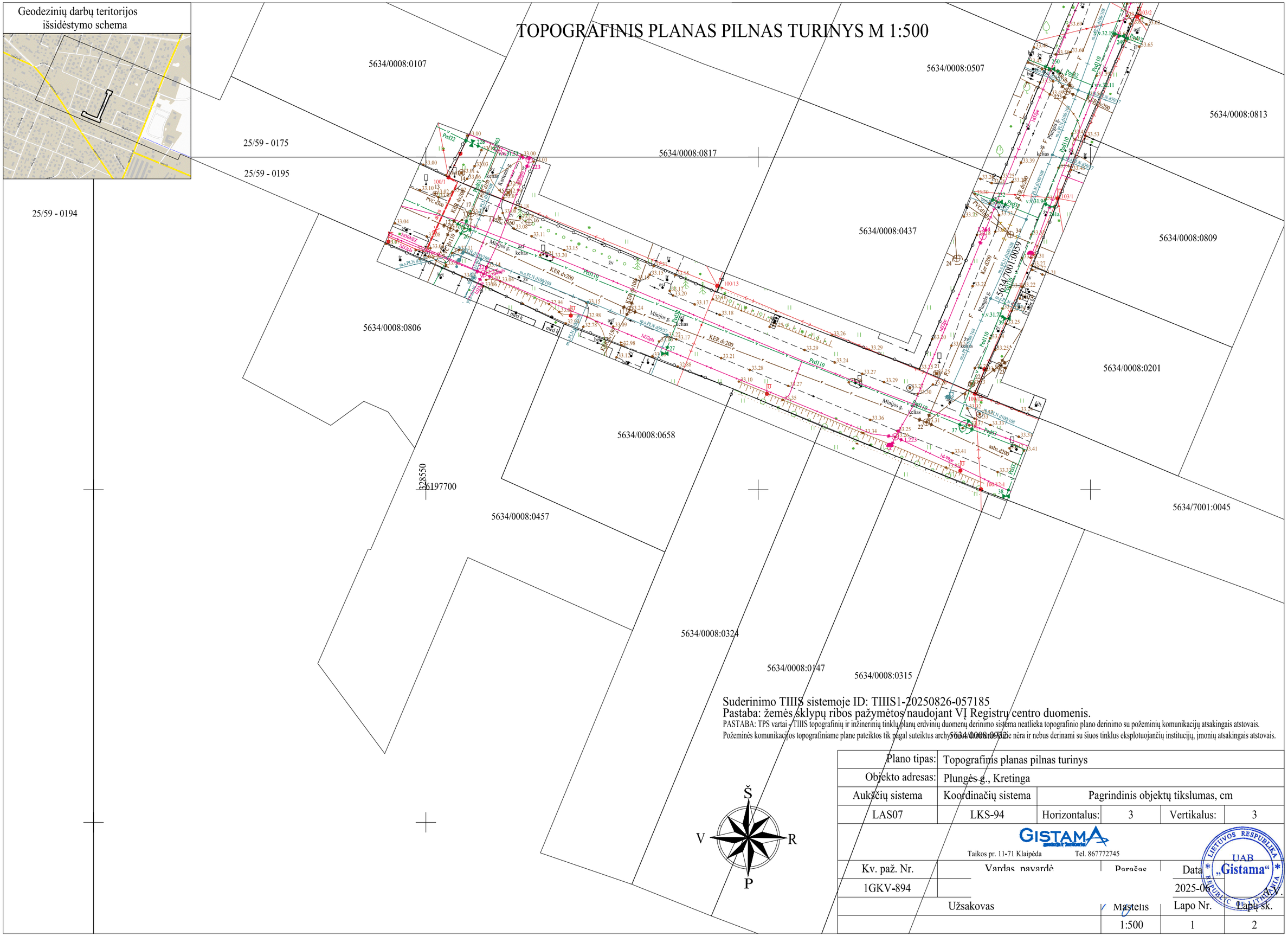

Suderinimo TIIIS sistemoje ID: TIIIS1-20250826-057185

Pastaba: žemės sklypų ribos pažymėtos naudojant VĮ Registrų centro duomenis.

PASTABA: TPS vartai - TIIIS topografinių ir inžinerinių tinklų planų erdvinių duomenų derinimo sistema neatlieka topografinio plano derinimo su požeminių komunikacijų atsakingais atstovais. Požeminės komunikacijos topografiniame plane pateiktos tik pagal suteiktus archyvinius duomenis ir nėra ir nebus derinami su šiuos tinklus eksploatuojančių institucijų, įmonių atsakingais atstovais.

Plano tipas:	Topografinis planas pilnas turinys				
Objekto adresas:	Plungės g., Kretinga				
Aukščių sistema	Koordinačių sistema	Pagrindinis objektų tikslumas, cm			
LAS07	LKS-94	Horizontalus:	3	Vertikalus:	3
GISTAMA Taikos pr. 11-71 Klaipėda Tel. 867772745					
Kv. paž. Nr.	Vardas, pavardė	Parašas	Data		
1GKV-894			2025-06		
Užsakovas		Masteliis	Lapo Nr.	Lapų sk.	
		1:500	1	2	

LIETUVOS RESPUBLIKA UAB „Gistama“ REPUBLIC OF LITHUANIA