

565400020990

565400020063

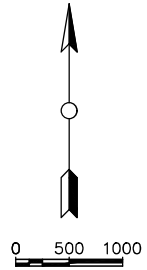
Perlyg.33

565400020065

Perlyg.11


SUTARTINIAI ŽYMĖJIMAI:

- Esami vandentiekio tinklai
- Projektuojami buitinių nuotekų tinklai
- Projektuojami slėginiai buitinių nuotekų tinklai
- Esami buitinių nuotekų tinklai
- Esami slėginiai buitinių nuotekų tinklai
- Esami paviršinių nuotekų tinklai
- Projektuojami šuliniai, taškai, pasijungimai
- Nuotekų siurblinė
- Sklypo riba
- Esama požeminė uždaroji sklendė
- Projektuojamų tinklų apsaugos zona
- Naikinamas NV, šulinys
- Naikinami buitinių nuotekų tinklai



PASTABOS:

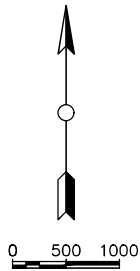
1. Gyventojas, kuris nesinaudoja centralizuotais vandentiekio tinklais, pastačius buitinių nuotekų išvadą, buitinių nuotekų išleidžiamam kiekiui apskaityti, privalo savo lėšomis įsirengti vandens apskaitos mazgą (VAM), ant hidroforo ar grežinio.
2. Esamų išvadų vietą, gylį, diametrą ir medžiagiškumą tikslinti statybos metu.
3. Prieš pradėdamas vykdyti darbus, išskiviesti požemines komunikacijas aptarnaujančių imonių atstovus, esamų komunikacijų nužymėjimui.
4. Klojamo vamzdžio susikirtimo su esamomis komunikacijomis vietas ir esamų komunikacijų altitudes papildomai tikslinti vietoje.
5. Žemės darbus, futliarų įrengimą vykdyti vadovaujantis įmonės statytojos taisyklėmis.
6. Po klojamais vamzdžiais įrengiamasis sluoksnis taip, kad vamzdis atsiremtų vienodai. Svarbu suplūkti gruntą, kad būtų gauta reikiama šoninė atrama.
7. Matmenys ir altitudės brėžinyje nurodytos metrais.
8. Išlaikyti horizontalų atstumą su dujotiekio skirstymo sistemos tinklais ne mažiau kaip 1,0 m, o kertantis vertikalus atstumas ne mažiau kaip 0,3 m.
9. Išlaikyti horizontalų ir vertikalų atstumus nuo susikirtimo komunikacijų remiantis STR 2.03.02:2005 "Gamybos, pramonės ir sandėliavimo statinių sklypų tvarkymas" 5 ir 6 priedais.
10. Pažeistus drenažo tinklus nedelsiant atstatyti. Molinius drenažo vamzdžius pakeisti neperforuotais plastikiniais vamzdžiais, kai rinktuvų trasas kerta naujai projektuojamų inžinerinių tinklų trasos. Keičiama po 5 metrus į abi puses nuo susikirtimo su tinklais taško. Po gatvėmis atstatymui naudoti "S" klasės vamzdžius.
11. Esamas žemės paviršiaus dangas privaloma atstatyti į ne prastesnę nei esama būseną.



UAB „Kretingos vandens“
SUDERINTA
Investicijų ir plėtros inžinierius

Kretingos rajono savivaldybės administracija
vntausis inžinierius

0	2024	Statybą leidžiančio dokumento gavimui, statybai			
Laida	Išleidimo data	Laidos statusas ir išleidimo priežastis, keitimo pavadinimas (priežastis) (jei taikoma)			
KVAL. PATV. DOK. NR.	 MB "Amber Pro" Mob. 8654 74744 El. pašto adresas: egidijus@amberpro.eu	STATYBOS PROJEKTO PAVADINIMAS - GYVENAMŲJŲ BŪSTŲ PRIDŪNGIMO, PRIE ESAMOS CENTRALIZUOTOS BUITINIŲ NUOTEKŲ TVARKYMO SISTEMOS, MOKYKLOS G., PIRTIES G., SODŽIAUS G., KRETINGOSDŽIO K., AKMENOS G., ALYŲŲ G., DARŽELIO G., LAUKŲ G., LIEPŲ G., KURMAIČIŲ K. IR ALKSNIŲ G., DARBENU PL., KAŠTONŲ G., LIEPŲ G., PAVASARIO G., PERLŲ G., VYTAUTO G., PADVARIŲ K., KRETINGOS R. SAV. STATYBOS PROJEKTAS			
32706	PV	E. VALUTIS	DOKUMENTO PAVADINIMAS SKLYPO PLANAS SU PROJEKTUOJAMAIŠ NUOTEKŲ TINKLAIS PERLŲ G.1, 3, PADVARIŲ K., MI-250	LAIDA 0	
27308	PDV	E. VALUTIS			
KALBA	STATYTOJAS	DOKUMENTO ŽYMUO		LAPAS	LAPŲ
LT	UAB "KRETINGOS VANDENYS"	AP24-08-16-TDP-01		1	18



UAB „Kretingos vandenys“
SUDERINTA
 Investicinių ir techninių inžinerinių paslaugų įmonė
 2025-04-08 Der. Nr. N.ZT sutikimui gauti

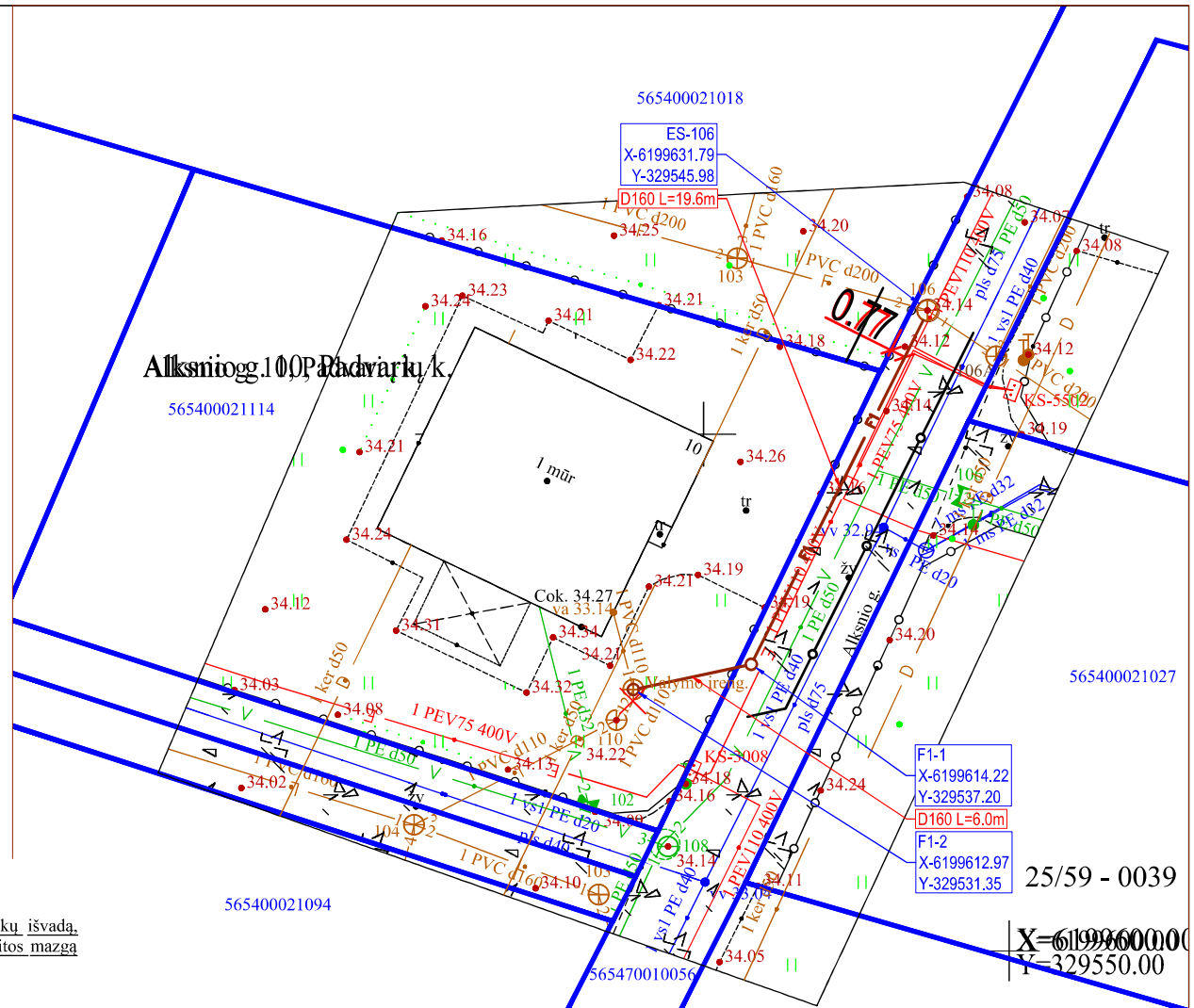
SUTARTINIAI ŽYMĖJIMAI:

- V — Esami vandentiekio tinklai
- F1 — Projektuojami buitinių nuotekų tinklai
- F — Esami buitinių nuotekų tinklai
- L — Esami paviršinių nuotekų tinklai
- P1 — Projektuojami šuliniai, taškai, pasijungimai
- Sklypo riba
- Esama požeminė uždaroji sklendė
- Naikinamas NV
- Projektuojamų tinklų apsaugos zona

[Signature]
 Kretingos rajono savivaldybės administracijos
 vyriausiasis inžinierius

PASTABOS:

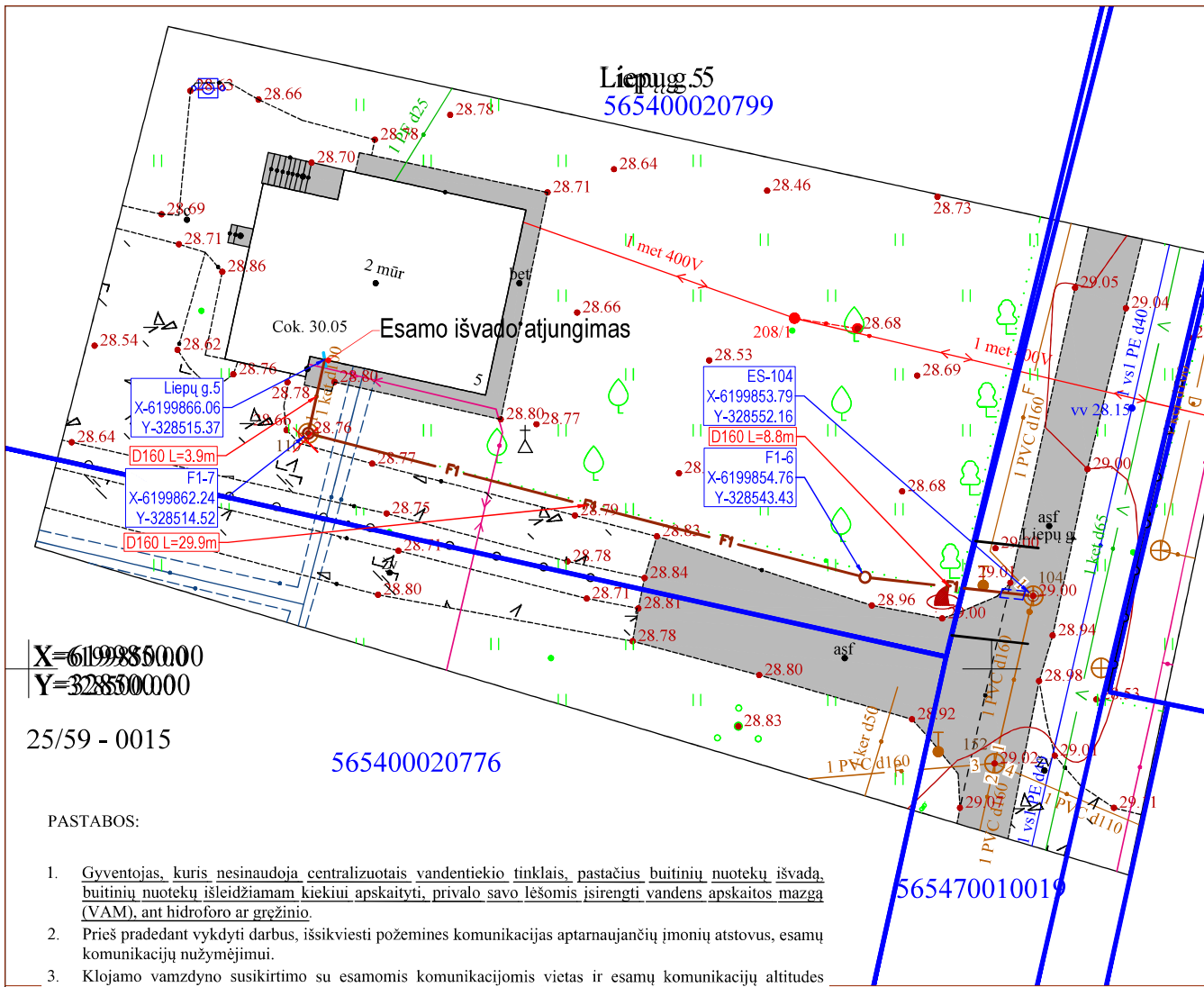
1. Gyventojas, kuris nesinaudoja centralizuotais vandentiekio tinklais, pastačius buitinių nuotekų išvadą, buitinių nuotekų išleidžiamam kiekiui apskaityti, privalo savo lėšomis įsirengti vandens apskaitos mazgą (VAM), ant hidroforo ar gręžinio.
2. Esamų išvadų vietą, gylį, diametrą ir medžiagiškumą tikslinti statybos metu.
3. Prieš pradėdant vykdyti darbus, išsikviesti požemines komunikacijas aptarnaujančių įmonių atstovus, esamų komunikacijų nužymėjimui.
4. Klojamo vamzdžio susikirtimo su esamomis komunikacijomis vietas ir esamų komunikacijų altitudes papildomai tikslinti vietoje.
5. Žemės darbus, fulliarų įrengimą vykdyti vadovaujantis įmonės statytojos taisyklėmis.
6. Po klojamais vamzdžiais įrengiamas išlyginamasis sluoksnis taip, kad vamzdis atsiremtų vienodai. Svarbu suplūkti gruntą, kad būtų gauta reikiama šoninė atrama.
7. Matmenys ir altitudės brėžinyje nurodytos metrais.
8. Išlaikyti horizontalų atstumą su dujotiekio skirstymo sistemos tinklais ne mažiau kaip 1,0 m, o kertantis vertikalus atstumas ne mažiau kaip 0,3 m.
9. Išlaikyti horizontalų ir vertikalų atstumus nuo susikirtimo komunikacijų remiantis STR 2.03.02:2005 "Gamybos, pramonės ir sandėliavimo statinių sklypų tvarkymas" 5 ir 6 priedais.
10. Pažeistus drenažo tinklus nedelsiant atstatyti. Molinius drenažo vamzdžius pakeisti neperforuotais plastikiniiais vamzdžiais, kai rinktuvų trasas kerta naujai projektuojamų inžinerinių tinklų trasos. Keičiama po 5 metrus į abi puses nuo susikirtimo su tinklais taško. Po gatvėmis atstatymui naudoti "S" klasės vamzdžius.
11. Esamas žemės paviršiaus dangas privaloma atstatyti į ne prastesnę nei esama būseną.



25/59 - 0039

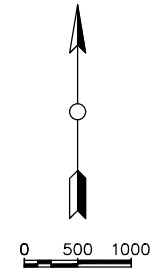
X=619966000
 Y=329550.00

0	2024	Statybą leidžiančio dokumento gavimui, statybai		
Laida	Išleidimo data	Laidos statusas ir išleidimo priežastis, keitimo pavadinimas (priežastis) (jei taikoma)		
KVAL. PATV. DOK. NR.	 MB "Amber Pro" Mob. 8654 74744 El. pašto adresas: egidijus@amberpro.eu	STATYBOS PROJEKTO PAVADINIMAS - GYVENAMŲJŲ BŪSTŲ PRIDINGIMO, PRIE ESAMOS CENTRALIZUOTOS BUITINIŲ NUOTEKŲ TVARKYMO SISTEMOS, MOKYKLOS G., PIRTIES G., SODŽIAUS G., KRETINGOSDŽIO K., AKMENOS G., ALYVŲ G., DARŽELIO G., LAUKŲ G., LIEPŲ G., KURMAIČIŲ K. IR ALKSNIO G., DARBENU PL., KAŠTONŲ G., LIEPŲ G., PAVASARIO G., PERLŲ G., VYTAUTO G., PADVARIŲ K., KRETINGOS R. SAV. STATYBOS PROJEKTAS		
32706	PV	E. VALUTIS	DOKUMENTO PAVADINIMAS SKLYPO PLANAS SU PROJEKTUOJAMAIS NUOTEKŲ TINKLAIS ALKSNIO G.10, PADVARIŲ K., M1-250	LAIDA 0
27308	PDV	E. VALUTIS		
KALBA	STATYTOJAS	DOKUMENTO ŽYMUO	LAPAS	LAPU
LT	UAB "KRETINGOS VANDENYS"	AP24-08-16-TDP-01	2	18



SUTARTINIAI ŽYMĖJIMAI:

- V — Esami vandentiekio tinklai
- F1 — Projektuojami buitinių nuotekų tinklai
- F — Esami buitinių nuotekų tinklai
- P1 — Projektuojami šuliniai, taškai, pasijungimai
- Sklypo riba
- Projektuojamas apsauginis dėklas
- Projektuojamų tinklų apsaugos zona
- ⊗ Naikinamas šulinys



X=619985000
Y=328500000

25/59 - 0015

565400020776

PASTABOS:

1. Gyventojas, kuris nesinaudoja centralizuotais vandentiekio tinklais, pastaciūs buitinių nuotekų išvadą, buitinių nuotekų išleidžiamam kiekiui apskaityti, privalo savo lėšomis įsirengti vandens apskaitos mazgą (VAM), ant hidroforo ar gręžinio.
2. Prieš pradėdamas vykdyti darbus, išsikviesti požemines komunikacijas aptarnaujančių įmonių atstovus, esamų komunikacijų nužymėjimui.
3. Klojamo vamzdžio susikirtimo su esamomis komunikacijomis vietas ir esamų komunikacijų altitudes papildomai tikslinti vietoje.
4. Žemės darbus, futlių įrengimą vykdyti vadovaujantis įmonės statytojos taisyklėmis.
5. Po klojamais vamzdžiais išlyginamasis sluoksnis taip, kad vamzdis atsiremtų vienodai. Svarbu suplūkti gruntą, kad būtų gauta reikiama šoninė atrama.
6. Matmenys ir altitudės brėžinyje nurodytos metrais.
7. Išlaikyti horizontalų atstumą su dujotiekio skirstymo sistemos tinklais ne mažiau kaip 1,0 m, o kertantis vertikalus atstumas ne mažiau kaip 0,3 m.
8. Išlaikyti horizontalų ir vertikalų atstumus nuo susikirtimo komunikacijų remiantis STR 2.03.02:2005 "Gamybos, pramonės ir sandėliavimo statinių sklypų tvarkymas" 5 ir 6 priedais.
9. Pažeistus drenažo tinklus nedelsiant atstatyti. Molinius drenažo vamzdžius pakeisti neperforuotais plastikiniiais vamzdžiais, kai rinktuvų trasas kerta naujai projektuojamų inžinerinių tinklų trasos. Keičiama po 5 metrus į abi puses nuo susikirtimo su tinklais taško. Po gatvėmis atstatymui naudoti "S" klasės vamzdžius.
10. Esamas žemės paviršiaus dangas privaloma atstatyti į ne prastesnę nei esama būseną.

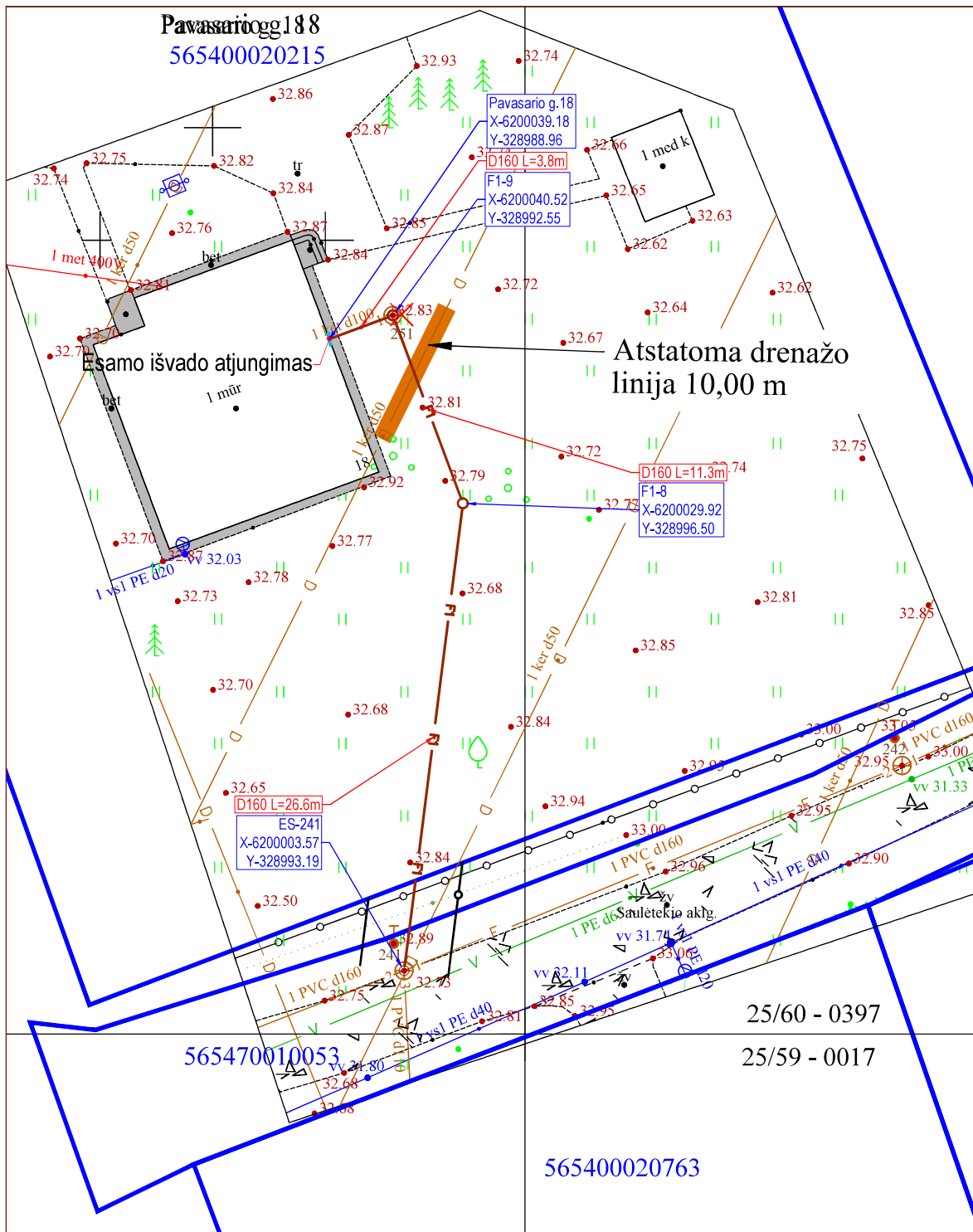
UAB „Kretingos vandenys“
SUDERINTA

2025-04-08 Der. Nr. NZT sutikimui gauti

Pastaba. Darbus vykdyti pagal galimybę uždaru būdu neardant asfalto dangų Liepų g. 5, Padvarių k.

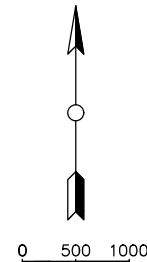
[Signature]
Kretingos rajono savivaldybės administracija
vntauslasis inžinierius

0	2024	Statybą leidžiančio dokumento gavimui, statybai
Laida	Išleidimo data	Laidos statusas ir išleidimo priežastis, keitimo pavadinimas (priežastis) (jei taikoma)
KVAL. PATV. DOK. NR.	 MB "Amber Pro" Mob: 8654 74744 El pašto adresas: egidijusi@amberpro.eu	STATYBOS PROJEKTO PAVADINIMAS – GYVENAMAJŲ BŪSTŲ PRILUNGIMO, PRIE ESAMOS CENTRALIZUOTOS BUITINIŲ NUOTEKŲ TVARKYMO SISTEMOS, MOKYKLOS G., PIRTIES G., SODŽIATIS G., KRETINGOSDŪŽIO K., AKMENOS G., ALYVŲ G., DARŽELIO G., LAIŲ G., LIEPŲ G., KURMAIČIŲ K. IR ALEKSNIO G., DARBŲŲ PL., KAŠTONŲ G., LIEPŲ G., PAVASARIO G., PERLŲ G., VYTAUTO G., PADVARIŲ K., KRETINGOS R. SAV., STATYBOS PROJEKTAS
32706	PV	E. VALUTIS
27308	PDV	E. VALUTIS
KALBA		STATYTOJAS
LT	UAB "KRETINGOS VANDENYS"	
DOKUMENTO ŽYMUO		LAPAS LAPŲ
AP24-08-16-TDP-01		5 18



SUTARTINIAI ŽYMĖJIMAI:

- Esami vandentiekio tinklai
- Projektuojami buitinių nuotekų tinklai
- Esami buitinių nuotekų tinklai
- Projektuojami šuliniai, taškai, pasijungimai
- Sklypo riba
- Projektuojamų tinklų apsaugos zona
- Naikinamas šulinys



UAB „Kretingos vandenys“
SUDERINTA
 Investicijų inžinerijos inžinierė

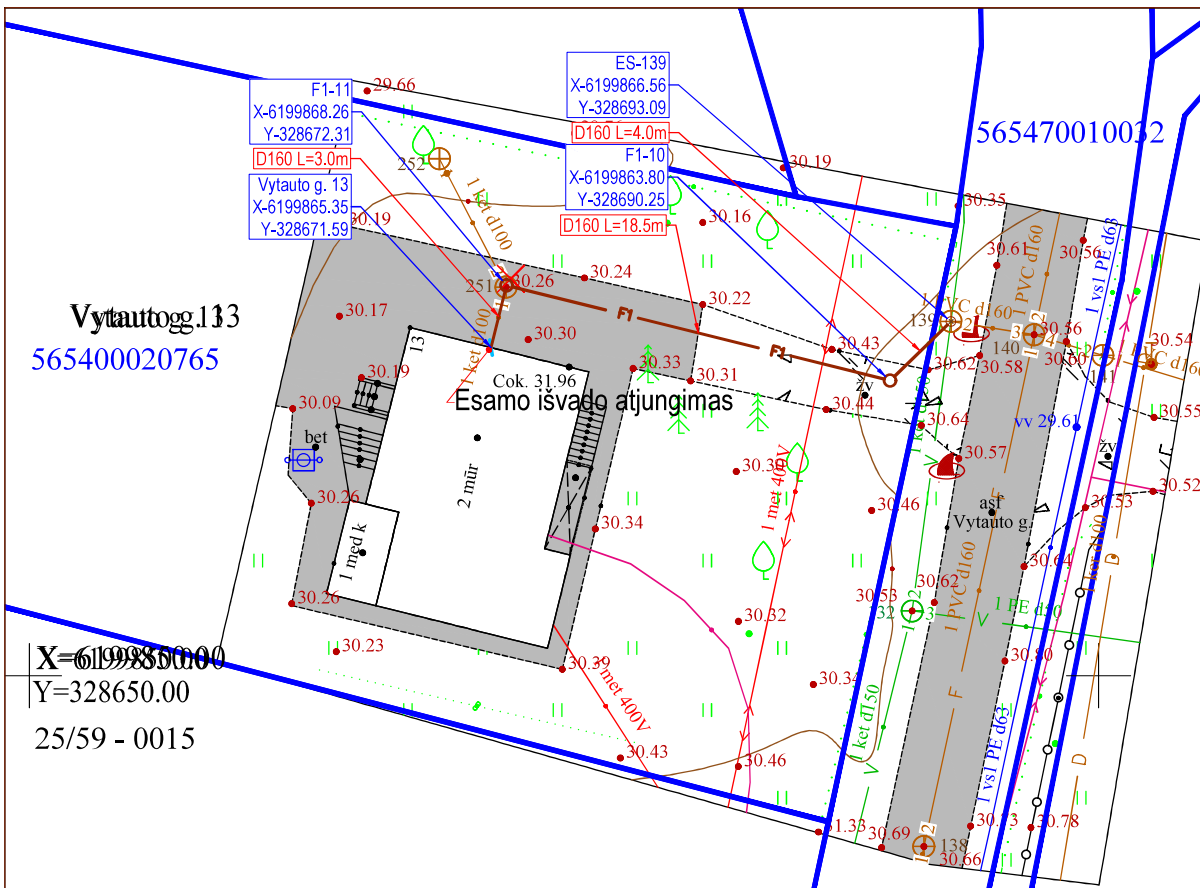
Kretingos rajono savivaldybės administracijos
 vntauskystės inžinierius

2025-04-08 Der. Nr. NZ1 sutikimui gauti

PASTABOS:

- Gyventojas, kuris nesinaudoja centralizuotais vandentiekio tinklais, pastačius buitinių nuotekų išvadą, buitinių nuotekų išleidžiamam kiekiui apskaityti, privalo savo lėšomis įsirengti vandens apskaitos mazgą (VAM), ant hidroforo ar gręžinio.
- Prieš pradėdamas vykdyti darbus, išsikviesti požemines komunikacijas aptarnaujančių įmonių atstovus, esamų komunikacijų nužymėjimui.
- Klojamo vamzdžio susikirtimo su esamomis komunikacijomis vietas ir esamų komunikacijų altitudes papildomai tikslinti vietoje.
- Žemės darbus, futliarų įrengimą vykdyti vadovaujantis įmonės statytojos taisyklėmis.
- Po klojamais vamzdžiais įrengiamas išlyginamasis sluoksnis taip, kad vamzdis atsiremtų vienodai. Svarbu suplūkti gruntą, kad būtų gauta reikiama šoninė atrama.
- Matmenys ir altitudes brėžinyje nurodytos metrais.
- Išlaikyti horizontalų atstumą su dujotiekio skirstymo sistemos tinklais ne mažiau kaip 1,0 m, o kertantis vertikalus atstumas ne mažiau kaip 0,3 m.
- Išlaikyti horizontalų ir vertikalus atstumus nuo susikirtimo komunikacijų remiantis STR 2.03.02:2005 "Gamybos, pramonės ir sandėliavimo statinių sklypų tvarkymas" 5 ir 6 priedais.
- Pažeistus drenažo tinklus nedelsiant atstatyti. Molinius drenažo vamzdžius pakeisti neperforuotais plastikiniais vamzdžiais, kai rinktuvų trasas kerta naujai projektuojamų inžinerinių tinklų trasos. Keičiama po 5 metrus į abi puses nuo susikirtimo su tinklais taško. Po gatvėmis atstatymui naudoti "S" klasės vamzdžius.
- Esamas žemės paviršiaus dangas privaloma atstatyti į ne prastesnę nei esama būseną.

0	2024	Statybą leidžiančio dokumento gavimui, statybai		
Laida	Išleidimo data	Laidos statusas ir išleidimo priežastis, keitimo pavadinimas (priežastis) (jei taikoma)		
KVAL. PATV. DOK. NR.	MB "Amber Pro" Mob. 8654 74744 El. pašto adresas: egidijus@amberpro.eu	STATYBOS PROJEKTO PAVADINIMAS - GYVENAMŲJŲ BŪSTŲ PRIDŪNGIMO, PRIE ESAMOS CENTRALIZUOTOS BUITINIŲ NUOTEKŲ TVARKYMO SISTEMOS, MOKYKLOS G., PIRTIES G., SODŽIAUS G., KRETINGOSDŽIO K., AKMENOS G., ALYVŲ G., DARŽELIO G., LAUKŲ G., LIEPŲ G., KURMAIČIŲ K., IR ALKSNIO G., DARBŪNŲ PL., KAŠTONŲ G., LIEPŲ G., PAVASARIO G., PERLŲ G., VYTAUTO G., PADVARIŲ K., KRETINGOS R. SAV. STATYBOS PROJEKTAS		
32706	PV	E. VALUTIS	DOKUMENTO PAVADINIMAS SKLYPO PLANAS SU PROJEKTUOJAMAIS NUOTEKŲ TINKLAIS PAVASARIO G. 18, PADVARIŲ K., M1.250	LAIDA 0
27308	PDV	E. VALUTIS		
KALBA	STATYTOJAS	DOKUMENTO ŽYMUO	LAPAS	LAPŲ
LT	UAB "KRETINGOS VANDENYS"	AP24-08-16-TDP-01	6	18

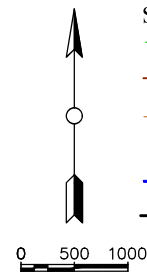


Vytauto g. 133
565400020765

X=6199850.00
Y=328650.00
25/59 - 0015

SUTARTINIAI ŽYMĖJIMAI:

- V — Esami vandentiekio tinklai
- F1 — Projektuojami buitinių nuotekų tinklai
- F — Esami buitinių nuotekų tinklai
- P1 F1-1 Projektuojami šuliniai, taškai, pasijungimai
- Sklypo riba
- Projektuojamų tinklų apsaugos zona
- Naikinamas šulinys



PASTABOS:

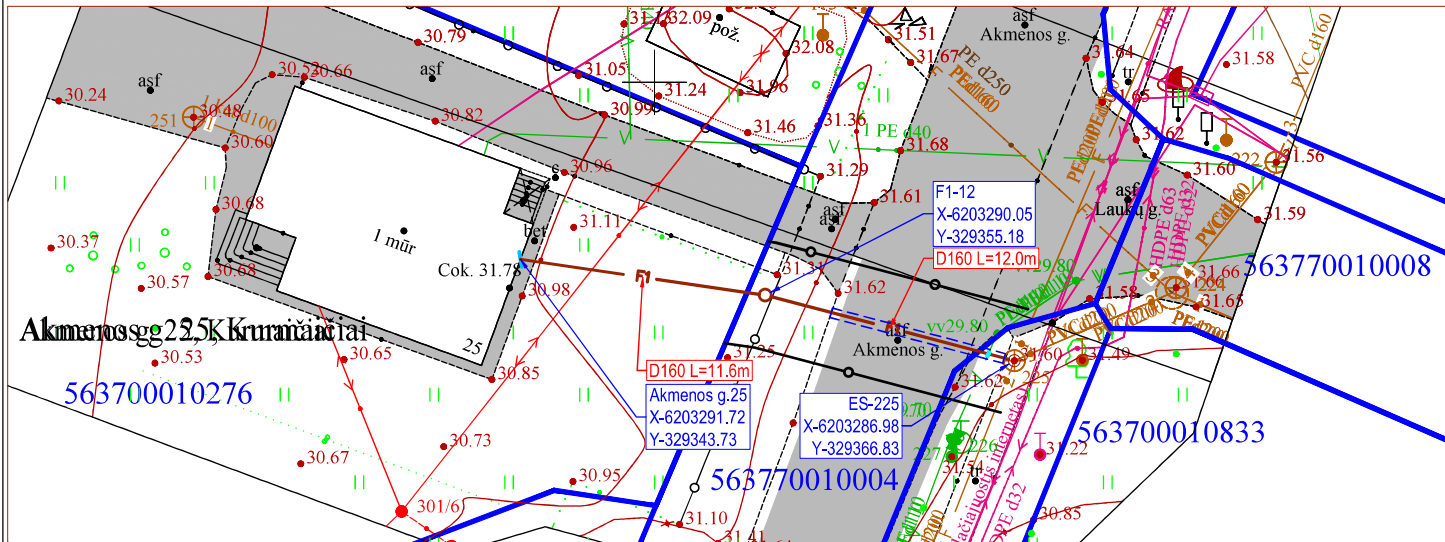
1. Gyventojas, kuris nesinaudoja centralizuotais vandentiekio tinklais, pastačius buitinių nuotekų išvadą, buitinių nuotekų išleidžiamam kiekiui apskaityti, privalo savo lėšomis įsirengti vandens apskaitos mazgą (VAM), ant hidroforo ar gręžinio.
2. Prieš pradėdamas vykdyti darbus, išsikviesti požemines komunikacijas aptarnaujančių įmonių atstovus, esamų komunikacijų nužymėjimui.
3. Klojamo vamzdžio susikirtimo su esamomis komunikacijomis vietas ir esamų komunikacijų altitudes papildomai tikslinti vietoje.
4. Žemės darbus, futliarų įrengimą vykdyti vadovaujantis įmonės statytojos taisyklėmis.
5. Po klojamais vamzdžiais įrengiamas išlyginamasis sluoksnis taip, kad vamzdis atsiremtų vienodai. Svarbu suplūkti gruntą, kad būtų gauta reikiama šoninė atrama.
6. Matmenys ir altitudės brėžinyje nurodytos metrais.
7. Išlaikyti horizontalių atstumą nuo dujotiekio skirstymo sistemos tinklais ne mažiau kaip 1,0 m, o kertantis vertikalus atstumas ne mažiau kaip 0,3 m.
8. Išlaikyti horizontalių ir vertikalų atstumus nuo susikirtimo komunikacijų remiantis STR 2.03.02:2005 "Gamtos, pramonės ir sandėliavimo statinių sklypų tvarkymas" 5 ir 6 priedais.
9. Pažeistus drenažo tinklus nedelsiant atstatyti. Molinius drenažo vamzdžius pakeisti neperforuotais plastikiniiais vamzdžiais, kai rinktuvų trasas kerta naujai projektuojamų inžinerinių tinklų trasos. Keičiama po 5 metrus į abi puses nuo susikirtimo su tinklais taško. Po gatvėmis atstatymui naudoti "S" klasės vamzdžius.
10. Esamas žemės paviršiaus dangas privaloma atstatyti į ne prastesnę nei esama būseną.

UAB „Kretingos vandens“
SUDERINTA
Investicinių sprendimų inžinierius

2025-04-00 Dec. Nr. 1421 SUTARTIMU
gauti

Kretingos rajono savivaldybės administracija
vyr. inžinierius

0	2024	Statybą leidžiančio dokumento gavimui, statybai		
Laida	Išleidimo data	Laidos statusas ir išleidimo priežastis, keitimo pavadinimas (priežastis) (jei taikoma)		
KVAL. PATV. DOK. NR.	 MB "Amber Pro" Mob. 8654 74744 El. pašto adresas: egidijus@amberpro.eu	STATYBOS PROJEKTO PAVADINIMAS - GYVENAMŲJŲ BŪSTŲ PRIJUNGIMO, PRIE ESAMOS CENTRALIZUOTOS BUITINIŲ NUOTEKŲ TVARKYMO SISTEMOS, MOKYKLOS G., PIRTIES G., SODŽIAUS G., KRETINGSDŽIO K., AKMENOS G., ALYVŲ G., DARŽELIO G., LAUKŲ G., LIEPŲ G., KURMAIČIŲ K. IR ALKSNIŲ G., DARBENU PL., KAŠTONŲ G., LIEPŲ G., PAVASARIO G., PERLŲ G., VYTAUTO G., PADVARIŲ K., KRETINGOS R. SAV. STATYBOS PROJEKTAS		
32706	PV	E. VALUTIS	DOKUMENTO PAVADINIMAS SKLYPO PLANAS SU PROJEKTUOJAMAIS NUOTEKŲ TINKLAIS VYTAUTO G. 13, PADVARIŲ K., M1.250	LAI DA
27308	PDV	E. VALUTIS		0
KALBA	STATYTOJAS	DOKUMENTO ŽYMUO		LAPAS
LT	UAB "KRETINGOS VANDENYS"	AP24-08-16-TDP-01		LAPU
				7
				18

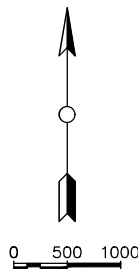


UAB „Kretingos vandenys“
SUDERINTA
 Investicijų ir plėtros inžinierė

2025-04-08 Der. Nr. INZ I suukimui gauti

SUTARTINIAI ŽYMĖJIMAI:

- V — Esami vandentiekio tinklai
- F1 — Projektuojami buitinių nuotekų tinklai
- F — Esami buitinių nuotekų tinklai
- ← P1 → ⊕ ← F1-1 → Projektuojami šuliniai, taškai, pasijungimai
- Sklypo riba
- ⊗ Esama požeminė uždaroji sklendė
- ⌈ ⌋ Projektuojamas apsauginis dėklas
- Projektuojamų tinklų apsaugos zona



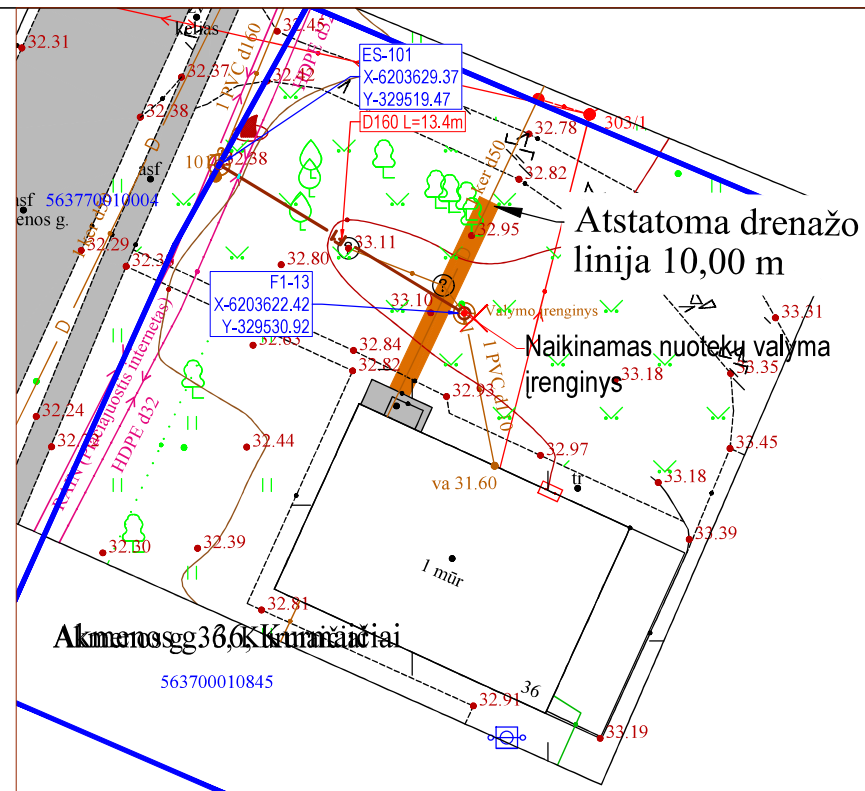
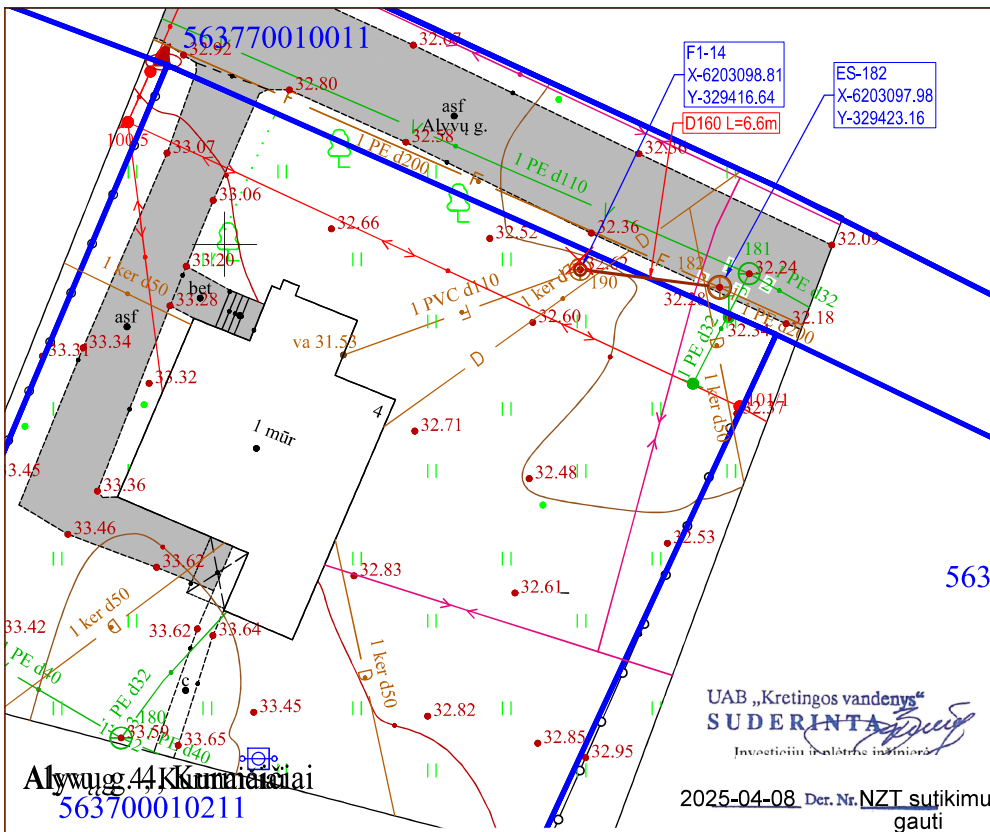
PASTABOS:

1. Gyventojas, kuris nesinaudoja centralizuotais vandentiekio tinklais, pastačius buitinių nuotekų išvadą, buitinių nuotekų išleidžiamam kiekiui apskaityti, privalo savo lėšomis įsirengti vandens apskaitos mazgą (VAM), ant hidroforo ar gręžinio.
2. Prieš pradėdamas vykdyti darbus, išsikviesti požemines komunikacijas aptarnaujančių įmonių atstovus, esamų komunikacijų nužymėjimui.
3. Klojamo vamzdžio susikirtimo su esamomis komunikacijomis vietas ir esamų komunikacijų altitudes papildomai tikslinti vietoje.
4. Žemės darbus, futliarų įrengimą vykdyti vadovaujantis įmonės statytojos taisyklėmis.
5. Po klojamais vamzdžiais įrengiamas išlyginamasis sluoksnis taip, kad vamzdis atsiremtų vienodai. Svarbu suplūkti gruntą, kad būtų gauta reikiama šoninė atrama.
6. Matmenys ir altitudės brėžinyje nurodytos metrais.
7. Išlaikyti horizontalų atstumą su dujotiekio skirstymo sistemos tinklais ne mažiau kaip 1,0 m, o kertantis vertikalus atstumas ne mažiau kaip 0,3 m.
8. Išlaikyti horizontalų ir vertikalų atstumus nuo susikirtimo komunikacijų remiantis STR 2.03.02:2005 "Gamybos, pramonės ir sandėliavimo statinių sklypų tvarkymas" 5 ir 6 priedais.
9. Pažeistus drenažo tinklus nedelsiant atstatyti. Molinius drenažo vamzdžius pakeisti neperforuotais plastikiniais vamzdžiais, kai rinktuvų trasas kerta naujai projektuojamą inžinerinių tinklų trasas. Keičiama po 5 metrų į abi puses nuo susikirtimo su tinklais taško. Po gatvėmis atstatymui naudoti "S" klasės vamzdžius.
10. Esamas žemės paviršiaus dangas privaloma atstatyti į ne prastesnę nei esama būseną.

Pastaba.
 Darbus vykdyti uždaru būdu neardant asfalto dangų objektuose Akmenos g. 25, Kurmaičių k.

[Signature]
 Kretingos rajono savivaldybės administracijos
 vyriausiasis inžinierius

0	2024	Statybą leidžiančio dokumento gavimui, statybai			
Laida	Išleidimo data	Laidos statusas ir išleidimo priežastis, keitimo pavadinimas (priežastis) (jei taikoma)			
KVAL. PATV. DOK. NR.	MB "Amber Pro" Mob. 8654 74744 El. pašto adresas: egidijus@amberpro.eu	STATYBOS PROJEKTO PAVADINIMAS - GYVENAMAJŲ BŪSTŲ PRILUNGIMO, PRIE ESAMOS CENTRALIZUOTOS BUITINIŲ NUOTEKŲ TVARKYMO SISTEMOS, MOKYKLOS G., PIRTIES G., SODŽIAUS G., KRETINGOSODŽIO K., AKMENOS G., ALYVŲ G., DARŽELIO G., LAUKŲ G., LIEPŲ G., KURMAIČIŲ K. IR ALKSNIŲ G., DARBENU PL., KAŠTONŲ G., LIEPŲ G., PAVASARIO G., PERLŲ G., VYTAUTO G., PADVARIŲ K., KRETINGOS R. SAV. STATYBOS PROJEKTAS			
32706	PV	E. VALUTIS	DOKUMENTO PAVADINIMAS SKLYPO PLANAS SU PROJEKTUOJAMAIS NUOTEKŲ TINKLAIS KURMAIČIAI, AKMENOS G. 25, M1:250	LAIKA	
27308	PDV	E. VALUTIS		0	
KALBA	STATYTOJAS	DOKUMENTO ŽYMUO		LAPAS	LAPU
LT	UAB "KRETINGOS VANDENYS"	AP24-08-16-TDP-01		8	18



Alyvuog. 44 Kurmaičiai
563700010211

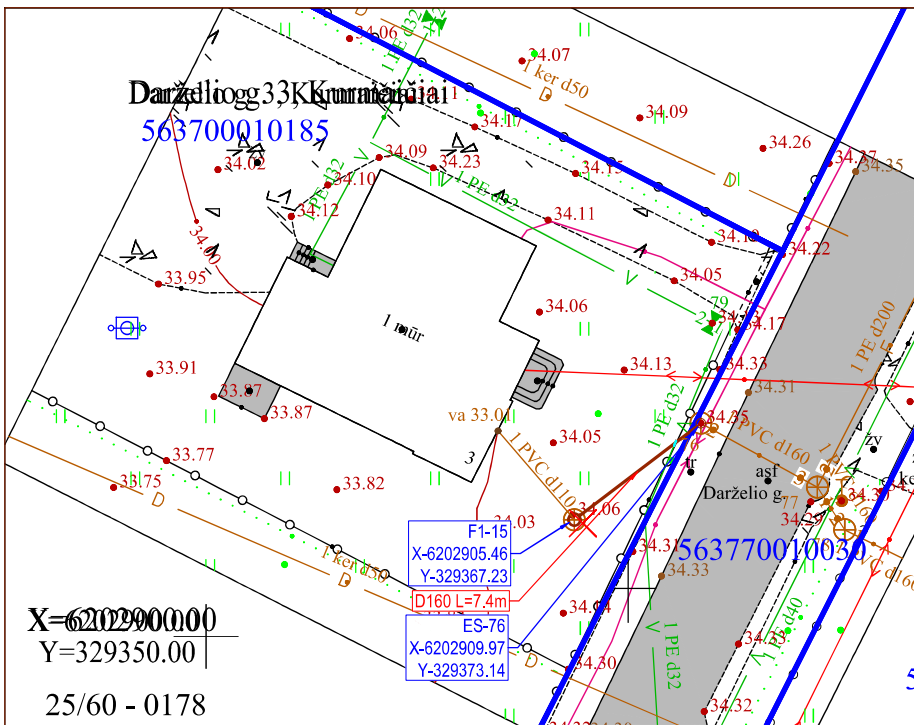
PASTABOS:

1. Gyventojas, kuris nesinaudoja centralizuotais vandentiekio tinklais, pastačius buitinių nuotekų išvadą, buitinių nuotekų išleidžiamam kiekui apskaityti, privalo savo lėšomis įsirengti vandens apskaitos mazgą (VAM), ant hidroforo ar gręžinio.
2. Esamų išvadų vieta, gylį, diametrą ir medžiagiškumą tikslinti statybos metu.
3. Prieš pradėdamas vykdyti darbus, išsikviesti požemines komunikacijas aptarnaujančių įmonių atstovus, esamų komunikacijų nužymėjimui.
4. Klojamo vamzdžio susikirtimo su esamomis komunikacijomis vietas ir esamų komunikacijų altitudes papildomai tikslinti vietoje.
5. Žemės darbus, futurių įrengimą vykdyti vadovaujantis įmonės statytojos taisyklėmis.
6. Po klojamais vamzdžiais išlyginamas sluoksnis taip, kad vamzdis atsiremtų vienodai. Svarbu suplūkti gruntą, kad būtų gauta reikiama šoninė atrama.
7. Matmenys ir altitudės brėžinyje nurodytos metrais.
8. Išlaikyti horizontalų atstumą su dujotiekio skirstymo sistemos tinklais ne mažiau kaip 1,0 m, o kertantis vertikalus atstumas ne mažiau kaip 0,3 m.
9. Išlaikyti horizontalų ir vertikalų atstumus nuo susikirtimo komunikacijų remiantis STR 2.03.02:2005 "Gamybos, pramonės ir sandėliavimo statinių sklypų tvarkymas" 5 ir 6 priedais.
10. Pažeistus drenažo tinklus nedelsiant atstatyti. Molinius drenažo vamzdžius pakeisti neperforuotais plastikiniais vamzdžiais, kai rinktuvų trasas kerta naujai projektuojamų inžinerinių tinklų trasos. Keičiama po 5 metrus į abi puses nuo susikirtimo su tinklais taško. Po gatvėmis atstatymui naudoti "S" klasės vamzdžius.
11. Esamas žemės paviršiaus dangas privaloma atstatyti į ne prastesnę nei esama būseną.

SUTARTINIAI ŽYMĖJIMAI:

- V — Esami vandentiekio tinklai
- F1 — Projektuojami buitinių nuotekų tinklai
- F — Esami buitinių nuotekų tinklai
- ← [] → Projektuojami šuliniai, taškai, pasijungimai
- Sklypo riba
- ⊗ Naikinamas NV, šulinys

0	2024	Statybą leidžiančio dokumento gavimui, statybai		
Laida	Išleidimo data	Laidos statusas ir išleidimo priežastis, keitimo pavadinimas (priežastis) (jei taikoma)		
KVAL. PATV. DOK. NR.	MB "Amber Pro" Mob. 8654 74744 El. pašto adresas: egidijus@amberpro.eu	STATYBOS PROJEKTO PAVADINIMAS - GYVENAMAJŲ BŪSTŲ PRIDŪNGIMO PRIE ESAMOS CENTRALIZUOTOS BUITINIŲ NUOTEKŲ TVARKYMO SISTEMOS, MOKYKLOS G., PIRTIES G., SODŽIAUS G., KRETINGOSDŽIO K., AKMENOS G., ALYVŲ G., DARŽELIO G., LAUKŲ G., LIEPŲ G., KURMAIČIŲ K. IR ALKSNIŲ G., DARBENU PL., KAŠTONŲ G., LIEPŲ G., PAVASARIO G., PERLŲ G., VYTAUTO G., PADVARIŲ K., KRETINGOS R. SAV., STATYBOS PROJEKTAS		
32706	PV	E. VALUTIS	DOKUMENTO PAVADINIMAS SKLYPO PLANAS SU PROJEKTUOJAMAIS NUOTEKŲ TINKLAIS KURMAIČIAI, AKMENOS G. 36, ALYVŲ G. 4, M1:250	
27308	PDV	E. VALUTIS		
KALBA	STATYTOJAS	DOKUMENTO ŽYMUO	LAPAS	LAPŲ
LT	UAB "KRETINGOS VANDENYS"	AP24-08-16-TDP-01	9	18



PASTABOS:

- Gyventojas, kuris nesinaudoja centralizuotais vandentiekio tinklais, pastačius buitinių nuotekų išvadą, buitinių nuotekų išleidžiamam kiekii apskaityti, privalo savo lėšomis įsirengti vandens apskaitos mazgą (VAM), ant hidroforo ar gręžinio.
- Esamų išvadų vietą, gylį, diametrą ir medžiagiškumą tikslinti statybos metu.
- Prieš pradėdamas vykdyti darbus, išsikviesti požemines komunikacijas aptarnaujančių įmonių atstovus, esamų komunikacijų nužymėjimui.
- Klojamo vamzdžio susikirtimo su esamomis komunikacijomis vietas ir esamų komunikacijų altitudes papildomai tikslinti vietoje.
- Žemės darbus, futliarų įrengimą vykdyti vadovaujantis įmonės statytojos taisyklėmis.
- Po klojamais vamzdžiais įrengiamas išlyginamasis sluoksnis taip, kad vamzdis atsiremtų vienodai. Svarbu suplūkti gruntą, kad būtų gauta reikiama šoninė atrama.
- Matmenys ir altitudės brėžinyje nurodytos metrais.
- Išlaikyti horizontalų atstumą su dujotiekio skirstymo sistemos tinklais ne mažiau kaip 1,0 m, o kertantis vertikalus atstumas ne mažiau kaip 0,3 m.
- Išlaikyti horizontalų ir vertikalų atstumus nuo susikirtimo komunikacijų remiantis STR 2.03.02:2005 "Gamybos, pramonės ir sandėliavimo statinių sklypų tvarkymas" 5 ir 6 priedais.
- Pažeistus drenažo tinklus nedelsiant atstatyti. Molinius drenažo vamzdžius pakeisti neperforuotais plastikiniais vamzdžiais, kai rinktuvų trasas kerta naujai projektuojamų inžinerinių tinklų trasos. Keičiama po 5 metrus į abi puses nuo susikirtimo su tinklais taško. Po gatvėmis atstatymui naudoti "S" klasės vamzdžius.
- Esamas žemės paviršius dangas privaloma atstatyti į ne prastesnę nei esama būseną.

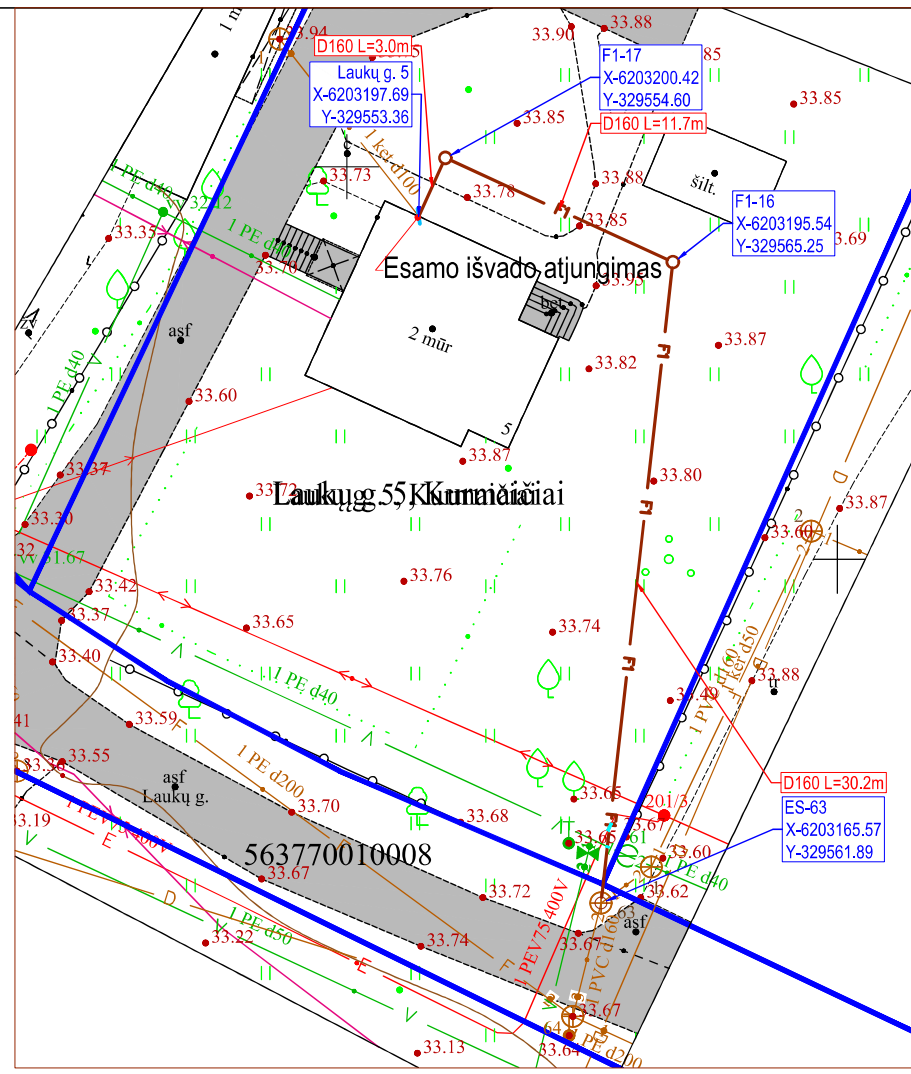
SUTARTINIAI ŽYMĖJIMAI:

- v — Esami vandentiekio tinklai
- F1 — Projektuojami buitinių nuotekų tinklai
- F — Esami buitinių nuotekų tinklai
- P1 — Projektuojami šuliniai, taškai, pasijungimai
- — — Sklypo riba
- ▶ Esama požeminė uždaroji sklendė
- ✗ Naikinamas šulinys

UAB „Kretingos vandenys“
SUDERINTA

2025-04-08 Der. Nr. NZ I sutikimui gauti

Kretingos rajono savivaldybės administracijos
vyriausiasis inžinierius



0	2024	Statybą leidžiančio dokumento gavimui, statybai		
Laida	Išleidimo data	Laidos statusas ir išleidimo priežastis, keitimo pavadinimas (priežastis) (jei taikoma)		
KVAL. PATV. DOK. NR.	 MB "Amber Pro" Mob. 8654 74744 El. pašto adresas: egidijus@amberpro.eu	STATYBOS PROJEKTO PAVADINIMAS - GYVENAMAJŲ BŪSTŲ PRIDŪNGIMO, PRIE ESAMOS CENTRALIZUOTOS BUITINIŲ NUOTEKŲ TVARKYMO SISTEMOS, MOKYKLOS G., PIRTIES G., SODŽIAUS G., KRETINGOSDŽIO K., AKMENOS G., ALYVŲ G., DARŽELIO G., LAUKŲ G., LIEPŲ G., KURMAIČIŲ K. IR AKLSNIO G., DARBŪNŲ PL., KAŠTONŲ G., LIEPŲ G., PAVASARIO G., PERLŲ G., VYTAUTO G., PADVARIŲ K., KRETINGOS R. SAV. STATYBOS PROJEKTAS		
32706	PV	E. VALUTIS	DOKUMENTO PAVADINIMAS SKLYPO PLANAS SU PROJEKTUOJAMAIS NUOTEKŲ TINKLAIS KURMAIČIAI, DARŽELIO G. 3, LAUKŲ G. 5, M1:250	LAIDA
27308	PDV	E. VALUTIS		0
KALBA	STATYTOJAS	DOKUMENTO ŽYMUO	LAPAS	LAPŲ
LT	UAB "KRETINGOS VANDENYS"	AP24-08-16-TDP-01	10	18

PASTABOS:

1. Gyventojas, kuris nesinaudoja centralizuotais vandentiekio tinklais, pastačius buitinių nuotekų išvadą, buitinių nuotekų išleidžiamam kiekviui apskaityti, privalo savo lėšomis įsirengti vandens apskaitos mazgą (VAM), ant hidroforo ar gręžinio.
2. Esamų išvadų vieta, gylį, diametrą ir medžiagiškumą tikslinti statybos metu.
3. Prieš pradėdant vykdyti darbus, išsikviesti požemines komunikacijas aptarnaujančių įmonių atstovus, esamų komunikacijų nužymėjimui.
4. Klojamo vamzdžio susikirtimo su esamomis komunikacijomis vietas ir esamų komunikacijų altitudes papildomai tikslinti vietoje.
5. Žemės darbus, futurių įrengimą vykdyti vadovaujantis įmonės statytojos taisyklėmis.
6. Po klojamais vamzdžiais įrengiamas išlyginamasis sluoksnis taip, kad vamzdis atsiremtų vienodai. Svarbu suplūkti gruntą, kad būtų gauta reikiama šoninė atrama.
7. Matmenys ir altitudės brėžinyje nurodytos metrais.
8. Išlaikyti horizontalų atstumą su dujotiekio skirstymo sistemos tinklais ne mažiau kaip 1,0 m, o kertantis vertikalus atstumas ne mažiau kaip 0,3 m.
9. Išlaikyti horizontalų ir vertikalų atstumus nuo susikirtimo komunikacijų remiantis STR 2.03.02:2005 "Gamybos, pramonės ir sandėliavimo statinių sklypų tvarkymas" 5 ir 6 priedais.
10. Pažeistus drenazo tinklus nedelsiant atstatyti. Molinius drenazo vamzdžius pakeisti neperforuotais plastikiniais vamzdžiais, kai rinktųjų trasas kerta naujai projektuojamų inžinerinių tinklų trasos. Keičiama po 5 metrus į abi puses nuo susikirtimo su tinklais taško. Po gatvėmis atstatymui naudoti "S" klasės vamzdžius.
11. Esamas žemės paviršiaus dangas privaloma atstatyti į ne prastesnę nei esama būseną.

0-0118

0-0138

563770010004

563700010577

ES-71
X-6203502,66
Y-329473,64
D160 L=23,2m
F1-18
X-6203479,92
Y-329478,40

D160 L=22,8m
F1-19
X-6203462,25
Y-329492,76

Atstatoma drenazo linija 10,00 m

563770010010

0 500 1000

UAB „Kretingos vandenys“
SUDERINTA
Investicijų ir plėtros inžinieriai

Liepųg. 22, Kurmaičiai

2025-04-00 Der. Nr. 1/2025
gauti

SUTARTINIAI ŽYMĖJIMAI:

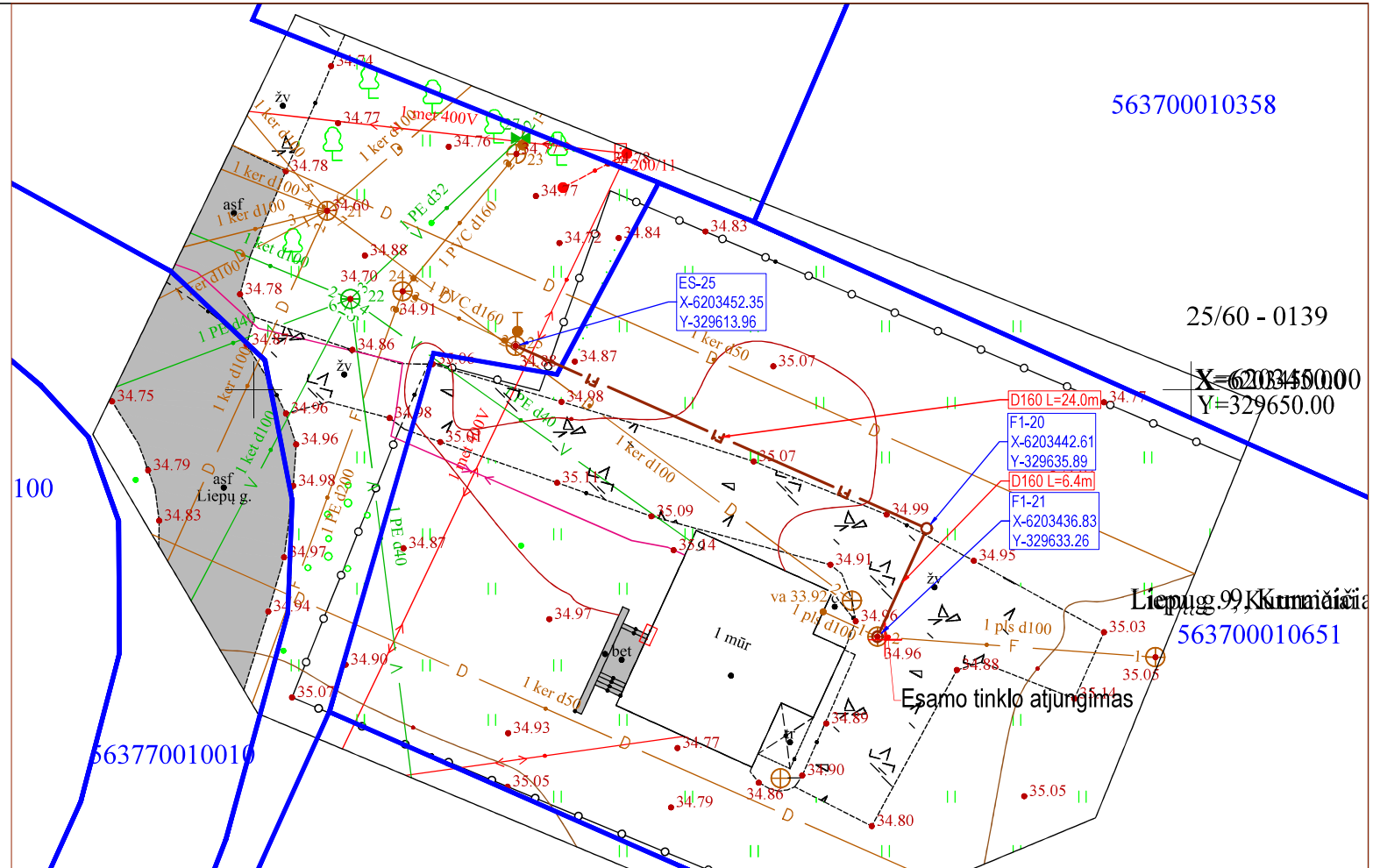
- F1 — Projektuojami buitinių nuotekų tinklai
- F — Esami buitinių nuotekų tinklai
- ← PT → F1-1 — Projektuojami šuliniai, taškai, pasijungimai
- Sklypo riba
- X — Naikinamas šulinys

Kretingos rajono savivaldybės administracijos
vytautas indriulis

0	2024	Statybą leidžiančio dokumento gavimui, statybai		
Laida	Išleidimo data	Laidos statusas ir išleidimo priežastis, keitimo pavadinimas (priežastis) (jei taikoma)		
KVAL. PATV. DOK. NR.	 MB "Amber Pro" Mob. 8654 74744 El. pašto adresas: egidijus@amberpro.eu	STATYBOS PROJEKTO PAVADINIMAS: GYVENAMŲJŲ BŪSTŲ PRILIGIMO, PRIE ESAMOS CENTRALIZUOTOS BUITINIŲ NUOTEKŲ TVARKYMO SISTEMOS, MOKYKLOS G., PIRTIES G., SODŽIAUS G., KRETINGOSDODŽIO K., AKMENOS G., ALYŲŲ G., DARŽELIO G., LAUKŲ G., LIEPŲ G., KURMAIČIŲ K. IR ALKSNIO G., DARBŲŲ PL., KAŠTONŲ G., LIEPŲ G., PAVASARIO G., PERLŲ G., VYTAUTO G., PADVARIŲ K., KRETINGOS R. SAV., STATYBOS PROJEKTAS		
32706	PV	E. VALUTIS	DOKUMENTO PAVADINIMAS SKLYPO PLANAS SU PROJEKTUOJAMIS NUOTEKŲ TINKLAIS KURMAIČIAI, LIEPŲ G. 2, M1:250	
27308	PDV	E. VALUTIS		
KALBA	STATYTOJAS	DOKUMENTO ŽYMUO		
LT	UAB "KRETINGOS VANDENYS"	AP24-08-16-TDP-01		
			LAPAS	LAPŲ
			11	18

PASTABOS:

1. Gyventojas, kuris nesinaudoja centralizuotais vandentiekio tinklais, pastačius buitinių nuotekų išvadą, buitinių nuotekų išleidžiamam kiekiui apskaityti, privalo savo lėšomis įsirengti vandens apskaitos mazgą (VAM), ant hidroforo ar grežinio.
2. Esamų išvadų vieta, gyli, diametras ir medžiagiškumą tikslinti statybos metu.
3. Prieš pradėdamas vykdyti darbus, išskviesti požemines komunikacijas aptarnaujančių įmonių atstovus, esamų komunikacijų nužymėjimui.
4. Klojamo vamzdžio susikirtimo su esamomis komunikacijomis vietas ir esamų komunikacijų altitudes papildomai tikslinti vietoje.
5. Žemės darbus, futlių įrengimą vykdyti vadovaujantis įmonės statytojos taisyklėmis.
6. Po klojamais vamzdžiais įrengiamas išlyginamasis sluoksnis taip, kad vamzdis atsiremtų vienodai. Svarbu suplūkti gruntą, kad būtų gauta reikiama šoninė atrama.
7. Matmenys ir altitudės brėžinyje nurodytos metrais.
8. Išlaikyti horizontalų atstumą su dujotiekio skirstymo sistemos tinklais ne mažiau kaip 1,0 m, o kertantis vertikalus atstumas ne mažiau kaip 0,3 m.
9. Išlaikyti horizontalų ir vertikalų atstumus nuo susikirtimo komunikacijų remiantis STR 2.03.02:2005 "Gamybos, pramonės ir sandėliavimo statinių sklypų tvarkymas" 5 ir 6 priedais.
10. Pažeistus drenažo tinklus nedelsiant atstatyti. Molinius drenažo vamzdžius pakeisti neperforuotais plastikiniais vamzdžiais, kai rinktuvų trasas kerta naujai projektuojamų inžinerinių tinklų trasos. Keičiama po 5 metrus į abi puses nuo susikirtimo su tinklais taško. Po gatvėmis atstatymui naudoti "S" klasės vamzdžius.
11. Esamas žemės paviršiaus dangas privaloma atstatyti į ne prastesnę nei esama būseną.



563700010358

25/60 - 0139

X=6203450.00
Y=329650.00

Liepu g. 99, Kurmaičiai
563700010651

UAB „Kretingos vandens“
SUDERINTA

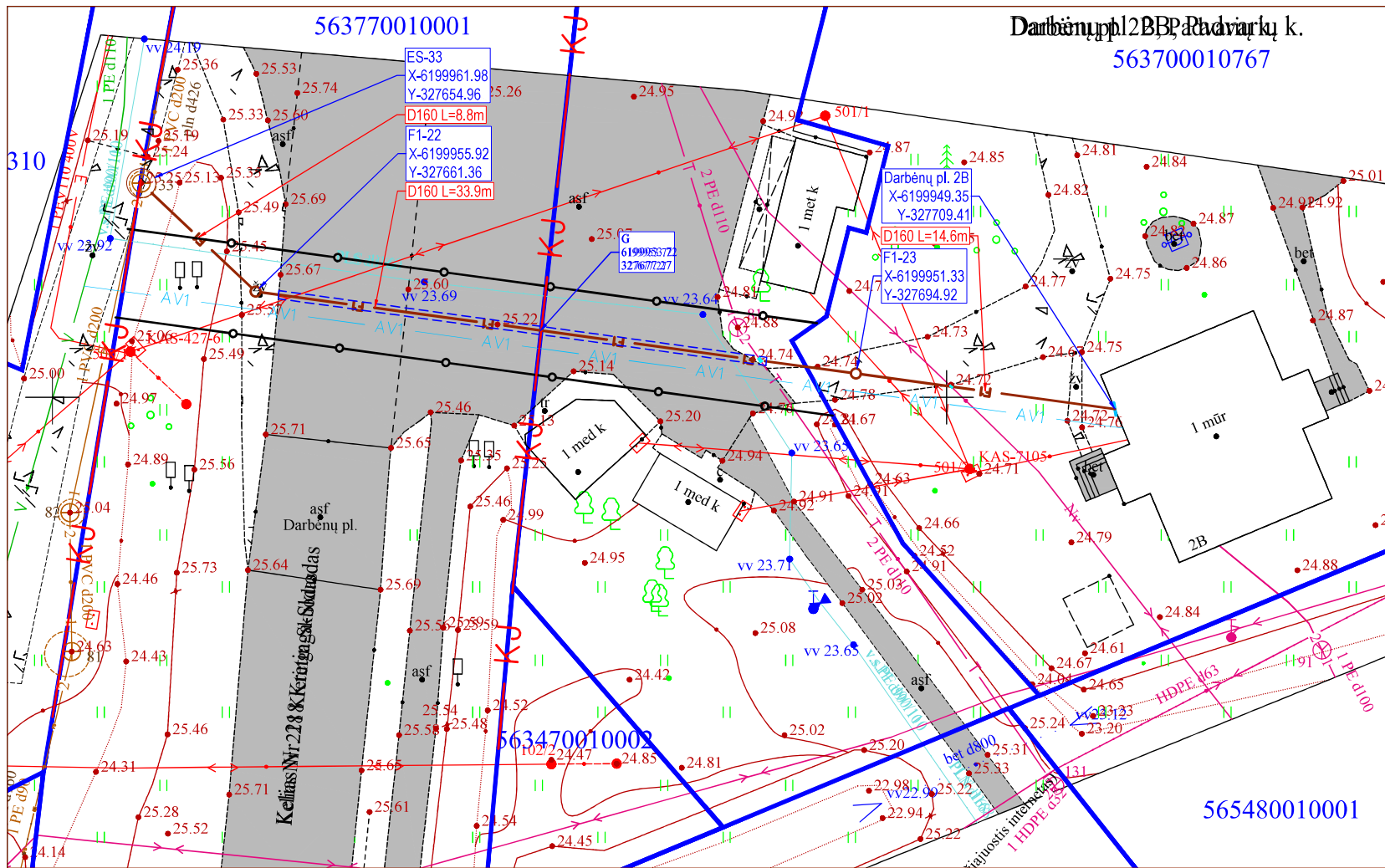
2025-04-08 Der. Nr. NŽT sutikimui gauti

SUTARTINIAI ŽYMĖJIMAI:

- Esami vandentiekio tinklai
- Projektuojami buitinių nuotekų tinklai
- Esami buitinių nuotekų tinklai
- Projektuojami šuliniai, taškai, pasijungimai
- Sklypo riba
- Esama požeminė uždaroji sklendė
- Naikinamas šulinys

0 500 1000

0	2024	Statybą leidžiančio dokumento gavimui, statybai		
Laida	Išleidimo data	Laidos statusas ir išleidimo priežastis, keitimo pavadinimas (priežastis) (jei taikoma)		
KVAL. PATV. DOK. NR.	 MB "Amber Pro" Mob. 8654 74744 El. pašto adresas: egidijus@amberpro.eu	STATYBOS PROJEKTO PAVADINIMAS - GYVENAMŲJŲ BŪSTŲ PRIDŪNGIMO, PRIE ESAMOS CENTRALIZUOTOS BUITINIŲ NUOTEKŲ TVARKYMO SISTEMOS, MOKYKLOS G., PIRTIES G., SODŽIAUS G., KRETINGSDODŽIO K., AKMENOS G., ALYVŲ G., DARŽELIO G., LAIKŲ G., LIEPŲ G., KURMAIČIŲ K., IR ALKSNIO G., DARBENU PL., KAŠTONŲ G., LIEPŲ G., PAVASARIO G., PERLŲ G., VYTAUTO G., PADVARIŲ K., KRETINGOS R. SAV. STATYBOS PROJEKTAS		
32706	PV	E. VALUTIS	DOKUMENTO PAVADINIMAS SKLYPO PLANAS SU PROJEKTUOJAMAIS NUOTEKŲ TINKLAIS KURMAIČIAI, LIEPŲ G. 9, M1:250	LAIDA 0
27308	PDV	E. VALUTIS		
KALBA	STATYTOJAS	DOKUMENTO ŽYMUO	LAPAS	LAPŲ
LT	UAB "KRETINGOS VANDENYS"	AP24-08-16-TDP-01	12	18



Darbėnų pl. 2B, Padvarių k.
563700010767

PASTABOS:

1. Gyventojas, kuris nesinaudoja centralizuotais vandentiekio tinklais, pastačius buitinių nuotekų išvadą, buitinių nuotekų išleidžiamam kiekviui apskaityti, privalo savo lėšomis įsirengti vandens apskaitos mazgą (VAM), ant hidroforo ar gręžinio.
2. Prieš pradėdami vykdyti darbus, išskiviesti požemines komunikacijas aptamaujančių įmonių atstovus, esamų komunikacijų nužymėjimui.
3. Klojamo vamzdyno susikirtimo su esamomis komunikacijomis vietas ir esamų komunikacijų altitudes papildomai tikslinti vietoje.
4. Žemės darbus, futurių įrengimą vykdyti vadovaujantis įmonės statytojos taisyklėmis.
5. Po klojamais vamzdžiais įrengiamas išlyginamasis sluoksnis taip, kad vamzdis atsiremtų vienodai. Svarbu suplūkti gruntą, kad būtų gauta reikiama šoninė atrama.
6. Matmenys ir altitudes brėžinyje nurodytos metrais.
7. Išlaikyti horizontalų atstumą su dujotiekio skirstymo sistemos tinklais ne mažiau kaip 1,0 m, o kertantis vertikalus atstumas ne mažiau kaip 0,3 m.
8. Išlaikyti horizontalų ir vertikalų atstumus nuo susikirtimo komunikacijų remiantis STR 2.03.02:2005 "Gamybos, pramonės ir sandėliavimo statinių sklypų tvarkymas" 5 ir 6 priedais.
9. Pažeistus drenažo tinklus nedelsiant atstatyti. Molinius drenažo vamzdžius pakeisti neperforuotais plastikiniais vamzdžiais, kai rinkytuvi trasas kerta naujai projektuojamų inžinerinių tinklų trasos. Keičiama po 5 metrus į abi puses nuo susikirtimo su tinklais taško. Po gatvėmis atstatymui naudoti "S" klasės vamzdžius.
10. Esamas žemės paviršiaus dangas privaloma atstatyti į ne prastesnę nei esama būseną.

SUTARTINIAI ŽYMĖJIMAI:

- V — Esami vandentiekio tinklai
- AV1 — AV1 — Ankščiau suprojektuoti vandentiekio tinklai
- F1 — Projektuojami buitinių nuotekų tinklai
- F — Esami buitinių nuotekų tinklai
- ← P1 → ← F1-1 → Projektuojami šuliniai, taškai, pasijungimai
- Sklypo riba
- Projektuojamas apsauginis dėklas
- Projektuojamų tinklų apsaugos zona
- KJ — Kelio Nr. 218 juosta
- AZ — AZ — Kelio Nr. 218 apsaugos zona

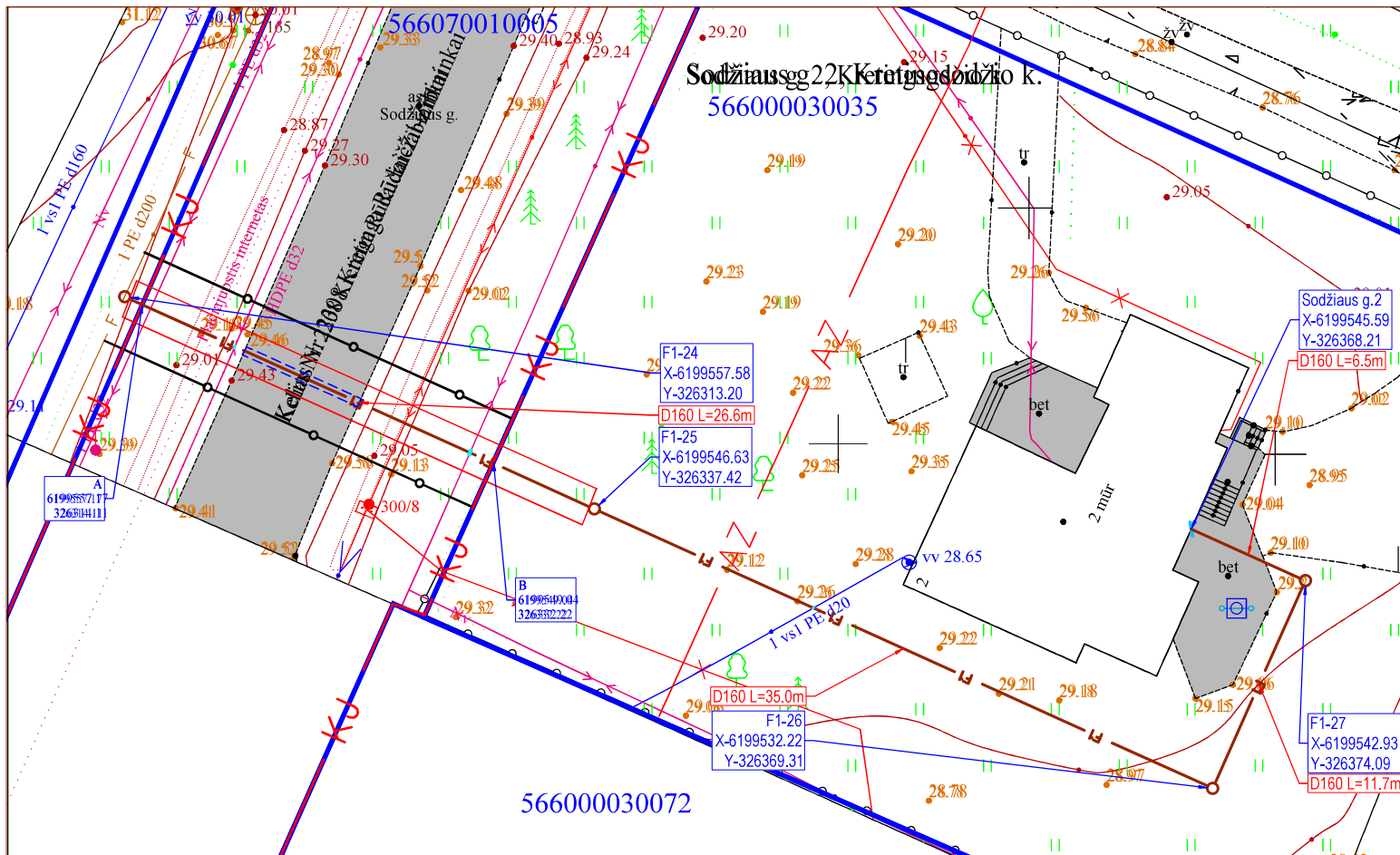
UAB „Kretingos vandenys“
SUDERINTA
Investicijų ir plėtros įžinėjimas



Pastaba.
Darbus vykdyti uždaru būdu neardant asfalto dangų Darbėnų pl. 2B, Padvarių k.

Kretingos rajono savivaldybės administracijos
vyriausiasis inžinierius

0	2024	Statybą leidžiančio dokumento gavimui, statybai		
Laida	Išleidimo data	Laidos statusas ir išleidimo priežastis, keitimo pavadinimas (priežastis) (jei taikoma)		
KVAL. PATV. DOK. NR.	MB "Amber Pro" Mob. 8654 74744 El. pašto adresas: egidijus@amberpro.eu	STATYBOS PROJEKTO PAVADINIMAS: GYVENAMAJŲ BŪSTŲ PRIJUNGIMO, PRIE ESAMOS CENTRALIZUOTOS BUTINIŲ NUOTEKŲ TVARKYMO SISTEMOS, MOKYKLOS G., PIRTIES G., SODŽIAUS G., KRETINGOS RAIŽO K., AKMENOS G., ALYŲŲ G., DARŽELIO G., LAUKŲ G., LIEPŲ G., KURMAIČIŲ K. IR ALKSNIŲ G. DARBŲŲ PL. 2B, PADVARIŲ K., LIEPŲ G., PERLŲ G., VYTAUTO G., PADVARIŲ K., KRETINGOS R. SAV., STATYBOS PROJEKTAS		
32706	PV	E. VALUTIS	DOKUMENTO PAVADINIMAS SKLYPO PLANAS SU PROJEKTUOJAMAIS NUOTEKŲ TINKLAIS DARBŲŲ PL. 2B, PADVARIŲ K., MI:250	
27308	PDV	E. VALUTIS		
KALBA	STATYTOJAS	DOKUMENTO ŽYMUO		
LT	UAB "KRETINGOS VANDENYS"	AP24-08-16-TDP-01		
			LAPAS	LAPŲ
			13	18

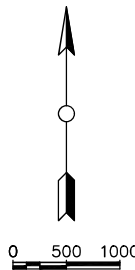


PASTABOS:

- Gyventojas, kuris nesinaudoja centralizuotais vandentiekio tinklais, pastačius buitinių nuotekų išvadą, buitinių nuotekų išleidžiamam kiekii apskaityti, privalo savo lėšomis įsirengti vandens apskaitos mazgą (VAM), ant hidroforo ar gręžinio.
- Prieš pradėdant vykdyti darbus, išsikviesti požemines komunikacijas aptarnaujančių įmonių atstovus, esamų komunikacijų nužymėjimui.
- Klojamo vamzdyno susikirtimo su esamomis komunikacijomis vietas ir esamų komunikacijų altitudes papildomai tikslinti vietoje.
- Žemės darbus, futliarų įrengimą vykdyti vadovaujantis įmonės statytojos taisyklėmis.
- Po klojamais vamzdžiais įrengiamas išlyginamasis sluoksnis taip, kad vamzdis atsiremtų vienodai. Svarbu suplūkti gruntą, kad būtų gauta reikiama šoninė atrama.
- Matmenys ir altitudes brėžinyje nurodytos metrais.
- Išlaikyti horizontalų atstumą su dujotiekio skirstymo sistemos tinklais ne mažiau kaip 1,0 m, o kertantis vertikalus atstumas ne mažiau kaip 0,3 m.
- Išlaikyti horizontalų ir vertikalių atstumus nuo susikirtimo komunikacijų remiantis STR 2.03.02:2005 "Gamybos, pramonės ir sandėliavimo statinių sklypų tvarkymas" 5 ir 6 priedais.
- Pažeistus drenažo tinklus nedelsiant atstatyti. Molinius drenažo vamzdžius pakeisti neperforuotais plastikiniiais vamzdžiais, kai rinktuvų trasas kerta naujai projektuojamų inžinerinių tinklų trasos. Keičiama po 5 metrus į abi puses nuo susikirtimo su tinklais taško. Po gatvėmis atstatymui naudoti "S" klasės vamzdžius.
- Esamas žemės paviršiaus dangas privaloma atstatyti į ne prastesnę nei esama būseną.

SUTARTINIAI ŽYMĖJIMAI:

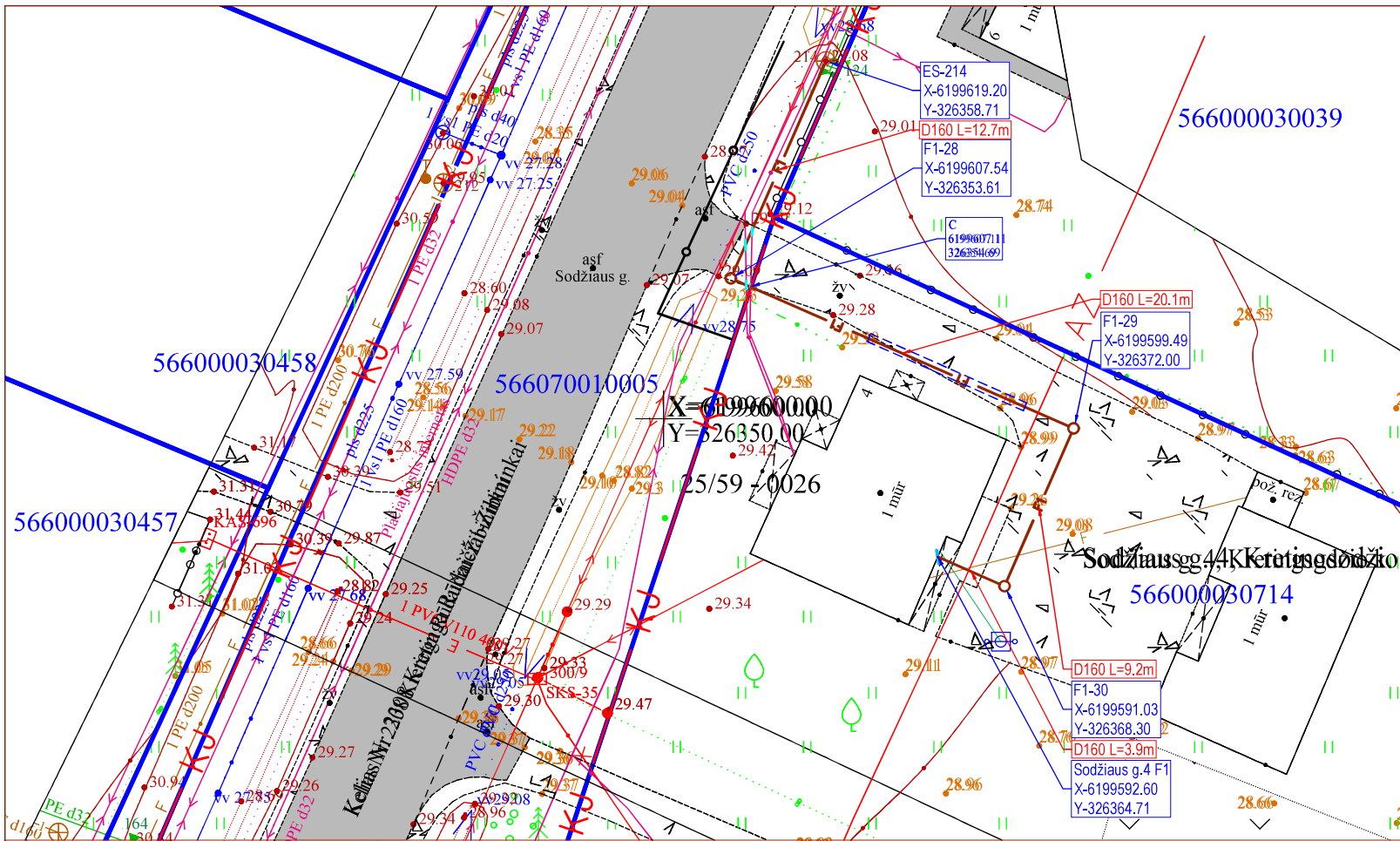
- F1 ————— Projektuojami buitinių nuotekų tinklai
- F ————— Esami buitinių nuotekų tinklai
- ← P1 → [F1-1] Projektuojami šuliniai, taškai, pasijungimai
- Sklypo riba
- [] Projektuojamas apsauginis dėklas
- [] Darbų zona vykdant darbus uždaru būdu
- Projektuojamų tinklų apsaugos zona
- KJ ————— Rajoninio kelio Nr. 2308 juosta
- AZ ————— Kelio Nr. 2308 apsaugos zona



UAB „Kretingos vandenys“
SUDERINTA
 Investicinių ir atliekų inžinerija
 2024-04-00 Der. Nr. IZ-1-2024-001
 gauti

[Signature]
 Kretingos rajono savivaldybės administracija
 vyriausiasis inžinierius

0	2024	Statybą leidžiančio dokumento gavimui, statybai	
Laida	Išleidimo data	Laidos statusas ir išleidimo priežastis, keitimo pavadinimas (priežastis) (jei taikoma)	
KVAL. PATV. DOK. NR.	MB "Amber Pro" Mob. 8654 74744 El pašto adresas: egidijus@amberpro.eu	STATINIO PROJEKTO PAVADINIMAS – GYVENAMŲJŲ BŪSTŲ PRIJUNGIMO, PRIE ESAMOS CENTRALIZUOTOS BUITINIŲ NUOTEKŲ TVARKYMO SISTEMOS, MOKYKLOS G., PIRTIES G., SODŽIAUS G., KRETINGOSODŽIO K., AKMENOS G., ALYŲ G., DARŽELIO G., LAUKŲ G., LIEPŲ G., KURMAIČIŲ K. IR RALSKNIO G. DARBŲ VIET., KASTONIŲ G., LIEPŲ G., PAVASARIO G., PERLUŲ G., VYTAUTO G., PADVARIŲ K., KRETINGOS R. SAV., STATYBOS PROJEKTAS	
32706	PV	E. VALUTIS	DOKUMENTO PAVADINIMAS SKLYPO PLANAS SU PROJEKTUOJAMAIS NUOTEKŲ TINKLAIS SODŽIAUS G. 2, KRETINGOSODŽIO K., M1:250
27308	PDV	E. VALUTIS	
KALBA	STATYTOJAS	DOKUMENTO ŽYMUO	
LT	UAB "KRETINGOS VANDENYS"	AP24-08-16-TDP-01	LAPAS LAPŲ 14 18



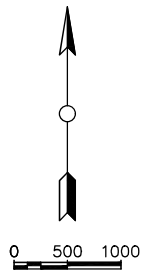
PASTABOS:

1. Gyventojas, kuris nesinaudoja centralizuotais vandentiekio tinklais, pastačius buitinių nuotekų išvadą, buitinių nuotekų išleidžiamam kiekiui apskaityti, privalo savo lėšomis įsirengti vandens apskaitos mazgą (VAM), ant hidroforo ar gręžinio.
2. Prieš pradėdamas vykdyti darbus, išsikviesti požemines komunikacijas aptarnaujančių įmonių atstovus, esamų komunikacijų nužymėjimui.
3. Klojamo vamzdžio susikirtimo su esamomis komunikacijomis vietas ir esamų komunikacijų altitudes papildomai tikslinti vietoje.
4. Žemės darbus, futliarų įrengimą vykdyti vadovaujantis įmonės statytojos taisyklėmis.
5. Po klojamais vamzdžiais įrengiamas išlyginamasis sluoksnis taip, kad vamzdis atsiremtų vienodai. Svarbu suplūkti gruntą, kad būtų gauta reikiama šoninė atrama.
6. Matmenys ir altitudės brėžinyje nurodytos metrais.
7. Išlaikyti horizontalų atstumą su dujotiekio skirstymo sistemos tinklais ne mažiau kaip 1,0 m, o kertantis vertikalus atstumas ne mažiau kaip 0,3 m.
8. Išlaikyti horizontalų ir vertikalus atstumus nuo susikirtimo komunikacijų remiantis STR 2.03.02:2005 "Gamybos, pramonės ir sandėliavimo statinių sklypų tvarkymas" 5 ir 6 priedais.
9. Pažeistus drenažo tinklus nedelsiant atstatyti. Molinius drenažo vamzdžius pakeisti neperforuotais plastikiniais vamzdžiais, kai rinktuvų trasas kerta naujai projektuojamų inžinerinių tinklų trasos. Keičiama po 5 metrus į abi puses nuo susikirtimo su tinklais taško. Po gatvėmis atstatymui naudoti "S" klasės vamzdžius.
10. Esamas žemės paviršius dangas privaloma atstatyti į ne prastesnę nei esama būseną.

SUTARTINIAI ŽYMĖJIMAI:

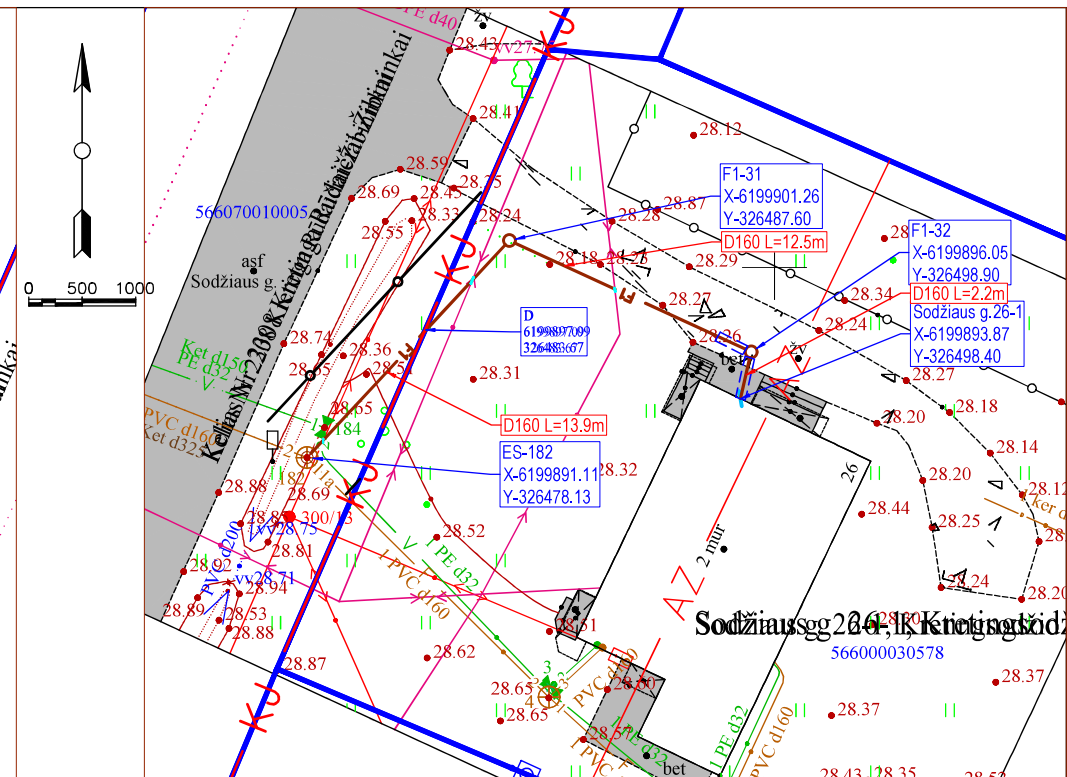
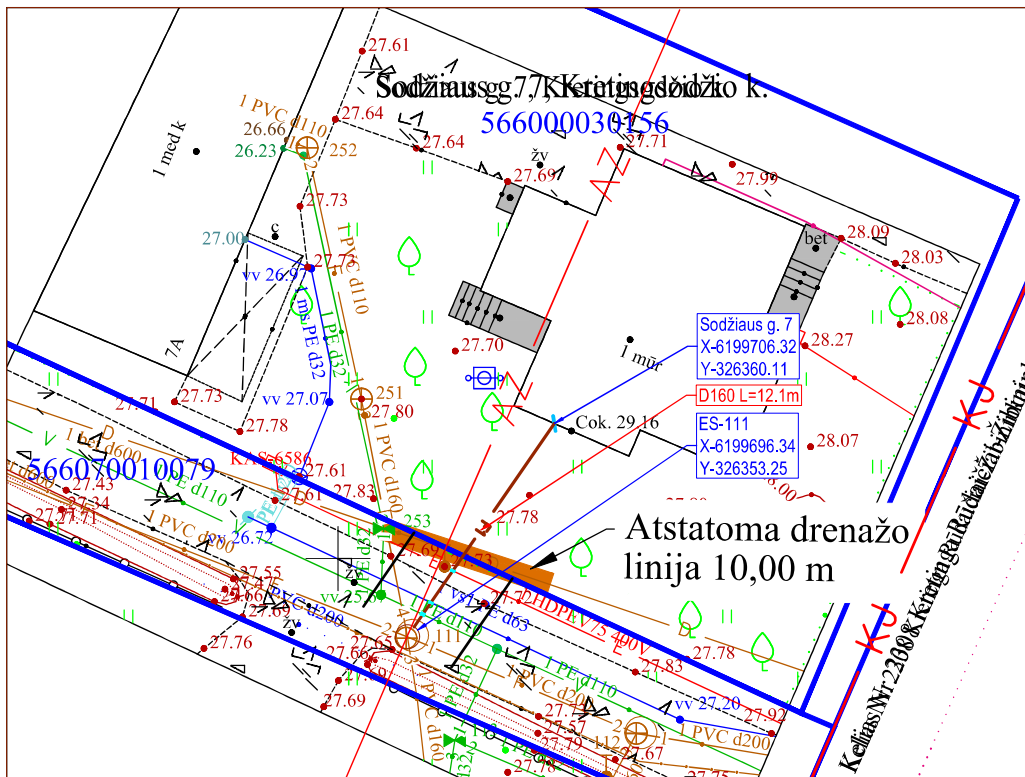
- Esami vandentiekio tinklai
- F1 Projektuojami buitinių nuotekų tinklai
- F Esami buitinių nuotekų tinklai
- P1 Projektuojami šuliniai, taškai, pasijungimai
- Sklypo riba
- Esama požeminė uždaroji sklendė
- Projektuojamų tinklų apsaugos zona
- Projektuojamas apsauginis dėklas
- KJ Rajoninio kelio Nr. 2308 juosta
- AZ Kelio Nr. 2308 apsaugos zona

UAB „Kretingos vandenys“
SUDERINTA
 2025-04-08 Der. Nr. NZ I sutikimui gauti



Kretingos rajono savivaldybės administracija
 vyriausiasis inžinierius

0	2024	Statybą leidžiančio dokumento gavimui, statybai			
Laida	Išleidimo data	Laidos statusas ir išleidimo priežastis, keitimo pavadinimas (priežastis) (jei taikoma)			
KVAL. PATV. DOK. NR.	 MB "Amber Pro" Mob: 8654 74744 El pašto adresas: egidijus@amberpro.eu	STATINIO PROJEKTO PAVADINIMAS - GYVENAMŲJŲ BŪSTŲ PRILUNGIMO, PRIE ESAMOS CENTRALIZUOTOS BUITINIŲ NUOTEKŲ TVARKYMO SISTEMOS, MOKYKLOS G., PIRTIES G., SODŽIAUS G., KRETINGOSODŽIO K., AKMIŅOS G., ALYVŲ G., DARŽELIO G., LAIŲU G., LIEPŲ G., KURMAIČIŲ K., IR ALEKSNIO G. DARBŲŲ PL. KAŠTONŲ G., LIEPŲ G., PAVASARIO G., BERLŲ G., VYTAUTO G., PADVARIŲ K., KRETINGOS R. SAV., STATYBOS PROJEKTAS			
32706	PV	E. VALUTIS	DOKUMENTO PAVADINIMAS SKLYPO PLANAS SU PROJEKTUOJAMAIS NUOTEKŲ TINKLAIS SODŽIAUS G. 4, KRETINGOSODŽIO K., M1:250	Laida	0
27308	PDV	E. VALUTIS		Lapas	15
KALBA	STATYTOJAS	DOKUMENTO ŽYMUO	LAPAS	LAPŲ	
LT	UAB "KRETINGOS VANDENYS"	AP24-08-16-TDP-01	15	18	



PASTABOS:

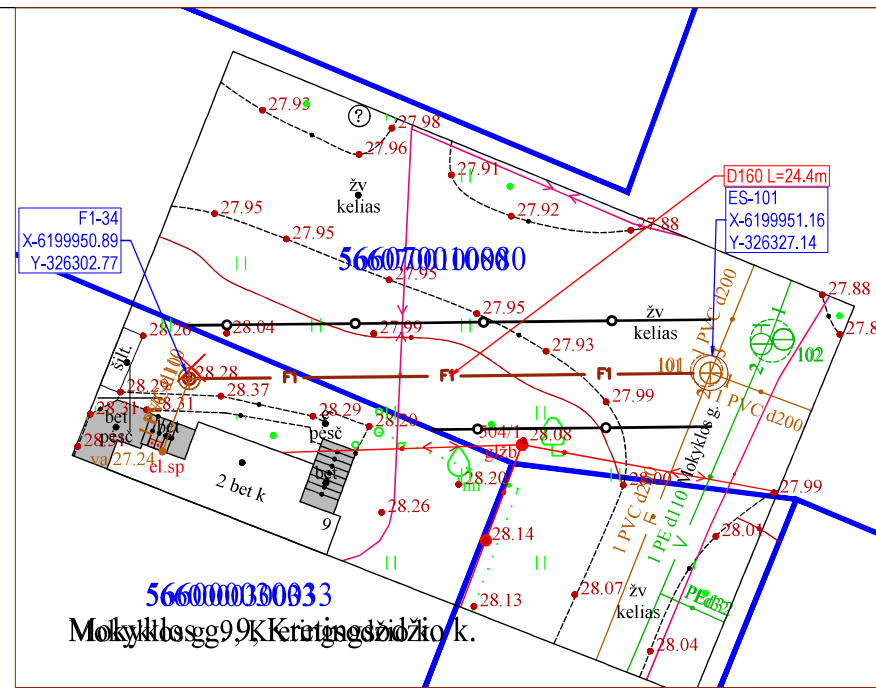
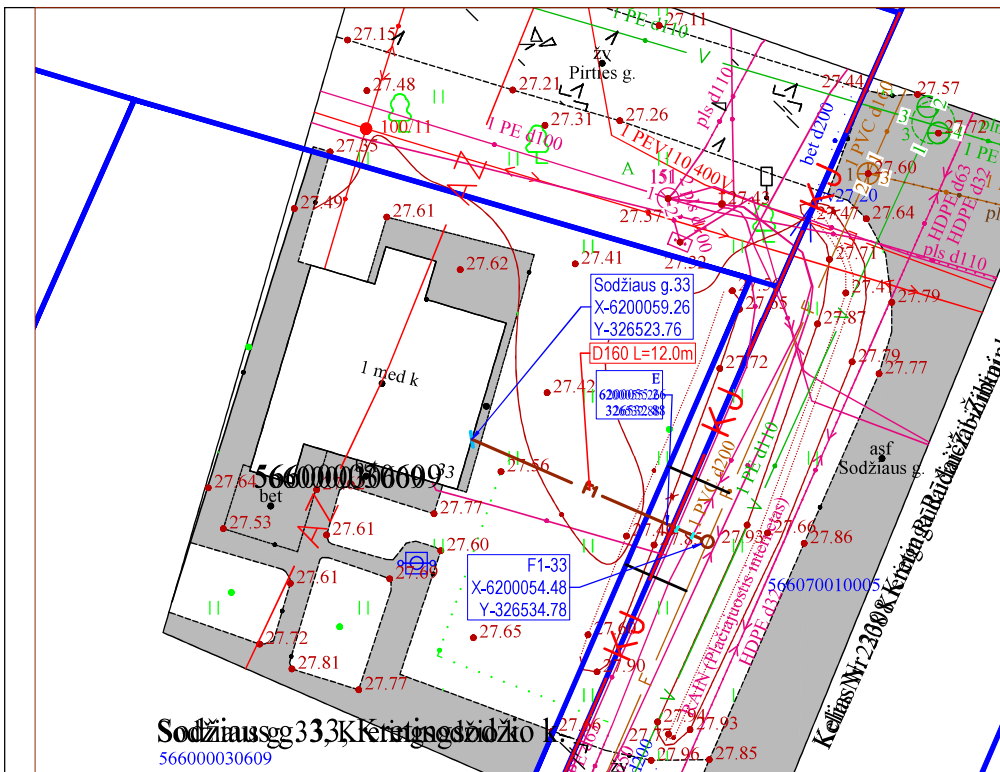
1. Gyventojas, kuris nesinaudoja centralizuotais vandentiekio tinklais, pastačius buitinių nuotekų išvadą, buitinių nuotekų išleidžiamam kiekiui apskaityti, privalo savo lėšomis įsirengti vandens apskaitos mazgą (VAM), ant hidroforo ar gręžinio.
2. Prieš pradėdami vykdyti darbus, išsikviesti požemines komunikacijas aptarnaujančių įmonių atstovus, esamų komunikacijų nužymėjimui.
3. Klojamo vamzdžio susikirtimo su esamomis komunikacijomis vietas ir esamų komunikacijų altitudes papildomai tikslinti vietoje.
4. Žemės darbus, futliarų įrengimą vykdyti vadovaujantis įmonės statytojos taisyklėmis.
5. Po klojamais vamzdžiais įrengiamas išlyginamasis sluoksnis taip, kad vamzdis atsiremtų vienodai. Svarbu suplūkti gruntą, kad būtų gauta reikiama šoninė atrama.
6. Matmenys ir altitudes brėžinyje nurodytos metrais.
7. Išlaikyti horizontalų atstumą su dujotiekio skirstymo sistemos tinklais ne mažiau kaip 1,0 m, o kertantis vertikalus atstumas ne mažiau kaip 0,3 m.
8. Išlaikyti horizontalų ir vertikalų atstumus nuo susikirtimo komunikacijų remiantis STR 2.03.02:2005 "Gamybos, pramonės ir sandėliavimo statinių sklypų tvarkymas" 5 ir 6 priedais.
9. Pažeistus drenažo tinklus nedelsiant atstatyti. Molinius drenažo vamzdžius pakeisti neperforuotais plastikiniais vamzdžiais, kai rinktuvų trasas kerta naujai projektuojamų inžinerinių tinklų trasos. Keičiama po 5 metrus į abi puses nuo susikirtimo su tinklais taško. Po gatvėmis atstatymui naudoti "S" klasės vamzdžius.
10. Esamas žemės paviršiaus dangas privaloma atstatyti į ne prastesnę nei esama būseną.

UAB „Kretingos vandenys“
SUDERINTA
Investicijų ir plėtros inžinierius

2023-U4-U8 Der. Nr. NŽ I SUTIKIMUI
gauti

- V — Esami vandentiekio tinklai
- F1 — Projektuojami buitinių nuotekų tinklai
- F — Esami buitinių nuotekų tinklai
- P1 — Projektuojami šuliniai, taškai, pasijungimai
- Sklypo riba
- Esama požeminė uždaroji sklendė
- Projektuojamas apsauginis dėklas
- Projektuojamų tinklų apsaugos zona
- KJ — Rajoninio kelio Nr. 2308 juosta
- AZ — Kelio Nr. 2308 apsaugos zona

0	2024	Statybą leidžiančio dokumento gavimui, statybai			
Laida	Išleidimo data	Laidos statusas ir išleidimo priežastis, keitimo pavadinimas (priežastis) (jei taikoma)			
KVAL. PATV. DOK. NR.	MB "Amber Pro" Mob. 8654 74744 El pašto adresas: egidijus@amberpro.eu	STATINIO PROJEKTO PAVADINIMAS – GYVENAMAJŲ BŪSTŲ PRIJUNGIMO, PRIE ESAMOS CENTRALIZUOTOS BUITINIŲ NUOTEKŲ TVARKYMO SISTEMOS, MOKYKLOS G., PIRTIES G., SODŽIAUS G., KRETINGOS SODŽIO K., AKMENOS G., ALYŲ G., DARŽELIO G., LAIKŲ G., LIEPŲ G., KURMAIČIŲ K. IR ALKSNIŲ G. DARBŲ ĮT. KASTONIŲ G., LIEPŲ G., PAVASARIO G., PERLŲ G., VYTAUTO G., PADVARIŲ K., KRETINGOS R. SAV. STATYBOS PROJEKTAS			
32706	PV	E. VALUTIS	DOKUMENTO PAVADINIMAS SKLYPO PLANAS SU PROJEKTUOJAMAIS NUOTEKU TINKLAIS SODŽIAUS G. 7, 26-1, KRETINGOS SODŽIO K., MI.250	Laida	0
27308	PDV	E. VALUTIS		LAPAS	LAPŲ
KALBA	STATYTOJAS	DOKUMENTO ŽYMUO	LAPAS	LAPŲ	
LT	UAB "KRETINGOS VANDENYS"	AP24-08-16-TDP-01	16	18	



Sodžiaus g. 33, Kretingos miesto k.
566000030609

Mokyklų sg. 9, Kretingos miesto k.
566000030833

PASTABOS:

- Gyventojas, kuris nesinaudoja centralizuotais vandentiekio tinklais, pastačius buitinių nuotekų išvada, buitinių nuotekų išleidžiamam kiekiui apskaityti, privalo savo lėšomis įsirengti vandens apskaitos mazgą (VAM), ant hidroforo ar gręžinio.
- Esamų išvadų vieta, gylį, diametrą ir medžiagiškumą tikslinti statybos metu.
- Prieš pradendant vykdyti darbus, išsikviesti požemines komunikacijas aptarnaujančių įmonių atstovus, esamų komunikacijų nužymėjimui.
- Klojamo vamzdžio susikirtimo su esamomis komunikacijomis vietas ir esamų komunikacijų altitudes papildomai tikslinti vietoje.
- Žemės darbus, futliarų įrengimą vykdyti vadovaujantis įmonės statytojos taisyklėmis.
- Po klojamais vamždžiais įrengiamas išlyginamasis sluoksnis taip, kad vamzdis atsiremtų vienodai. Svarbu suplūkti gruntą, kad būtų gauta reikiama šoninė atrama.
- Matmenys ir altitudės brėžinyje nurodytos metrais.
- Išlaikyti horizontalų atstumą su dujotiekio skirstymo sistemos tinklais ne mažiau kaip 1,0 m, o kertantis vertikalus atstumas ne mažiau kaip 0,3 m.
- Išlaikyti horizontalų ir vertikalų atstumus nuo susikirtimo komunikacijų remiantis STR 2.03.02:2005 "Gamybos, pramonės ir sandėliavimo statinių sklypų tvarkymas" 5 ir 6 priedais.
- Pažeistus drenažo tinklus nedelsiant atstatyti. Molinius drenažo vamždžius pakeisti neperforuotais plastikiniais vamždžiais, kai rinktuvų trasas kerta naujai projektuojamų inžinerinių tinklų trasos. Keičiama po 5 metrus į abi puses nuo susikirtimo su tinklais taško. Po gatvėmis atstatymui naudoti "S" klasės vamždžius.
- Esamas žemės paviršiaus dangas privaloma atstatyti į ne prastesnę nei esama būseną.

UAB „Kretingos vandenys“
SUDERINTA
Inžinieriaus parašas

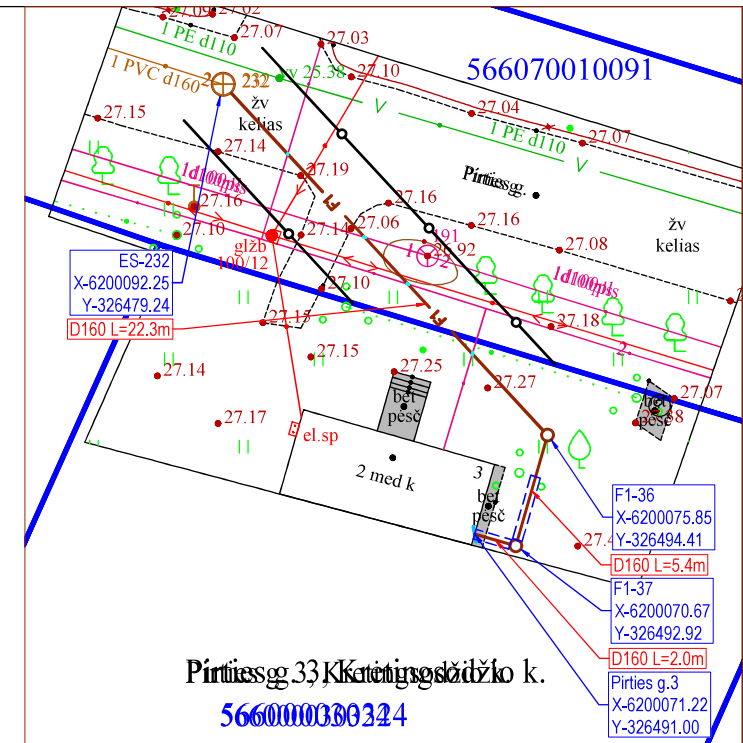
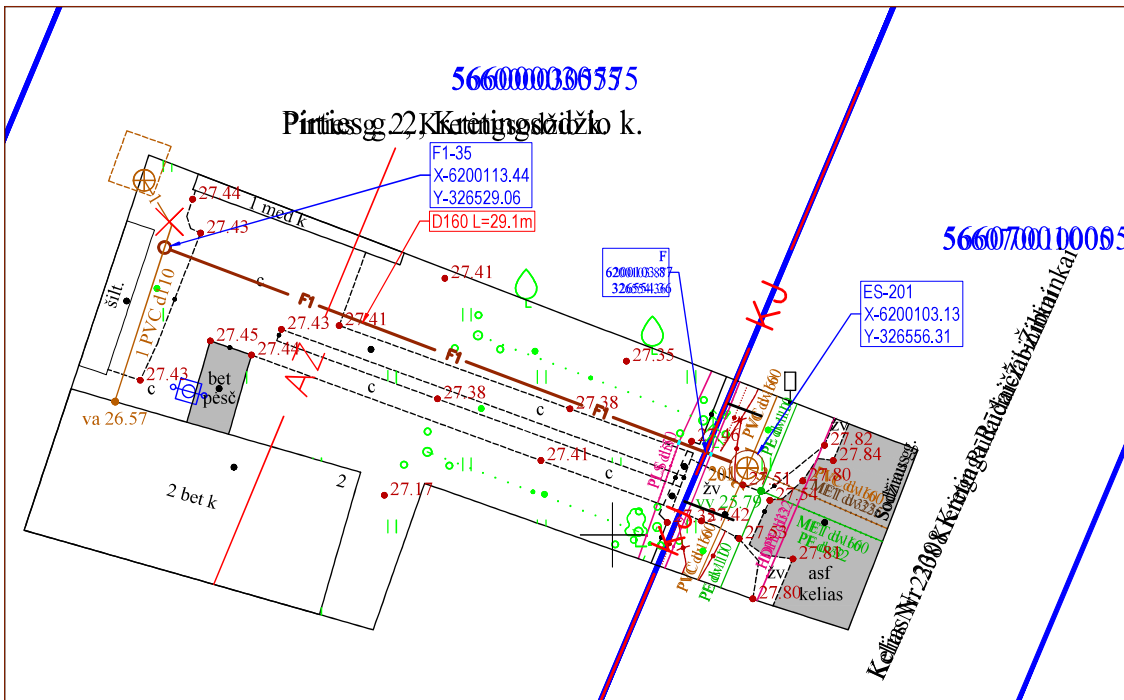
2025-04-08, Der. Nr. NZ I sutikimui gauti

SUTARTINIAI ŽYMĖJIMAI:

- Esami vandentiekio tinklai
- Projektuojami buitinių nuotekų tinklai
- Esami buitinių nuotekų tinklai
- Projektuojami šuliniai, taškai, pasijungimai
- Sklypo riba
- Projektuojamas apsauginis dėklas
- Projektuojamų tinklų apsaugos zona
- Naikinamas šulinys
- Rajoninio kelio Nr. 2308 juosta
- Kelio Nr. 2308 apsaugos zona

[Signature]
Kretingos rajono savivaldybės administracijos
vyriausiasis inžinierius

0	2024	Statybą leidžiančio dokumento gavimui, statybai		
Laida	Išleidimo data	Laidos statusas ir išleidimo priežastis, keitimo pavadinimas (priežastis) (jei taikoma)		
KVAL. PATV. DOK. NR.	 MB "Amber Pro" Mob. 8654 74744 El pašto adresas: egidijus@amberpro.eu	STATINIO PROJEKTO PAVADINIMAS – GYVENAMAJŲ BŪSTŲ PRIJUNGIMO, PRIE ESAMOS CENTRALIZUOTOS BUTINIŲ NUOTEKŲ TVARKYMO SISTEMOS, MOKYKLŲ G. G., PIRTIES G., SODŽIAUS G., KRETINGOSODŽIO K., AKMENOS G., ALYVŲ G., DARŽELIO G., LAIKŲ G., LIEPŲ G., KURMAIČIŲ K. IR ALKSNIŲ G. DARBŲŲ PL. KĄSTONŲ G., LIEPŲ G., PAVASARIO G., PERLŲ G., VYTAUTO G., PADVARIŲ K., KRETINGOS R. SAV., STATYBOS PROJEKTAS		
32706	PV	E. VALUTIS	DOKUMENTO PAVADINIMAS SKLYPO PLANAS SU PROJEKTUOJAMAIS NUOTEKŲ TINKLAIS SODŽIAUS G. 33, MOKYKLŲ G. 9, KRETINGOSODŽIO K., M1:250	
27308	PDV	E. VALUTIS		
KALBA	STATYTOJAS		DOKUMENTO ŽYMUO	
LT	UAB "KRETINGOS VANDENYS"		AP24-08-16-TDP-01	
			LAPAS	LAPŲ
			17	18



PASTABOS:

- Gyventojas, kuris nesinaudoja centralizuotais vandentiekio tinklais, pastačius buitinių nuotekų išvadą, buitinių nuotekų išleidžiamam kiekiui apskaityti, privalo savo lėšomis įsirengti vandens apskaitos mazgą (VAM), ant hidroforo ar grežinio.
- Esamų išvadų vieta, gylį, diametrą ir medžiagiškumą tikslinti statybos metu.
- Prieš pradėdamas vykdyti darbus, išsikviesti požemines komunikacijas aptarnaujančių įmonių atstovus, esamų komunikacijų nužymėjimui.
- Klojamo vamzdžio susikirtimo su esamomis komunikacijomis vietas ir esamų komunikacijų altitudes papildomai tikslinti vietoje.
- Žemės darbus, futlių įrengimą vykdyti vadovaujantis įmonės statytojos taisyklėmis.
- Po klojamais vamzdžiais įrengiamas išlyginamas sluoksnis taip, kad vamzdis atsiremtų vienodai. Svarbu suplūkti gruntą, kad būtų gauta reikiama šoninė atrama.
- Matmenys ir altitudės brėžinyje nurodytos metrais.
- Išlaikyti horizontalų atstumą su dujotiekio skirstymo sistemos tinklais ne mažiau kaip 1,0 m, o kertantis vertikalus atstumas ne mažiau kaip 0,3 m.
- Išlaikyti horizontalų ir vertikalų atstumus nuo susikirtimo komunikacijų remiantis STR 2.03.02:2005 "Gamybės, pramonės ir sandėliavimo statinių sklypų tvarkymas" 5 ir 6 priedais.
- Pažeistus drenazo tinklus nedelsiant atstatyti. Molinius drenazo vamzdžius pakeisti neperforuotais plastikiniais vamzdžiais, kai rinktuvų trasas kerta naujai projektuojamų inžinerinių tinklų trasos. Keičiama po 5 metrus į abi puses nuo susikirtimo su tinklais taško. Po gatvėmis atstatymui naudoti "S" klasės vamzdžius.
- Esamas žemės paviršiaus dangas privaloma atstatyti į ne prastesnę nei esama būseną.

UAB „Kretingos vandenys“
SUDERINTA

2025-04-08 Der. Nr. NZT sutikimui gauti

SUTARTINIAI ŽYMĖJIMAI:

- V — Esami vandentiekio tinklai
- F1 — Projektuojami buitinių nuotekų tinklai
- F — Esami buitinių nuotekų tinklai
- P1 — Projektuojami šuliniai, taškai, pasijungimai
- Sklypo riba
- Projektuojamas apsauginis dėklas
- Projektuojamų tinklų apsaugos zona
- F — Naikinami buitinių nuotekų tinklai
- KJ — Rajoninio kelio Nr. 2308 juosta
- AZ — Kelio Nr. 2308 apsaugos zona

[Handwritten signature]
 Kretingos rajono savivaldybės administracijos
 vyriausiasis inžinierius

0	2024	Statybą leidžiančio dokumento gavimui, statybai	
Laida	Išleidimo data	Laidos statusas ir išleidimo priežastis, keitimo pavadinimas (priežastis) (jei taikoma)	
KVAL. PATV. DOK. NR.	MB "Amber Pro" Mob. 8654 74744 El pašto adresas: egidjus@amberpro.eu	STATYBOS PROJEKTO PAVADINIMAS – GYVENAMAJŲ BŪSTŲ PRIJUNGIMO, PRIE ESAMOS CENTRALIZUOTOS BUTINIŲ NUOTEKŲ TVARKYMO SISTEMOS, MOKYKLOS G., PIRTIES G., SODŽIAUS G., KRETINGOSODŽIO K., AKMENOS G., ALYŲ G., DARŽELIO G., LAIKŲ G., LIEPŲ G., KURMAIČIŲ K. IR ALKSNIŲ G. DARBŲŲ TIL. KASTONIŲ G., LIEPŲ G., PAVASARIO G., PERLUŲ G., VYTAUTO G., PADVARIŲ K., KRETINGOS R. SAV., STATYBOS PROJEKTAS	
32706	PV	E. VALUTIS	DOKUMENTO PAVADINIMAS SKLYPO PLANAS SU PROJEKTUOJAMIS NUOTEKŲ TINKLAIS PIRTIES G. 2, 3, KRETINGOSODŽIO K., M1:250
27308	PDV	E. VALUTIS	
KALBA	STATYTOJAS	DOKUMENTO ŽYMUO	
LT	UAB "KRETINGOS VANDENYS"	AP24-08-16-TDP-01	LAPAS LAPŲ 18 18