






Statytojas (užsakovas):	Kretingos rajono savivaldybės administracija
Objektas	Klibių tvenkinio hidrotechninio statinio ir melioracijos sistemų atnaujinimas
Statinio naudojimo paskirtis:	Hidrotechniniai statiniai
Statybos rūšis:	Rekonstrukcija
Statinio kategorija:	Ypatingasis statinys
Statinio projekto rengimo etapas:	Techninis darbo projektas
Dalis:	Projektinių pasiūlymų dalis
Tomas:	I
Komplekso žymuo:	SR2023-269-TDP-PP
Laida	0

Kval. atest. nr.	Pareigos	Parašas	V. Pavardė
	Direktorius		K. Mickevičius
41314	Statinio projekto vadovas		G. Kazlauskas
41313	Statinio projekto dalies vadovas		G. Kazlauskas

PROJEKTO DOKUMENTŲ SUDĖTIES ŽINIARAŠTIS

Eil. Nr.	Bylos (segtuvo) žymuo	Laida	Pavadinimas	Pastabos
1.	SR2023-269-TDP-PP	0	Projektinių pasiūlymų dalis	
2.	SR2023-269-TDP-SOD	0	Statybos organizavimo dalis	
3.	SR2023-269-TDP-BD	0	Bendroji dalis	
4.	SR2023-269-TDP-SKND	0	Statybos skaičiuojamosios kainos nustatymo dalis	

BYLOS SUDĖTIES ŽINIARAŠTIS
DOKUMENTŲ SUDĖTIES ŽINIARAŠTIS

Dokumento žymuo	Lapų sk.	Laida	Dokumento Pavadinimas	Pastabos
SR2023-269-TDP-PP-PSZ	1	0	Projekto sudėties žiniaraštis	
SR2023-269-TDP-PP-BSZ	1	0	Bylos sudėties žiniaraštis	
SR2023-269-TDP-PP-AR	3	0	Bendrasis aiškinamasis raštas	
	2	0	Priedai (projekto rengimo užduotis, suderinimų sąrašas projekto derinimai, kvalifikacijos atestatai, registro duomenys, žemės sklypų planai ir kt.)	

BRĖŽINIŲ ŽINIARAŠTIS

Brėž. Nr.	Lapų sk.	Laida	Brėžinio pavadinimas ir žymuo	Pastabos
01	1	0	Planas, M 1:500 SR2023-269-TDP-PP-B-01	
02	1	0	Užtvankos planas ir pjūvis, M 1:100 SR2023-269-TDP-PP-B-02	

BENDRASIS AIŠKINAMASIS RAŠTAS

1. ĮVADAS

STATYTOJAS (UŽSAKOVAS): Kretingos rajono savivaldybės administracija

OBJEKTO ADRESAS: Klibių km, Kretingos seniūnija.

PROJEKTO RENGĖJAS: UAB „Inžinerinis projektavimas“, Panerių g. 64, Vilnius. El. paštas info@projektavimas.net, tel. +370-699-80116.

PROJEKTO VADOVAS: G. Kazlauskas

- Statybos rūšis – Rekonstrukcija
- Statinio paskirtis – Hidrotechniniai statiniai
- Statinio kategorija – Ypatingas statinys

Projektuojamo statinio vieta:



Geodezinius matavimus atliko UAB „Inžinerinis projektavimas“ geodezininkas Aivaras Mintauskas kvalifikacijos paž. Nr. 1GKV-1475.

2. PROJEKTO RENGIMO PAGRINDAS

Projektas parengtas toliau šiame skyriuje nurodytų dokumentų pagrindu.

2.1 Privalomieji ir dokumentai:

Statinio projektavimo (techninė) užduotis, statytojo reikalavimai;

2.2 Pagrindiniai normatyviniai dokumentai:

Lietuvos Respublikos statybos įstatymas;

Lietuvos Respublikos Aplinkos apsaugos įstatymas;

Lietuvos Respublikos žemės įstatymas;

Lietuvos Respublikos teritorijų planavimo įstatymas;

Lietuvos respublikos priešgaisrinės saugos įstatymas;

Lietuvos Respublikos atliekų tvarkymo įstatymas;

Lietuvos Respublikos nekilnojamojo kultūros paveldo apsaugos įstatymas

LR Vyriausybės 1992-05-12 nutarimu Nr. 343 „Specialiosios žemės ir miško naudojimo sąlygos“;

STR 1.01.02:2016 „Normatyviniai statybos techniniai dokumentai“;

STR 1.05.01:2017 „Statybą leidžiantys dokumentai. Statybos užbaigimas. Statybos sustabdymas. Savavališkos statybos padarinių šalinimas. Statybos pagal neteisėtai išduotą statybą leidžiantį dokumentą padarinių šalinimas“;

STR 1.02.01:2017 „Statybos dalyvių atestavimo ir teisės pripažinimo tvarkos aprašas“;

STR 1.01.03:2017 „Statinų klasifikavimas“;

STR 1.01.08:2002 „Statinio statybos rūšys“;

STR 1.04.04:2017 „Statinio projektavimas, projekto ekspertizė“;

STR 1.06.01:2016 „Statybos darbai. Statinio statybos priežiūra“;

STR 2.05.03:2003 „Statybinių konstrukcijų projektavimo pagrindai“;

STR 2.01.01(01):2005 „Esminiai statinio reikalavimai. Mechaninis patvarumas ir pastovumas“;

STR 2.01.01(2):1999 „Esminiai statinio reikalavimai. Gaisrinė sauga“;

STR 2.05.04:2003 „Poveikiai ir apkrovos“;

STR 1.01.04:2015 „Statybos produktų, neturinčių darniųjų techninių specifikacijų, eksploatacinių savybių pastovumo vertinimas, tikrinimas ir deklaravimas. Bandymų laboratorijų ir sertifikavimo įstaigų paskyrimas. Nacionaliniai techniniai įvertinimai ir techninio vertinimo paskyrimas ir paskelbimas“;

STR 1.03.01:2016 „Statybiniai tyrimai. Statinio avarija“

STR 1.04.02:2011 „Inžineriniai geologiniai ir geotechniniai tyrimai“;

STR 2.05.19:2005 „Inžinerinė hidrologija. Pagrindiniai skaičiavimų reikalavimai“;

LST 1516:2015 „Statinio projektas. Bendrieji formavimo reikalavimai“;

3. Esama padėtis

Rekonstruojamas hidrotechnikos statinys yra ant Burkštino upės, Klibių kaime, Kretingos rajone.

Burkštinas (arba Žemupis) – upė Vakarų Lietuvoje, Kretingos rajone; Akmenos kairysis intakas. Prasideda Aukškalvių miške, 1 km į vakarus nuo Žadeikių. Visą laiką teka į vakarus. Viduryje upė kerta Klaipėdos–Šiaulių geležinkelis. Įteka į Padvarių tvenkinį 35,1 km nuo Akmenos (Danės) žiočių. Upės ilgis – 11,4 km., Baseino plotas 36,6 km².

Rekonstruojamas hidrotechnikos statinys buvo pastatytas 1974 m. įrengiant žemių užtvanka ir pertekliaus vandens pralaidą. Patvenkus Burkštino upelį susiformavo Klibių tvenkinys, kurios paskirtis – Buitiniams- landšaftiniams poreikiams bei mėgėjiškai žvejybai.

Šiuo metu hidrotechnikos statinys yra prastos būklės.

Esamos perteklinio vandens pralaidos konstrukcijos aprtrupėjusios ir apsinešusios apnašomis. Esamos šiukšlių sulaikymo grotos patenkinamos būklės, šoniniai vertikalūs stypai, įrengti iš juostinio plieno, yra patenkinamos būklės, vietomis nutrupėję dažai. Viršutiniai horizontalūs įrengti iš armatūrinio plieno, dalis jų išsikraipę, dažai nutrupėję. Apžiūros tiltelis yra geros būklės, tiltelio g/b konstrukcija aprtrupėjusi vietomis atsidengusi armatūra. Apžiūros tiltelio turėklai per žemi, 80 cm aukščio. Užtvankos giluminis skydas neveikiantis, mechanizmas neveikiantis, surūdijęs. Aukštutinio bjefo šlaitų tvirtinimas neblogos būklės. Tvirtinimas nėra pakeltas ar išsikraipęs. Visas tvirtinimas apneštas žolėmis, sąmanomis ar sąnašomis, vandens judėjimo zonoje vietomis ištrupėjusios siūlės.

Žemutinio bjefo betoninės konstrukcijos aprtrupėjusios, apneštos, vietomis ištrupėjęs betonas, atsidengusi armatūra. Pratekėjimo vamzdžio tarpai tarp vamzdžių ištrupėję, vietomis paviršiai aprtrupėję. Žemutiniame bjefe esantys vandens nuvedimo latakai išsikraipę vietomis sulūžę.

Užtvankos nubėgimo kanalas kanalo dugnas ir šlaitai sutvirtintas akmenimis. Sutvirtinimas apgriuves. Užtvankos žemutinis bjefas ir nutekėjimo kanalas apaugęs krūmais ir menkaverčiais medžiais.

Užtvankos ketera įrengta iš žvyro, provėžuota, nėra suprofiluoto nuolydžio. Betoniniai sargšuliai išdėstyti per retai, kas 15 m.

3.1 Želdiniai

Šalia objekto auga įvairūs lapuočiai medžiai.

3.2 Vandens telkiniai

Rekonstrukcijos projektas yra rengiamas statiniui, kuris stovi ant Burkštino upelio.

3.3 Saugomų teritorijų tvarkymo ir apsaugos reikalavimai

Objektas nepapuola į jokias saugomas teritorijas.

4. SIŪLOMI PROJEKTINIAI SPRENDINIAI

4.1 Paruošiamieji darbai

Prieš pradėdant darbus siūlome pasižeminti vandens lygį vandenyje 1 m. nuo NPL (39.00 m) iki 38.00 m (LAS07), naudojant sifoninę laikiną pralaidą. Žemutiniame bjefe nutekėjimo kanalą ir užtvankos šlaitus išvalyti nuo sąnašų, nukirsti medžius ir sunaikinti kelmus, esant poreikiui suformuoti šlaitus.

4.2 Aukšutinio bjefo rekonstrukcijos darbai

Aukštutiniame bjefe siūlome pakeisti ar rekonstruoti dugninį skydą ir sraigtinį mechanizmą, metalinius paviršius nudažyti antikoroziniais dažais, šachtai pakeisti sulankstytas šiukšlių sulaikymo grotas, jas nudažyti antikoroziniais dažais. Šachtos ir tarnybinio gelžbetoninius ir paviršius padengti betono savybes gerinančiais R4 klasės mišiniais, tarnybiniam tilteliui, pakeisti esamus per žemus turėklus, rekonstruoti prieš tiltelį esančius laiptus. Metalinius paviršius paruošti dažymui ir nudažyti antikoroziniais dažais. Šlaitų tvirtinimui siūlome nuvalyti paviršius, ištrupėjimus užtaisyti C30/37 betonu.

4.3 Keteros ir pratekėjimo vamzdžio rekonstrukcija

Siūlome rekonstruoti užtvankos keterą papildomai įrengiant žvyro dangą ją suprofiluojant dvipusiu arba vienpusiu nuolydžiu, įrengti papildomus g/b sargšulius, juos nudažyti betonui skirtais dažais.

Pratekėjimo vamzdį siūlome rekonstruoti paviršių ir siūles nutepant betono savybes gerinančiais R4 klasės mišiniais.

4.4 Žemutinio bjefo rekonstrukcija

Žemutiniame bjefe siūlome gelžbetoninius ir paviršius padengti betono savybes gerinančiais R4 klasės mišiniais, nutekėjimo kanalo dugną ir šlaitus sutvirtinti akmenimis. Esamus paviršinio vandens nuvedimo latakus, pakeisti naujais. Ant žemutinio bjefo esančius laiptus siūlome rekonstruoti jiems užtaisant ištrupėjimus ir įrengiant standartus atitinkančius turėklus.

4.5 Baigiamieji darbai

Baigus darbus siūlome demontuoti esamą laikiną pralaidą, suplanuoti suardytus šlaitus bei juos apsėti žolių mišiniu, nušienauti žemutinio bjefo šlaitą.

Statybos darbų metu atsiradusios perdirbimui tinkamos atliekos perduodamos į atliekų perdirbimo įmones, Likusios, perdirbimui ir/ar antriniam panaudojimui netinkamos atliekos turi būti išvežamos į sąvartyną.

TVIRTINU:
Kretingos rajono savivaldybės administracijos
direktorius
Povilas Černeckis

**STATINIO PROJEKTAVIMO UŽDUOTIS
(TECHNINĖ UŽDUOTIS)**

I. BENDRA INFORMACIJA

1. STATYTOJAS (UŽSAKOVAS)	Kretingos rajono savivaldybė, kodas JAR registre 188715222, Savanorių 29A, 97111, Kretinga
2. STATINIO (OBJEKTO) PAVADINIMAS	Klibių tvenkinio hidrotechninio statinio ir melioracijos sistemų atnaujinimas
3. STATINIO ADRESAS	Klibių km, Kretingos seniūnija
4. NAUDOJIMO PASKIRTIS	1. Hidrotechnikos statinys 2. <i>Statinio statybos rūšis-statinio rekonstravimas</i>
5. STATINIO APIBŪDINIMAS, ESAMA PADĖTIS	Statinio savininkas ir naudotojas – Kretingos rajono savivaldybė. Identifikavimo kodas 20050023 Statinio sklypo kad. Nr. 5654
6. STATINIO PROJEKTO RENGIMO ETAPAS	Techninis darbo projektas
7. STATINIO KATEGORIJA	Ypatingas (STR 1.01.06:2013 „Ypatingi statiniai“)
8. STATYBOS RŪŠIS	Statinio rekonstravimas
9. LĖŠŲ POBŪDIS	Kretingos rajono savivaldybės lėšos

**II. PROJEKTAVIMO PASLAUGŲ APIMTIS, TRUKMĖ IR STATYTOJO (UŽSAKOVO)
PATEIKIAMY DUOMENYS**

10. PROJEKTAVIMO PASLAUGŲ APIMTIS	<p>Perkamų paslaugų apimtys:</p> <ul style="list-style-type: none"> ✓ Techninio darbo projekto parengimas; ✓ Atlikti tyrinėjimo darbus ir paruošti išvadas- rekomendacijas projektavimui; ✓ Projekto vykdymo priežiūra per visą statybos laikotarpį iki statybos užbaigimo akto ar deklaracijos apie statybos užbaigimą surašymo. <p>Tyrinėjimų tikslas: Nustatyti tvenkinio hidrotechnikos statinio, atskirų jo mazgų deformacijas, jas įvertinti ir pagal tyrinėjimo duomenis nustatyti reikiamas darbų apimtis statinio rekonstravimui. Pagal nustatytas darbų apimtis sudaryti preliminaras sąmatas darbų finansavimui.</p> <p>1.1. Topografiniai tyrinėjimai-tikslas nustatyti hidrotechnikos statinių, jų mazgų padėčių vietoje, nustatyti jų parametrus, nustatyti statinio elementų, vertikalių, pasvirusių ir horizontalių gabaritų atitikimus projektui (Priedamas planas, M1:500-1vnt);</p> <p>1.2. Batimetriniai tyrinėjimai- tikslas nustatyti tvenkinio gylis prie hidrotechnikos statinio;</p>
--------------------------------------	--

	<p>1.3. Inžinerinių tyrinėjimų tikslas-nustatyti esamų hidrotechnikos statinių, jų mazgų būklę, ją įvertinti. Nustatyti esamų požeminių komunikacijų ir jų elementų esamą stovį ir funkcionavimą. Taip pat nustatyti esamų g/b konstrukcijų elementų būklę, betono būklę.</p> <p>Techninis darbo projektas turi būti pakankamas Statytojo sumanymui suprasti, Projekto ekspertizei atlikti, statinio statybos skaičiuojamajai kainai nustatyti, statybą leidžiančiam dokumentui gauti, rangos darbams pirkti. Bendruoju atveju Techninis darbo projektas rengiamas vadovaujantis Lietuvos Respublikos statybos įstatymu, Melioracijos įstatymu STR 1.04.04:2017 „Statinio projektavimas, projekto ekspertizė“ STR 2.02.06:2004 „Hidrotechniniai statiniai. Pagrindinės nuostatos“, ir kitais Lietuvos Respublikoje galiojančiais hidrotechnikos ir melioracijos statinių projektavimą ir statybą reglamentuojančiais teisės aktais bei projektavimo užduotimi. Galimus tinkamus statinio rekonstravimo sprendinius ir su tuo susijusias statybinių inžinerinių (ir kitų) tyrinėjimų ir statinių statybos projektavimo darbų apimtis teikėjas, kaip kompetentingas savo srities žinovas, turi susiplanuoti ir numatyti.</p>
11. KITOS PASLAUGOS	<p>Pasiūlymo kainoje turi būti numatyti:</p> <ul style="list-style-type: none"> - inžinerinių geodezinių, topografinių tyrinėjimo dokumentų parengimas (statybos sklypo, inžinerinių tinklų ir susisiekimo komunikacijų trasų), ar, esant reikalui, jų papildymas, atnaujinimas, duomenų patikslinimas; - geologijos tyrimai (<i>jei reikalinga</i>), ataskaitų parengimas ir jų užregistravimas teisės aktų nustatyta tvarka Geologijos tarnyboje; - užsakymas ar atlikimas būtinų tyrimų, reikalingų konstrukcijų, inžinerinių sistemų būklei įvertinti, ir išvadų pateikimas. Projektas turi būti rengiamas jų pagrindu; - poveikio aplinkai vertinimo ataskaitos parengimas, vadovaujantis Lietuvos Respublikos planuojamos ūkinės veiklos poveikio aplinkai vertinimo įstatymo reikalavimais (kai reikalinga pagal teisės aktus); - informacijos apie pradėtą rengti projektą pateikimas reikiamoms institucijoms teisės aktų nustatyta tvarka; - atsakymų ir paaiškinimų per Statytojo nurodytą terminą į Teikėjų paklausimus (pagal parengtą Projektą) parengimas ir pateikimas Statytojui, vykdamas Rangovo ir Techninės priežiūros parinkimo procedūras; - nuolatinis (pagal poreikį) dalyvavimas pasitarimuose, statybos užbaigimo komisijos darbe, statybą kontroliuojančių institucijų patikrinimuose, tinkamas atstovavimas projekto rengėjui ir nuolatinis su projekto įgyvendinimu susijusių klausimų sprendimas rangos darbų laikotarpiu bei, esant poreikiui, garantiniu atliktų statybos darbų periodu; - atstovauti (dalyvauti susitikimuose (posėdžiuose, derinimuose ir kitose susitikimuose) užsakovo interesams dėl statinio statybos projekto santykiuose su statybos dalyviais, viešojo administravimo subjektais, inžinerinių tinklų (ar naudotojais), taip pat juridiniais ir fiziniiais asmenimis, kurių veiklos principus statybos srityje nustato Lietuvos Respublikos

	<p>statybos įstatymas;</p> <ul style="list-style-type: none"> - sutarties vykdymo metu Statytojas gali paprašyti Teikėjo pateikti peržiūrėti atliktus darbus ir patikrinti, ar darbai vykdomi pagal nustatytą kalendorinį darbų grafiką (inžineriniai ir kiti tyrinėjimai, patvirtinti priešprojektiniai sprendiniai); - projekto sprendiniai turi būti ekonomiškai pagrįsti ir racionalūs. Statinio projekte, techninėje specifikacijoje negali būti nurodytas konkretus modelis ar šaltinis, konkretus procesas ar prekės ženklas, patentas, tipai, konkreti kilmė ar gamyba, dėl kurių tam tikroms įmonėms ar tam tikriems produktams būtų sudarytos palankesnės sąlygos arba jie būtų atmesti. Toks nurodymas yra leistinas išimties tvarka, kai statinio statybos yra neįmanoma tiksliai ir suprantamai aprašyti ir apibūdinti. Šiuo atveju nurodymas pateikiamas įrašant žodžius „arba lygiavertis“; - projektinės dokumentacijos klaidų, neatitikimų normatyviniams dokumentams neatlygintinas taisymas per sutartyje nurodytą terminą. <p>Kiti reikalavimai:</p> <ul style="list-style-type: none"> - projekto vykdymo priežiūros paslaugas vykdyti remiantis STR 1.09.04:2007 „Statinio projekto vykdymo priežiūros tvarkos aprašas“ 24 punktu; - paslaugos teikėjas, prieš teikdamas pasiūlymą, privalo vietoje susipažinti su esama statinio būkle; - paslaugos teikėjas, privalo netrukdyti dirbti specialistams, atliekantiems darbus, vykdančioms techninę priežiūrą, Statytojo atstovams ir atsižvelgti į jų teikiamas pastabas ir teisėtus reikalavimus; - paslaugos teikėjas, vykdydamas paslaugas, privalo laikytis darbo saugos reikalavimų lankantis objekte; - teikėjas visus iškilusius klausimus ir problemas, susijusias su šioje techninėje užduotyje nustatytų tikslų ir užduočių vykdymu, turi spręsti savarankiškai (savo pastangomis), tačiau galutinius sprendimus priimti tik suderinus su Statytoju; - Statytojui raštu pareikalavus, po sutarties, kurios pagrindu buvo atlikti šioje techninėje užduotyje numatyti darbai, įvykdymo, perskaičiuoti statinio statybos skaičiuojamąją kainą (statinio projekto įgyvendinimo kainą) pagal einamųjų metų, kuriais numatoma statinio statybos pradžia, rinkos kainas, t.y. atsižvelgiant į rinkos kainų lygį skaičiuojamuoju – statinio projekto įgyvendinimo pradžios laikotarpiu.
12. PROJEKTAVIMO PASLAUGŲ TERMINAI	<ul style="list-style-type: none"> ✓ <i>Pradžia:</i> Statinio projektavimo pradžia laikoma projektavimo paslaugų sutarties įsigaliojimo diena arba kita diena, nurodyta projektavimo paslaugų sutartyje. ✓ <i>Trukmė (mėnesiai):</i> 4 (keturi) mėnesiai, pratęsimas ne ilgesniam kaip 2 (dviejų) mėnesių terminui.
13. STATYTOJO PATEIKIAMŲ DOKUMENTŲ SĄRAŠAS	<p>Statytojo pateikiami dokumentai (kopijos):</p> <ul style="list-style-type: none"> ✓ Pagal atskirą prašymą pagal poreikį.

III. PROJEKTAVIMO PASLAUGŲ TECHNINĖ SPECIFIKACIJA

14. STATINIO PROJEKTE TAIKOMA TEISĖ IR NORMATYVINIAI DOKUMENTAI	<p>Projektas rengiamas Lietuvos Respublikos Statybos įstatymu ir kitais Melioracijos įstatymais, reglamentuojančiais statinio saugos ir paskirties reikalavimus, teisės aktais, reglamentuojančiais esminius statinių reikalavimus (vieną, kelis ar visus) ir statinio techninius parametrus pagal statinių ar statybos produktų charakteristikų lygius ir klases, kitais teisės aktais, teritorijų planavimo ir normatyviniais statybos techniniais dokumentais, normatyviniais statinio saugos ir paskirties dokumentais.</p> <p>Pasikeitus įstatymų ir kitų teisės aktų, reglamentuojančių perkamas paslaugas, nuostatomis ir reikalavimams, teikėjas turi vykdyti sutartį pagal galiojančius teisės aktus, tačiau apie tai turi informuoti Statytoją.</p>
KITI REIKALAVIMAI	
15. KITI DERINIMAI, PROJEKTO EKSPERTIZĖS, STATYBOS LEIDIMO GAVIMAS	<p><i>Kiti derinimai:</i></p> <ul style="list-style-type: none"> ✓ pristatyti Projektą Statytojui iki sprendinių detalizavimo ir gauti jo suderinimą (priešprojektiniai sprendiniai patvirtinami ir įforminami protokolu); ✓ parengtą Techninį darbo projektą suderinti normatyvinių statybos dokumentų nustatyta tvarka su Statytoju ir su atitinkamomis valstybės ir savivaldybių institucijomis; ✓ projektinius siūlymus suderinti su Kretingos rajono savivaldybės atsakingu specialistu; ✓ Nacionalinės žemės tarnybos sutikimo gavimas projektuojant statybos darbus valstybės žemėje (esant poreikiui); ✓ statinio rodiklių pateikimas Statytojui patvirtinti; ✓ pagal STR 1.07.01:2010 „Statybą leidžiantys dokumentai“ suderinti Techninį darbo projektą su subjektais, įgaliotais tikrinti. <p><i>Projekto ekspertizė:</i></p> <p>Projekto ekspertizę užsako ir už ją apmoka Statytojas (Užsakovas).</p> <ul style="list-style-type: none"> ✓ Laiku ištaisyti netikslumus ir pašalinti pagrįstus techninio darbo projekto trūkumus, pateiktus ekspertizės išvadose. <p><i>Statybos leidimo gavimas:</i></p> <p>Vadovaujantis statybos techniniu reglamentu STR 1.07.01:2010 „Statybą leidžiantys dokumentai“ Teikėjas (Projektuotojas) apmoka ir gauna statybą leidžiantį dokumentą.</p> <ul style="list-style-type: none"> ✓ Projekto patalpinimas į Lietuvos Respublikos statybos leidimų ir statybos valstybinės priežiūros informacinę sistemą „Infostatyba“; ✓ Statybą leidžiančio dokumento Statytojo vardu gavimas.
16. PROJEKTO ĮFORMINIMAS	<p>Projektas įforminamas komplektuojamas ir perduodamas Statytojui LST 1516 „Statinio projektas. Bendrieji įforminimo reikalavimai“, STR 1.05.08:2003 „Statinio projekto architektūrinės ir konstrukcinės dalių brėžinių braižymo taisyklės ir grafiniai žymėjimai“, kitų reglamentų, standartų ir projektavimo darbų sutarties nustatyta tvarka.</p> <p>Visi projekto komplektai turi būti spalvoti, vienodi. Projekto bylos turi būti sukomplektuotos ir įrištos taip, kad būtų patogų vartoti, lapai neplyštų.</p>

<p>17. STATYTOJUI PATEIKIAMŲ PROJEKTO KOMPLEKTŲ SKAIČIUS</p>	<p>Po statybą leidžiančio dokumento gavimo:</p> <ul style="list-style-type: none"> ✓ 4 komplektai techninio darbo projekto (be sąmatų) popierine forma; ✓ 2 egzemplioriai darbų kiekių žiniaraščių (sudarytų bendroje sistemoje su nuoseklia įkainių numeracija) skaitmenine forma; ✓ 2 egzemplioriai statybos darbų sąmatinių skaičiavimų (sudarytų vadovaujantis STR 3.01.01:2002 Statinių statybos resursų poreikio skaičiavimo tvarka) popierine forma; ✓ 2 egzemplioriai (visų dalių), analogiškoms suformuotoms popierinėms byloms su skaitmeniniais parašais, skaitmenine forma. Kompiuterinėje laikmenoje įrašomos Projekto kopijos minimalus raiškos reikalavimas – 200 dpi. Formatas – privalomi: *.docx, *.xls, *.pdf, *.dwg (arba kiti projektavimo programų failai); kiti galimi formatai: *.jpg, *.gif, *.tif, *.png, *.rtf. <p>Iki projekto ekspertizės Teikėjas (Projektuotojas) pateikia Statytojui 1 egzempliorių techninės dokumentacijos popierine forma ir 1 egzempliorių skaitmenine forma.</p>
--	---

Pastaba: Techninės užduoties pridedami dokumentai yra neatskiriama Techninės užduoties dalis.

DETALŪS METADUOMENYS

Dokumento sudarytojas (-ai)	Kretingos rajono savivaldybė
Dokumento pavadinimas (antraštė)	HTS Klibiai, projektavimas su tyrinėjimais
Dokumento registracijos data ir numeris	2023-07-18 Nr. D8-1687
Dokumento gavimo data ir dokumento gavimo registracijos numeris	-
Dokumento specifikacijos identifikavimo žymuo	ADOC-V1.0
Parašo paskirtis	Tvirtinimas
Parašą sukūrusio asmens vardas, pavardė ir pareigos	Povilas Černeckis Direktorius
Parašo sukūrimo data ir laikas	2023-07-17 20:59
Parašo formatas	Trumpalaikio galiojimo (XAdES-T)
Laiko žymoje nurodytas laikas	2023-07-19 00:06
Informacija apie sertifikavimo paslaugų teikėją	EID-SK 2016
Sertifikato galiojimo laikas	2021-02-23 14:34 - 2026-02-22 23:59
Parašo paskirtis	Registravimas
Parašą sukūrusio asmens vardas, pavardė ir pareigos	Jovita Grikpėdienė Specialistas (-ė)
Parašo sukūrimo data ir laikas	2023-07-18 14:01
Parašo formatas	Trumpalaikio galiojimo (XAdES-T)
Laiko žymoje nurodytas laikas	2023-07-18 14:01
Informacija apie sertifikavimo paslaugų teikėją	EID-SK 2016
Sertifikato galiojimo laikas	2023-01-27 15:14 - 2028-01-26 23:59
Informacija apie būdus, naudotus metaduomenų vientisumui užtikrinti	-
Pagrindinio dokumento priedų skaičius	0
Pagrindinio dokumento priedamų dokumentų skaičius	0
Programinės įrangos, kuria naudojantis sudarytas elektroninis dokumentas, pavadinimas	Elpako v.20230713.1
Informacija apie elektroninio dokumento ir elektroninio (-ių) parašo (-ų) tikrinimą (tikrinimo data)	Tikrinant dokumentą nenustatyta jokių klaidų (2023-07-19)
Elektroninio dokumento nuorašo atspausdinimo data ir ją atspausdinęs darbuotojas	2023-07-19 nuorašą suformavo Eglė Mažonaitė-Zavackė
Paieškos nuoroda	-
Papildomi metaduomenys	-

SSVA

STATYBOS SEKTORIAUS
VYSTYMO AGENTŪRA

Viešoji įstaiga Statybos sektoriaus vystymo agentūra, Linkmenų g. 28-1, LT-08217 Vilnius

KVALIFIKACIJOS ATESTATAS

Nr. 41314

Gvidas Kazlauskas

A.k. 39105011151

Suteikta teisė eiti ypatingojo statinio projekto vadovo ir ypatingojo statinio projekto vykdymo priežiūros vadovo pareigas.

Statiniai: inžineriniai tinklai (vandentiekio, nuotekų šalinimo), hidrotechnikos statiniai.

Direktorius

Aidas Vaičiulis

Išduotas 2023 m. gegužės 4 d.

Pirmą kartą išduotas 2023 m. gegužės 4 d.

Kvalifikacijos atestatų registras skelbiamas www.ssva.lt

SSVA

STATYBOS SEKTORIAUS
VYSTYMO AGENTŪRA

Viešoji įstaiga Statybos sektoriaus vystymo agentūra, Linkmenų g. 28-1, LT-08217 Vilnius

KVALIFIKACIJOS ATESTATAS

Nr. 41313

Gvidas Kazlauskas

A.k. 39105011151

Suteikta teisė eiti ypatingojo statinio projekto dalies vadovo ir ypatingojo statinio projekto dalies vykdymo priežiūros vadovo pareigas.

Statiniai: inžineriniai tinklai (vandentiekio, nuotekų šalinimo), hidrotechnikos statiniai.

Projekto dalys: konstrukcijų, susisiekimo, vandentiekio ir nuotekų šalinimo, pasirengimo statybai ir statybos darbų organizavimo, statybos skaičiuojamosios kainos nustatymo.

Direktorius

Aidas Vaičiulis

Išduotas 2023 m. gegužės 4 d.

Pirmą kartą išduotas 2023 m. gegužės 4 d.

Kvalifikacijos atestatų registras skelbiamas www.ssva.lt

**ĮSAKYMAS
DĖL PROJEKTO VADOVO PASKYRIMO**

2023-09-11 Nr. PV-851
Vilnius

Vadovaudamasis LR Statybos įstatymu (1996 m. kovo 19 d. Nr. I-1240) projekto vadovu skiriu Gvidą Kazlauską, atestato Nr. 41314, šiam objektui:

1.	Klibių tvenkinio hidrotechninio statinio ir melioracijos sistemų rekonstravimo techninis projektas.
----	---

Direktorius Karolis Mickevičius



(parašas)

Susipažinau, Gvidas Kazlauskas



(parašas)

Projekto vadovo kontaktai:
Gvidas Kazlauskas
mob.: +370 656 09297
el.p.: gvidas@projektavimas.net

**VALSTYBĖS ĮMONĖ REGISTRŲ CENTRAS**

Lvivo g. 25-101, 09320 Vilnius, tel. (8 5) 2688 262, el. p. info@registrucentras.lt
Duomenys kaupiami ir saugomi Juridinių asmenų registre, kodas 124110246

NEKILNOJAMOJO TURTO REGISTRO DUOMENŲ BAZĖS IŠRAŠAS

2023-09-12 09:42:25

1. Nekilnojamojo turto registre įregistruotas turtas:

Registro Nr.: **44/581745**
Registro tipas: **Žemės sklypas**
Sudarymo data: **2006-05-12**
Kretingos r. sav., Kretingos sen., Klibių k.

2. Nekilnojamieji daiktai:

2.1.

Žemės sklypas
Kretingos r. sav., Kretingos sen., Klibių k.
Unikalus daikto numeris: **4400-0856-4304**
Žemės sklypo kadastro numeris ir kadastro vietovės
pavadinimas: **5654/0001:325 Padvarių k.v.**
Daikto pagrindinė naudojimo paskirtis: **Vandens ūkio**
Žemės sklypo naudojimo būdas: **Bendrojo naudojimo vandens telkiniai**
Žemės sklypo plotas: **5.9000 ha**
Vandens telkinių plotas: **5.8500 ha**
Kitos žemės plotas: **0.0500 ha**
Matavimų tipas: **Žemės sklypas suformuotas atliekant preliminarinius matavimus**
Kadastro duomenų nustatymo data: **2005-05-10**

3. Daikto priklausiniai iš kito registro: įrašų nėra**4. Nuosavybė:**

4.1.

Nuosavybės teisė
Savininkas: **VIRGINIJA LAUKIENĖ, gim. 1955-10-03**
Daiktas: **9700/59000 žemės sklypo Nr. 4400-0856-4304, aprašyto p. 2.1.**
Įregistravimo pagrindas: **2006-05-05 Apskritis viršinininko sprendimas Nr. 13829**
2006-05-05 Apskritis viršinininko įsakymas Nr. 13.6-2159
Įrašas galioja: **Nuo 2006-07-04**

4.2.

Nuosavybės teisė
Savininkas: **LIETUVOS RESPUBLIKA, a.k. 111105555**
Daiktas: **49300/59000 žemės sklypo Nr. 4400-0856-4304, aprašyto p. 2.1.**
Įregistravimo pagrindas: **2006-05-05 Apskritis viršinininko įsakymas Nr. 13.6-2159**
Įrašas galioja: **Nuo 2006-06-05**

5. Valstybės ir savivaldybių žemės patikėjimo teisė:

5.1.

Valstybinės žemės patikėjimo teisė
Patikėtinis: **Nacionalinė žemės tarnyba prie Aplinkos ministerijos, a.k. 188704927**
Daiktas: **49300/59000 žemės sklypo Nr. 4400-0856-4304, aprašyto p. 2.1., 4.2.**
Įregistravimo pagrindas: **Žemės įstatymo pakeitimo ir papildymo įstatymas Nr. XI-912, 2010 m. birželio 18 d.**
Įrašas galioja: **Nuo 2010-07-01**

6. Kitos daiktinės teisės: įrašų nėra**7. Juridiniai faktai: įrašų nėra****8. Žymos:**

8.1.

Teritorija, kurioje taikomos SŽNS, neįregistruota Nekilnojamojo turto registre: kelių apsaugos zonos (III skyrius, antrasis skirsnis)
Daiktas: **žemės sklypas Nr. 4400-0856-4304, aprašytas p. 2.1.**
Įregistravimo pagrindas: **2019-06-06 Lietuvos Respublikos specialiųjų žemės naudojimo sąlygų įstatymas Nr. XIII-2166**
2019-12-19 Lietuvos Respublikos žemės ūkio ministro įsakymas Nr. 3D-711
Plotas: **0.26 ha**
Įrašas galioja: **Nuo 2023-01-01**

8.2.

Teritorija, kurioje taikomos SŽNS, neįregistruota Nekilnojamojo turto registre: elektros tinklų apsaugos zonos (III skyrius, ketvirtasis skirsnis)
Daiktas: **žemės sklypas Nr. 4400-0856-4304, aprašytas p. 2.1.**
Įregistravimo pagrindas: **2019-06-06 Lietuvos Respublikos specialiųjų žemės naudojimo sąlygų įstatymas Nr. XIII-2166**
2019-12-19 Lietuvos Respublikos žemės ūkio ministro įsakymas Nr. 3D-711
Plotas: **0.10 ha**
Įrašas galioja: **Nuo 2023-01-01**

8.3.

Teritorija, kurioje taikomos SŽNS, neįregistruota Nekilnojamojo turto registre: kultūros paveldo objektų ir vietovių teritorijos, jų apsaugos zonos (V skyrius, pirmasis skirsnis)
Daiktas: **žemės sklypas Nr. 4400-0856-4304, aprašytas p. 2.1.**
Įregistravimo pagrindas: **2019-06-06 Lietuvos Respublikos specialiųjų žemės naudojimo sąlygų įstatymas Nr. XIII-2166**
2019-12-19 Lietuvos Respublikos žemės ūkio ministro įsakymas Nr. 3D-711
Plotas: **0.40 ha**
Įrašas galioja: **Nuo 2023-01-01**

- 8.4. Teritorija, kurioje taikomos SŽNS, neįregistruota Nekilnojamojo turto registre:
paviršiniai vandens telkiniai (VI skyrius, šeštasis skirsnis)
Daiktas: žemės sklypas Nr. 4400-0856-4304, aprašytas p. 2.1.
Įregistravimo pagrindas: 2019-06-06 Lietuvos Respublikos specialiųjų žemės naudojimo sąlygų įstatymas
Nr. XIII-2166
2019-12-19 Lietuvos Respublikos žemės ūkio ministro įsakymas Nr. 3D-711
Plotas: 5.90 ha
Įrašas galioja: Nuo 2023-01-01
- 8.5. Teritorija, kurioje taikomos SŽNS, neįregistruota Nekilnojamojo turto registre:
paviršinių vandens telkinių pakrantės apsaugos juostos (VI skyrius, aštuntasis
skirsnis)
Daiktas: žemės sklypas Nr. 4400-0856-4304, aprašytas p. 2.1.
Įregistravimo pagrindas: 2019-06-06 Lietuvos Respublikos specialiųjų žemės naudojimo sąlygų įstatymas
Nr. XIII-2166
2019-12-19 Lietuvos Respublikos žemės ūkio ministro įsakymas Nr. 3D-711
Įrašas galioja: Nuo 2023-01-01
- 8.6. Teritorija, kurioje taikomos SŽNS, neįregistruota Nekilnojamojo turto registre:
paviršinių vandens telkinių apsaugos zonos (VI skyrius, septintasis skirsnis)
Daiktas: žemės sklypas Nr. 4400-0856-4304, aprašytas p. 2.1.
Įregistravimo pagrindas: 2019-06-06 Lietuvos Respublikos specialiųjų žemės naudojimo sąlygų įstatymas
Nr. XIII-2166
2019-12-19 Lietuvos Respublikos žemės ūkio ministro įsakymas Nr. 3D-711
Įrašas galioja: Nuo 2023-01-01

9. Teritorijos, kuriose taikomos SŽNS, įrašytos į NTK kadastro duomenų byloje įrašytų duomenų pagrindu: įrašų nėra

10. Daikto registravimas ir kadastro žymos:

- 10.1. Kadastro duomenų tikslinimas (daikto registravimas)
Daiktas: žemės sklypas Nr. 4400-0856-4304, aprašytas p. 2.1.
Įregistravimo pagrindas: 2008-12-09 Raštas Nr. R5-1136-(1.7)
Įrašas galioja: Nuo 2009-01-14

11. Duomenys apie įregistruotas teritorijas, kuriose taikomos specialiosios žemės naudojimo sąlygos:

- 11.1. Teritorijos pavadinimas: Elektros tinklų apsaugos zonos (III skyrius, ketvirtasis skirsnis)
Teritorijos unikalus numeris: 100145361
Įregistravimo pagrindas: Lietuvos Respublikos energetikos ministerija; 2021-10-25 Įsakymas dėl Kretingos
elektros tinklų teritorijų plano patvirtinimo Nr. 1-274
Įregistravimo data: 2021-12-15
Žemės sklypo plotas, patenkantis į Teritoriją: 1076 kv. m, nuo 2023-01-04

12. Registro pastabos ir nuorodos: įrašų nėra

13. Kita informacija: įrašų nėra

14. Informacija apie duomenų sandoriui tikslinimą: įrašų nėra

Dokumentą atspausdino

TOMAS ZUPKA

**VALSTYBĖS ĮMONĖ REGISTRŲ CENTRAS**

Lvivo g. 25-101, 09320 Vilnius, tel. (8 5) 2688 262, el. p. info@registrucentras.lt
Duomenys kaupiami ir saugomi Juridinių asmenų registre, kodas 124110246

NEKILNOJAMOJO TURTO REGISTRO DUOMENŲ BAZĖS IŠRAŠAS

2023-09-12 09:41:43

1. Nekilnojamojo turto registre įregistruotas turtas:

Registro Nr.: **44/2239892**
Registro tipas: **Žemės sklypas**
Sudarymo data: **2018-06-13**
Kretingos r. sav., Kretingos sen., Klibių k.

2. Nekilnojamieji daiktai:

2.1.

Žemės sklypas
Kretingos r. sav., Kretingos sen., Klibių k.
Unikalus daikto numeris: **4400-5035-4546**
Žemės sklypo kadastro numeris ir kadastro vietovės pavadinimas: **5654/0001:694 Padvarių k.v.**
Daikto pagrindinė naudojimo paskirtis: **Kita**
Žemės sklypo naudojimo būdas: **Susisiekimo ir inžinerinių tinklų koridorių teritorijos**
Žemės sklypo plotas: **0.3772 ha**
Žemės ūkio naudmenų plotas viso: **0.2659 ha**
iš jo: ariamos žemės plotas: **0.2659 ha**
Kelių plotas: **0.0644 ha**
Vandens telkinių plotas: **0.0020 ha**
Kitos žemės plotas: **0.0449 ha**
Žemės ūkio naudmenų našumo balas: **24.0**
Matavimų tipas: **Žemės sklypas suformuotas atliekant kadastrinius matavimus**
Vidutinė rinkos vertė: **3520 Eur**
Vidutinės rinkos vertės nustatymo data: **2017-10-27**
Vidutinės rinkos vertės nustatymo būdas: **Masinis vertinimas**
Kadastro duomenų nustatymo data: **2017-10-27**

3. Daikto priklausiniai iš kito registro: įrašų nėra**4. Nuosavybė:**

4.1.

Nuosavybės teisė
Savininkas: **LIETUVOS RESPUBLIKA, a.k. 111105555**
Daiktas: **žemės sklypas Nr. 4400-5035-4546, aprašytas p. 2.1.**
Įregistravimo pagrindas: **2018-05-16 Nacionalinės žemės tarnybos teritorinio skyriaus vedėjo sprendimas Nr. 14SK-435-(14.14.110.)**
Įrašas galioja: **Nuo 2018-06-13**

5. Valstybės ir savivaldybių žemės patikėjimo teisė:

5.1.

Valstybinės žemės patikėjimo teisė
Patikėtinis: **Nacionalinė žemės tarnyba prie Aplinkos ministerijos, a.k. 188704927**
Daiktas: **žemės sklypas Nr. 4400-5035-4546, aprašytas p. 2.1.**
Įregistravimo pagrindas: **2018-05-16 Nacionalinės žemės tarnybos teritorinio skyriaus vedėjo sprendimas Nr. 14SK-435-(14.14.110.)**
Įrašas galioja: **Nuo 2018-06-13**

6. Kitos daiktinės teisės:

6.1.

Kelio servitutas - teisė važiuoti transporto priemonėmis, naudotis pėsčiųjų taku, varyti galvijus (tarnaujantis)
Daiktas: **žemės sklypas Nr. 4400-5035-4546, aprašytas p. 2.1.**
Įregistravimo pagrindas: **2018-05-16 Nacionalinės žemės tarnybos teritorinio skyriaus vedėjo sprendimas Nr. 14SK-435-(14.14.110.)**
Plotas: **0.0644 ha**
Įrašas galioja: **Nuo 2018-06-13**

7. Juridiniai faktai:

7.1.

Sudaryta panaudos sutartis
Panaudos gavėjas: **KRETINGOS RAJONO SAVIVALDYBĖ, a.k. 111106657**
Daiktas: **žemės sklypas Nr. 4400-5035-4546, aprašytas p. 2.1.**
Įregistravimo pagrindas: **2018-09-17 Panaudos sutartis Nr. 14SUN-37-(14.14.56.)/V7-63**
Plotas: **0.3772 ha**
Įrašas galioja: **Nuo 2018-09-28**
Terminas: **Nuo 2018-09-17 iki 2117-09-17**

8. Žymos:

8.1.

Teritorija, kurioje taikomos SŽNS, neįregistruota Nekilnojamojo turto registre: paviršinių vandens telkinių pakrantės apsaugos juostos (VI skyrius, aštuntasis skirsnis)
Daiktas: **žemės sklypas Nr. 4400-5035-4546, aprašytas p. 2.1.**
Įregistravimo pagrindas: **2019-06-06 Lietuvos Respublikos specialiųjų žemės naudojimo sąlygų įstatymas Nr. XIII-2166**
2019-12-19 Lietuvos Respublikos žemės ūkio ministro įsakymas Nr. 3D-711
Plotas: **0.3539 ha**
Įrašas galioja: **Nuo 2023-01-01**

- 8.2. Teritorija, kurioje taikomos SŽNS, neįregistruota Nekilnojamojo turto registre: paviršinių vandens telkinių apsaugos zonos (VI skyrius, septintasis skirsnis)
 Daiktas: Žemės sklypas Nr. 4400-5035-4546, aprašytas p. 2.1.
 Įregistravimo pagrindas: 2019-06-06 Lietuvos Respublikos specialiųjų žemės naudojimo sąlygų įstatymas Nr. XIII-2166
 2019-12-19 Lietuvos Respublikos žemės ūkio ministro įsakymas Nr. 3D-711
 Plotas: 0.3772 ha
 Įrašas galioja: Nuo 2023-01-01
- 8.3. Teritorija, kurioje taikomos SŽNS, neįregistruota Nekilnojamojo turto registre: elektros tinklų apsaugos zonos (III skyrius, ketvirtasis skirsnis)
 Daiktas: Žemės sklypas Nr. 4400-5035-4546, aprašytas p. 2.1.
 Įregistravimo pagrindas: 2019-06-06 Lietuvos Respublikos specialiųjų žemės naudojimo sąlygų įstatymas Nr. XIII-2166
 2019-12-19 Lietuvos Respublikos žemės ūkio ministro įsakymas Nr. 3D-711
 Plotas: 0.1489 ha
 Įrašas galioja: Nuo 2023-01-01
- 8.4. Teritorija, kurioje taikomos SŽNS, neįregistruota Nekilnojamojo turto registre: kelių apsaugos zonos (III skyrius, antrasis skirsnis)
 Daiktas: Žemės sklypas Nr. 4400-5035-4546, aprašytas p. 2.1.
 Įregistravimo pagrindas: 2019-06-06 Lietuvos Respublikos specialiųjų žemės naudojimo sąlygų įstatymas Nr. XIII-2166
 2019-12-19 Lietuvos Respublikos žemės ūkio ministro įsakymas Nr. 3D-711
 Plotas: 0.0577 ha
 Įrašas galioja: Nuo 2023-01-01

9. Teritorijos, kuriose taikomos SŽNS, įrašytos į NTK kadastro duomenų byloje įrašytų duomenų pagrindu: įrašų nėra

10. Daikto registravimas ir kadastro žymos:

- 10.1. Kadastrinius matavimus atliko (kadastro žyma)
 LORETA LANKUTIENĖ
 Daiktas: Žemės sklypas Nr. 4400-5035-4546, aprašytas p. 2.1.
 Įregistravimo pagrindas: 2014-09-11 Kvalifikacijos pažymėjimas Nr. 2M-M-2108
 2017-10-27 Nekilnojamojo daikto kadastro duomenų byla
 Įrašas galioja: Nuo 2018-06-13
- 10.2. Suformuotas naujas (daikto registravimas)
 Daiktas: Žemės sklypas Nr. 4400-5035-4546, aprašytas p. 2.1.
 Įregistravimo pagrindas: 2017-10-27 Nekilnojamojo daikto kadastro duomenų byla
 2018-05-16 Nacionalinės žemės tarnybos teritorinio skyriaus vedėjo sprendimas Nr. 14SK-435-(14.14.110.)
 Įrašas galioja: Nuo 2018-06-13

11. Duomenys apie įregistruotas teritorijas, kuriose taikomos specialiosios žemės naudojimo sąlygos:

- 11.1. Teritorijos pavadinimas: Elektros tinklų apsaugos zonos (III skyrius, ketvirtasis skirsnis)
 Teritorijos unikalus numeris: 100143334
 Įregistravimo pagrindas: Lietuvos Respublikos energetikos ministerija; 2021-10-25 Įsakymas dėl Kretingos elektros tinklų teritorijų plano patvirtinimo Nr. 1-274
 Įregistravimo data: 2021-12-14
 Žemės sklypo plotas, patenkantis į Teritoriją: 297 kv. m, nuo 2023-01-04
- 11.2. Teritorijos pavadinimas: Elektros tinklų apsaugos zonos (III skyrius, ketvirtasis skirsnis)
 Teritorijos unikalus numeris: 100145361
 Įregistravimo pagrindas: Lietuvos Respublikos energetikos ministerija; 2021-10-25 Įsakymas dėl Kretingos elektros tinklų teritorijų plano patvirtinimo Nr. 1-274
 Įregistravimo data: 2021-12-15
 Žemės sklypo plotas, patenkantis į Teritoriją: 902 kv. m, nuo 2023-01-04
- 11.3. Teritorijos pavadinimas: Kelių apsaugos zonos (III skyrius, antrasis skirsnis)
 Teritorijos unikalus numeris: 100393497
 Įregistravimo pagrindas: Lietuvos Respublikos susisiekimo ministerija; 2023-04-05 Valstybinės reikšmės kelių apsaugos zonų nustatymo planas Kretingos rajono savivaldybėje Nr. 3-161
 Įregistravimo data: 2023-04-18
 Žemės sklypo plotas, patenkantis į Teritoriją: 561 kv. m, nuo 2023-04-18
- 11.4. Teritorijos pavadinimas: Elektros tinklų apsaugos zonos (III skyrius, ketvirtasis skirsnis)
 Teritorijos unikalus numeris: 100108598
 Įregistravimo pagrindas: Lietuvos Respublikos energetikos ministerija; 2021-10-25 Įsakymas dėl Kretingos elektros tinklų teritorijų plano patvirtinimo Nr. 1-274
 Įregistravimo data: 2021-11-15
 Žemės sklypo plotas, patenkantis į Teritoriją: 31 kv. m, nuo 2023-01-04
- 11.5. Teritorijos pavadinimas: Elektros tinklų apsaugos zonos (III skyrius, ketvirtasis skirsnis)
 Teritorijos unikalus numeris: 100114658
 Įregistravimo pagrindas: Lietuvos Respublikos energetikos ministerija; 2021-10-25 Įsakymas dėl Kretingos elektros tinklų teritorijų plano patvirtinimo Nr. 1-274
 Įregistravimo data: 2021-11-18
 Žemės sklypo plotas, patenkantis į Teritoriją: 115 kv. m, nuo 2023-01-04

12. Registro pastabos ir nuorodos: įrašų nėra

13. Kita informacija: įrašų nėra

14. Informacija apie duomenų sandoriui tikslinimą: įrašų nėra

Dokumentą atspausdino

TOMAS ZUPKA

Apie įvykį praneškite telefonu 19111
Skambinant iš užsienio +370 5 249 1911Serija, Nr., metai PCAD06 01417 / 2023
Series, No., year

Draudikas ADB „Compensa Vienna Insurance Group“, Ukmergės g. 280, LT-06115 Vilnius, Tel. 19111

Apie įvykį praneškite telefonu 19111, skambinant iš užsienio +370 5 249 1911

Įmonės kodas 304080146, PVM mokėtojo kodas LT100009653718, registruota VI Registru centras juridinių asmenų registre 2015-08-11
SEB BANKAS, AB, banko kodas 70440, a.s. Nr. LT237044060001247492, SWEDBANK, AB, banko kodas 73000, a.s. Nr. LT107300010000024999, LŪMINOR BANK, AB, banko kodas 40100, a.s. Nr. LT732140030000013077

VILNIUS 2023-04-04	Liudijimo tipas / Type of policy: Pratęstas / Renewed (Pratęstas liudijimas Nr./ Renewed policy No.: PCAD06 00842) Sutarties tipas / Type of agreement: Fiksuoto periodo / Fixed term								
DRAUDIMO LAIKOTARPIS / Period of insurance:	NUO / From: 2023-04-10 00:00 IKI / To: 2024-04-09 24:00								
DRAUDIMO GRUPĖ / Insurance group:	Bendrosios civilinės atsakomybės draudimas								
DRAUDIMO RŪŠIS / Insurance type:	Statinio projektuotojo civilinės atsakomybės privalomasis draudimas								
DRAUDIMO Taisyklės / Insurance rules:	Apdrausta pagal Statinio projektuotojo civilinės atsakomybės privalomojo draudimo taisyklės (patvirtintos Lietuvos Banko valdybos 2012-10-23 nutarimu Nr. 03-255, paskelbtos leidinyje Valstybės žinios, 2012-11-06, publikacijos Nr. 128-6459, įsigaliojusios nuo 2012-11-07), su vėlesniais pakeitimais.								
DRAUDĖJAS / Policyholder:	UAB "INŽINERINIS PROJEKTAVIMAS"								
ĮMONĖS KODAS / Enterprise code:	223973140								
PVM MOKĖTOJO KODAS / VAT registration No:									
ADRESAS / Address:	Panerių g. 64, LT-03160, Vilnius, Lietuva								
DRAUDIMO OBJEKTAI / Object of Insurance:	Draudėjo turiniai interesai, susiję su Draudėjo civiline atsakomybe už žalą padarytą tretiesiems asmenims dėl netinkamai suprojektuoto statinio, kurio projektai ar jų dalys: 1) buvo perduoti užsakovams draudimo sutarties galiojimo laikotarpiu; 2) ir kurių projektavimo darbų rangos sutartys buvo pasirašytos po statinio projektuotojo civilinės atsakomybės privalomojo draudimo sutarties įsigaliojimo dienos.								
TAIKOMA TEISĖ / Governing law:	Lietuvos Respublikos								
DRAUDIMO SUMOS / Sum Insured:									
Vienam draudžiamajam įvykiui / Any one insured event:	289.600,00 EUR								
Visam Draudimo sutarties galiojimo laikotarpiui / Aggregate Limit:	289.600,00 EUR								
Besalyginė išskaita kiekvienam draudžiamajam įvykiui / Unconditional deductible amount for each and every claim:	2.900,00 EUR								
VISA DRAUDIMO ĮMOKA / Total insurance premium:	495,00 EUR								
Draudimo liudijimas turi visus privalomus PVM sąskaitai-faktūrai rekvizitus ir yra laikomas PVM sąskaita-faktūra / The insurance policy has all the details of the VAT invoice and is treated as the VAT invoice. Draudimo įmokos PVM neapmokestinamos (LR PVM įst. 27 str.) / Insurance premiums are not charged with VAT tax (LR VAT law 27 clause).									
MOKĖJIMO TERMINAI / Terms of payment:									
SUMOS / Sums:	<table><thead><tr><th>2023-04-10</th><th>2023-07-10</th><th>2023-10-10</th><th>2024-01-10</th></tr></thead><tbody><tr><td>123,75 EUR</td><td>123,75 EUR</td><td>123,75 EUR</td><td>123,75 EUR</td></tr></tbody></table>	2023-04-10	2023-07-10	2023-10-10	2024-01-10	123,75 EUR	123,75 EUR	123,75 EUR	123,75 EUR
2023-04-10	2023-07-10	2023-10-10	2024-01-10						
123,75 EUR	123,75 EUR	123,75 EUR	123,75 EUR						

PAPILDOMOS SĄLYGOS / Additional provisions:

Bet kokie šiame dokumente esantys taisymai yra niekiniai ir negalioja / Any corrections in this document are null and void.

DRAUDIKAS / INSURER

Draudikas neužtikrins draudimo apsaugos, nemokės draudimo išmokų, neteiks kitų paslaugų, jei tai prieštarauja bet kokioms tarptautinėms sankcijoms (finansinėms, ekonominėms, prekybos ir kt.), pagal Jungtinių Tautų, Europos Sąjungos, Jungtinių Amerikos Valstijų, Jungtinės Karalystės, Lietuvos Respublikos (jei tai neprieštarauja nacionaliniams įstatymams) įgaliotų institucijų teisės aktus ir sprendimus.

ADB „Compensa Vienna Insurance Group“
Pardavimų departamento vadovas
DANIUS BALVINASDraudimo sutartis sudaryta tarpininkaujant /
The insurance contract is concluded through:

ANDRIUS BIČKUS, tel. 868353593, 868353593, el. p. andrius.bickus@compensa.lt

Draudiko atstovo Vardas Pavardė, spaudas bei parašas / Name, surname, stamp and signature of the representative/representative

DRAUDĖJAS / POLICYHOLDER

Pasirašydamas ir/ar sumokėdamas (-a) draudimo įmoką ar pirmąją jos dalį (kai įmoka mokama dalimis) patvirtina, kad draudėjas:

- prieš sudarant draudimo sutartį su draudimo sutarties sąlygomis bei taisyklėmis buvo supažindintas, jų turinys jam aiškus, jų kopija gavo ir joms pritaria,
- susipažino su Privatumo politika dėl asmens duomenų tvarkymo <https://www.compensa.lt/privatumo-politika-privatiems>,
- visa draudimo liudijime, jo prieduose bei prašyme sudaryti draudimo sutartį (jei jis pildomas) nurodyta informacija yra teisinga ir tiksliai,
- sutinka sudaryti draudimo sutartį nurodytomis sąlygomis,
- atsisakė nustatyti poreikius kitiems draudimo produktams.

UAB "INŽINERINIS PROJEKTAVIMAS", įmonės kodas: 223973140

Draudėjo (jo atstovo) Vardas, Pavardė, parašas (draudimo sutartį sudarant elektroninių ryšių priemonėmis, ji galioja be Draudėjo parašo)

Statinio projektuotojo civilinės atsakomybės privalomojo draudimo liudijimas**Serija, Nr., metai PCAD06 01417 / 2023**
Series, No., year

Draudikas ADB „Compensa Vienna Insurance Group“, Ukmergės g. 280, LT-06115 Vilnius, Tel. 19111

Apie įvykį praneškite telefonu 19111, skambinant iš užsienio +370 5 249 1911

Įmonės kodas 304080146, PVM mokėtojo kodas LT100009653718, registruota VĮ Registru centras juridinių asmenų registre 2015-08-11
SEB BANKAS, AB, banko kodas 70440, a.s. Nr. LT237044060001247492, SWEDBANK, AB, banko kodas 73000, a.s. Nr. LT107300010000024999, LUMINOR BANK, AB, banko kodas 40100, a.s. Nr. LT732140030000013077

1. Draudikas ir draudėjas susitaria, kad Statinio projektuotojo civilinės atsakomybės privalomojo draudimo taisyklių 11 punkte numatytas šalių nustatytas laikotarpis yra 5 metai.
 2. Draudėjas pasirašydamas arba apmokėdamas draudimo sutartį, aiškiai ir vienareikšmiškai pareiškia, kad jam nėra pareikšti jokie reikalavimai ir/ar pretenzijos dėl vykdomos veiklos, taip pat draudėjui nėra žinomos jokios aplinkybės dėl kurių gali būti pareikšti tokie reikalavimai ir / ar pretenzijos dėl vykdomos veiklos. Šio pareiškimo atitikimas tikrovei yra esminė sąlyga, kuriai esant draudikas sutinka sudaryti šią draudimo sutartį. Paaiškėjus, kad šis pareiškimas neatitinka tikrovei, tai yra laikoma esminiu draudimo sutarties sąlygų pažeidimu, kuriam esant draudikui neatsiranda jokia piniginė prievolė, įskaitant prievolę mokėti draudimo išmoką.
 3. Pagal šią draudimo sutartį bei Statinio projektuotojo civilinės atsakomybės privalomojo draudimo taisyklių, patvirtintų 2012 m. spalio 23 d. nr. O3-225, 30 punktą, rizikos padidėjimu laikomi projektavimo darbai susiję su Tiltų ir/ar tunelių projektavimu; Branduolinių ir atominių statinių projektavimu; Oro uostų projektavimu; Uostų, upių, užtvankų ir priplaukų projektavimu; Chemijos ir /ar naftos gamyklų projektavimu; Kasyklų, požeminių ar povandeninių darbų projektavimu.
- Už šios draudimo sutarties sudarymą draudimo produktų platintojas/Draudiko darbuotojas iš Draudiko gaus komisinį atlygį, kuris yra sudedamoji draudimo įmokos dalis.

DRAUDIKAS / INSURER

Draudikas neužtikrins draudimo apsaugos, nemokės draudimo išmoku, neteiks kitų paslaugų, jei tai prieštarauja bet kokioms tarptautinėms sankcijoms (finansinėms, ekonominėms, prekybos ir kt.), pagal Jungtinių Tautų, Europos Sąjungos, Jungtinių Amerikos Valstijų, Jungtinės Karalystės, Lietuvos Respublikos (jei tai neprieštarauja nacionaliniams įstatymams) įgaliotų institucijų teisės aktus ir sprendimus.

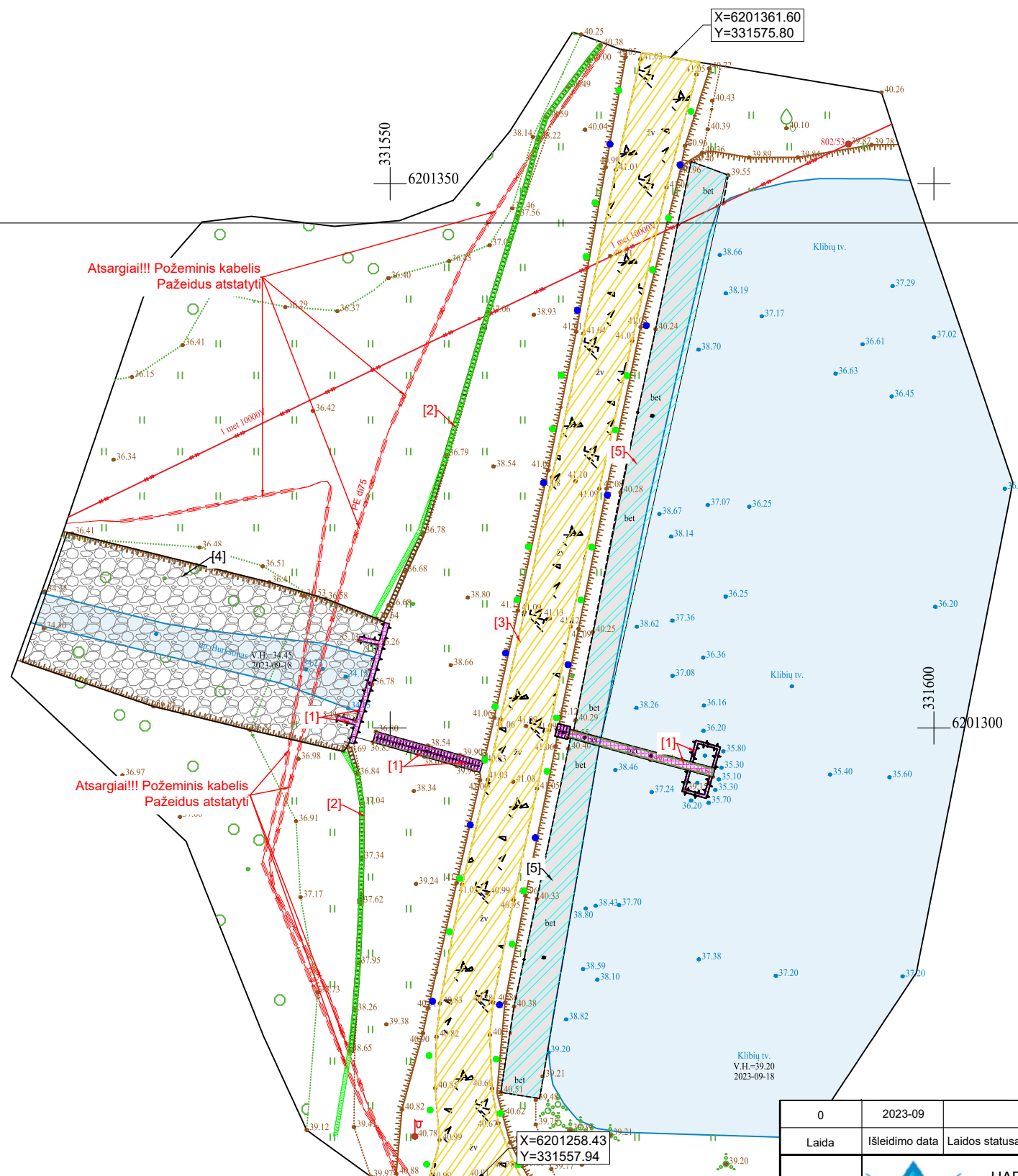
ADB „Compensa Vienna Insurance Group“

Pardavimų departamento vadovas**DAINIUS BALVINAS****Draudimo sutartis sudaryta tarpininkaujant /****The insurance contract is concluded through:****ANDRIUS BIČKUS, tel. 868353593, 868353593, el. p. andrius.bickus@compensa.lt**Draudiko atstovo Vardas Pavardė, spaudas bei parašas / Name, surname, stamp and signature of the representative of the representative**DRAUDĖJAS / POLICYHOLDER**

Pasirašydamas ir/ar sumokėdamas (-a) draudimo įmoką ar pirmąją jos dalį (kai įmoka mokama dalimis) patvirtina, kad draudėjas:

- prieš sudarant draudimo sutartį su draudimo sutarties sąlygomis bei taisyklėmis buvo supažindintas, jų turinys jam aiškus, jų kopija gavo ir joms pritaria,
- susipažino su Privatumo politika dėl asmens duomenų tvarkymo <https://www.compensa.lt/privatumo-politika-privatiems>,
- visa draudimo liudijime, jo prieduose bei prašyme sudaryti draudimo sutartį (jei jis pildomas) nurodyta informacija yra teisinga ir tiksliai,
- sutinka sudaryti draudimo sutartį nurodytomis sąlygomis,
- atsisakė nustatyti poreikius kitiems draudimo produktams.

UAB "INŽINERINIS PROJEKTAVIMAS", įmonės kodas: 223973140Draudėjo (jo atstovo) Vardas, Pavardė, parašas (draudimo sutartį sudarant elektroninių ryšių priemonėmis, ji galioja be Draudėjo parašo)

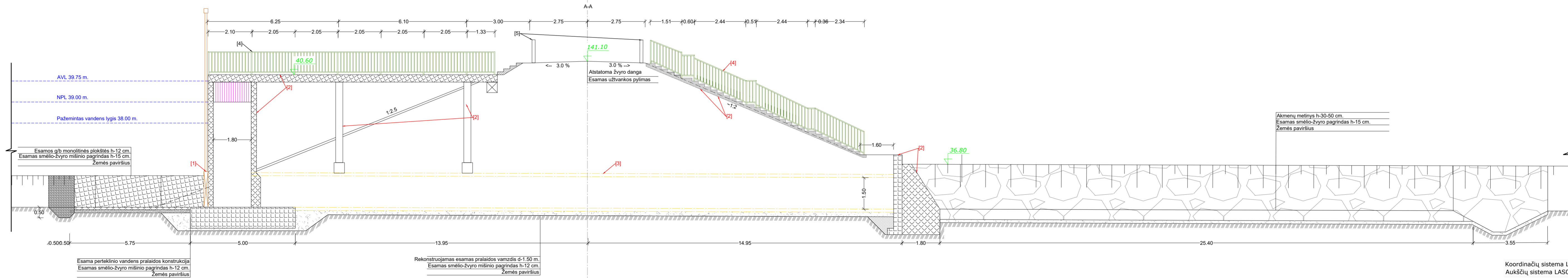
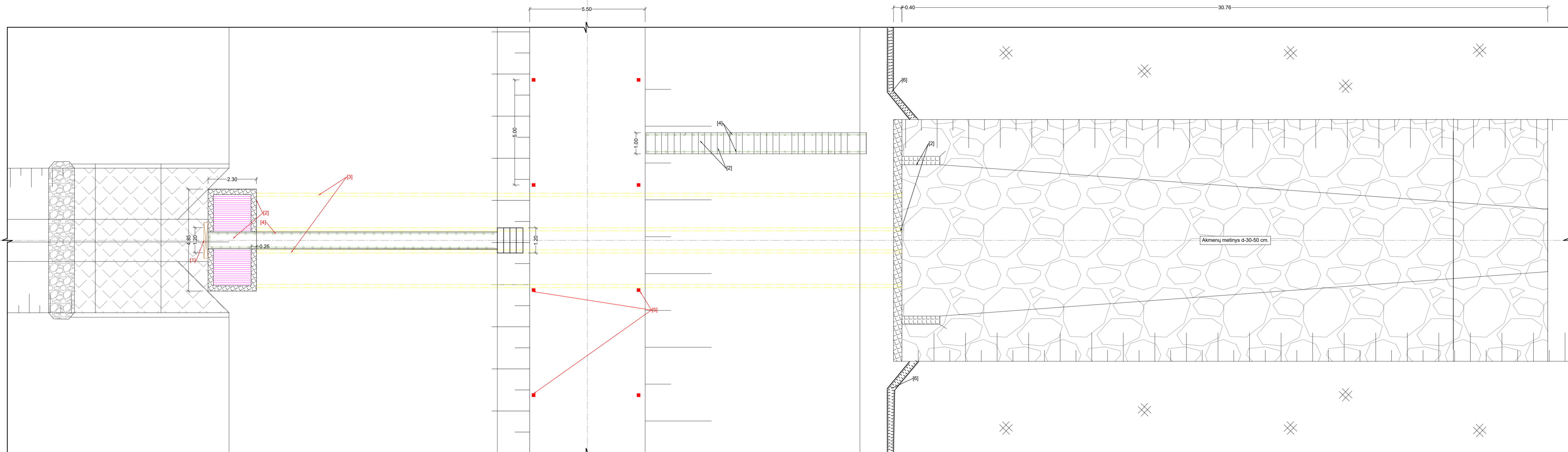


Sutartiniai žymėjimai

- [1] Rekonstruojami g/b paviršiai;
- [2] Rekonstruojami vandens nuvedimo lataikai;
- [3] Rekonstruojama užtvakos ketera;
- [4] Rekonstruojamas užtvankos žemutinio bjekfo šlaitų tvirtinimas;
- [5] Rekonstruojami užtvankos aukštutinio bjekfo šlaitų tvirtinimas;
- Įrengiami papildomi sargsuliai;
- Perstatomi ir nudažomi esami sargsuliai;

Koordinacių sistema LKS-94
Aukščių sistema LAS07

0	2023-09				
Laida	Išleidimo data	Laidos statusas. Keitimo priežastis (jei taikoma)			
Atestato Nr.		UAB „Inžinerinis projektavimas“ Panerių g. 64, Vilnius. El. paštas info@projektavimas.net,		Statinio projekto pavadinimas Klibių tvenkinio hidrotechninio statinio ir melioracijos sistemų atnaujinimas	
Nr. 41314	PV	G. Kazlauskas	2023-09		Dokumento pavadinimas Nužymėjimo planas M 1:500
Nr. 41313	PDV	G. Kazlauskas	2023-09		
LT	Statytojas ir (arba) užsakovas	Kretingos r. savivaldybės administracija		Dokumento žymuo	Lapas Lapų
				SR2023-269-TDP-PP-B-01	1 1



- Pastaba:
- Brėžinyje altitudės ir matmenys nurodyti metrais;
 - Sprendinius tikinti bendroje dalyje
 - Gaminiai įrengiami pagal gamintojo nurodymus;
 - Atsidengusi armatūra padengiama rūdžių surišėju, visos ištekėjimo dalie g/b konstrukcijos remontuojamos R4 remontiniais mišiniais;
 - Metalinės konstrukcijos nutepos antikoroziniais dažais.

- Sutartiniai ženklai:
- Rekonstruojamas užtvankos dugninis skydas;
 - Rekonstruojami užtvankos g/b paviršiai;
 - Rekonstruojamas užtvankos pratekėjimo vamzdis;
 - Rekonstruojami užtvankos turėklai;
 - Rekonstruojami/papildomai statomi sargšuliai;
 - Rekonstruojami paviršinio vandens nuvedimo latai.

0	2023-09	Laidos statusas. Keitimo priežastis (jei taikoma)		Statinio projekto pavadinimas	
Laida	Išleidimo data			Klubių tvenkinio hidrotechninio statinio ir melioracijos sistemų atnaujinimas	
Atestato Nr.		UAB „Inžinerinis projektavimas“ Panerių g. 64, Vilnius. El. paštas info@projektavimas.net		Dokumento pavadinimas	
Nr. 41314	PV	G. Kazlauskas	2023-09	Užtvankos planas ir pjūvis M 1:500	
Nr. 41313	PDV	G. Kazlauskas	2023-09	Laida	
Statytojas ir (arba) užsakovas		Dokumento žymuo		Lapas	Lapų
LT Kretingos r. savivaldybės administracija		SR2023-269-TDP-PP-B-01		1	1

Koordinacių sistema LKS-94
Aukščųjų sistema LAS07



