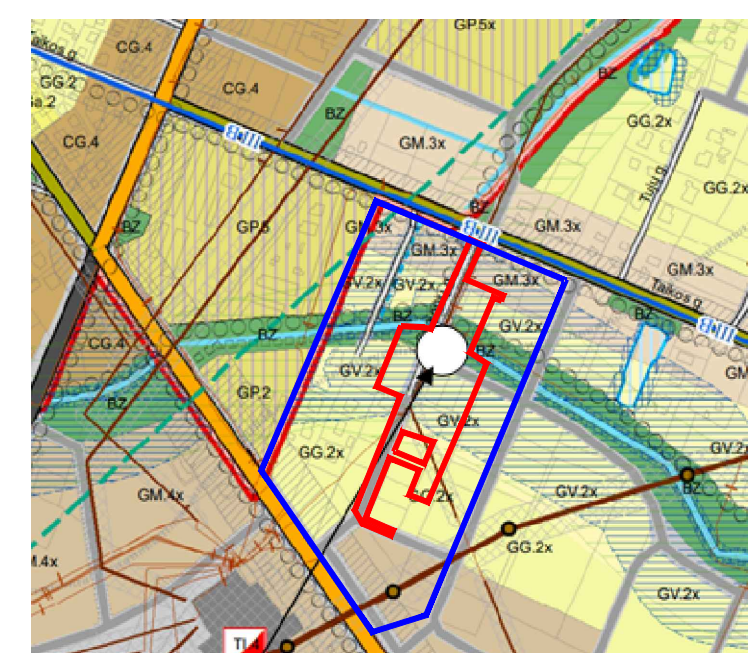


PLANUJAMOS TERITORIJOS SITUACIJOS SCHEMA

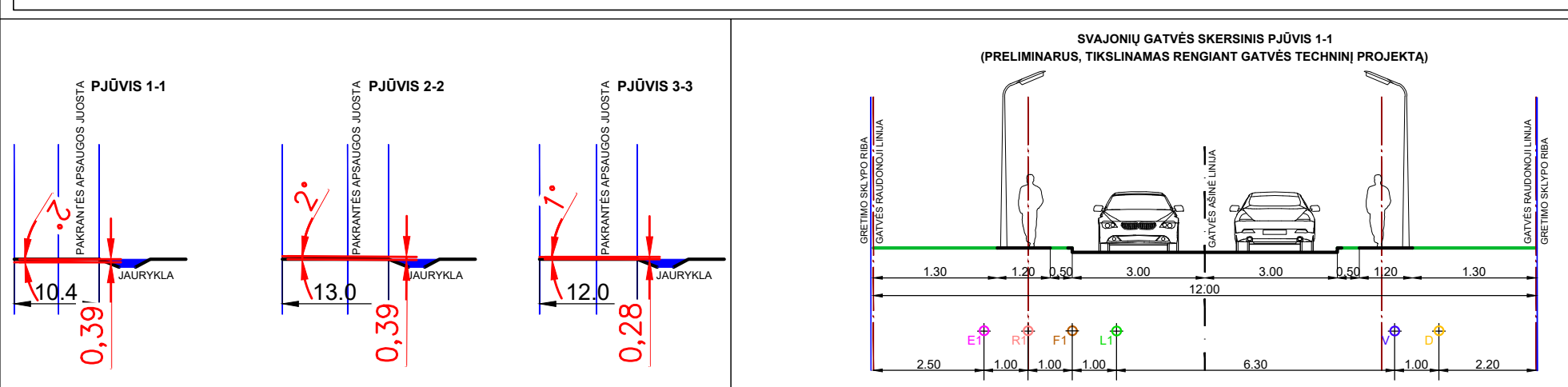


IŠTRAUKA IŠ KRETINGOS RAJONO BENDROJO PLANO KEITIMU




TERITORIJOS NAUDOJIMO REGLAMENTAS

Table with columns T, GG, TK and rows 1-7 detailing land use regulations.



ATSTUMŲ NUO PRIEŠGAISRINIO HIDRANTO SCHEMA



Main table with columns for land use type, area, and coordinates. Includes a 'KOORDINACIJŲ LENTELĖ' section.

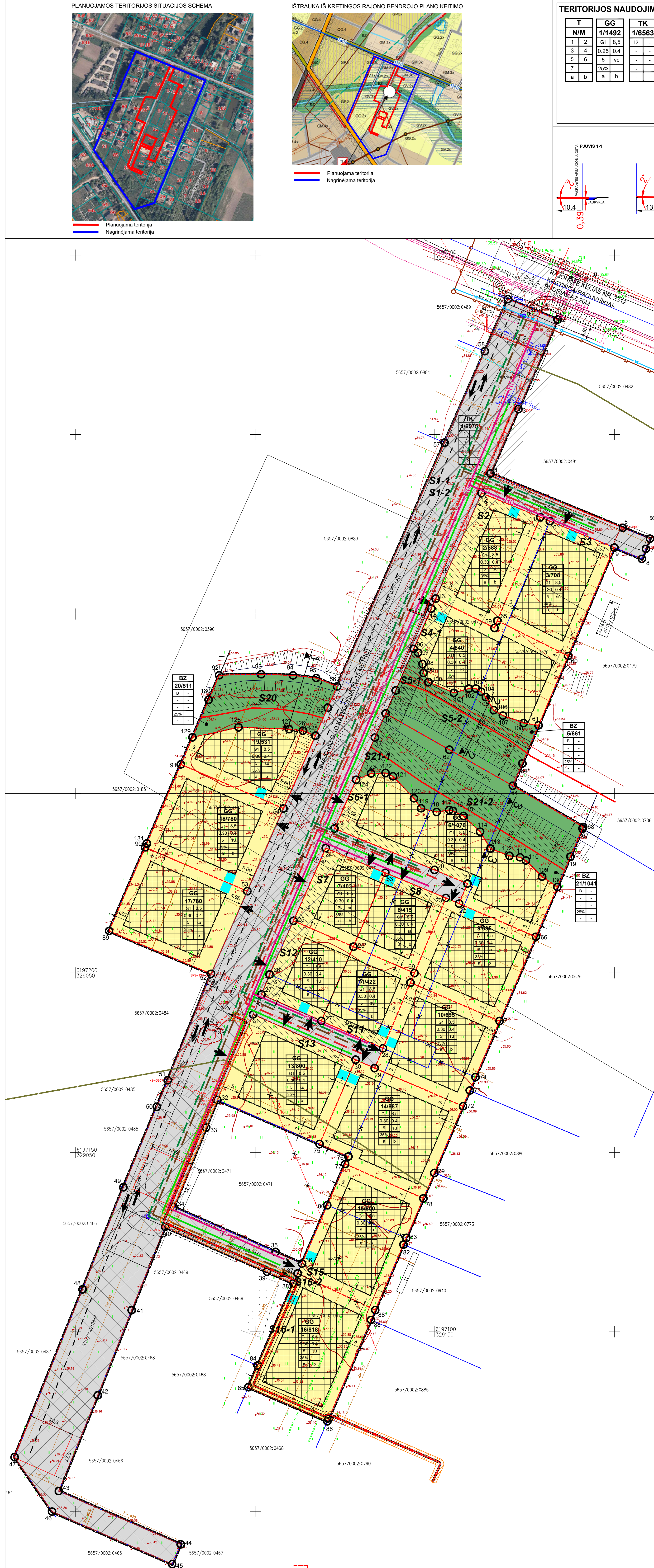


Table detailing land use regulations for specific parcels, including area, type, and restrictions.

Pažymėjimai ir apibrėžimai: 1 - planuojama teritorija, 2 - nagrinėjama teritorija, 3 - kaimo apsaugos juosta, 4 - gatvės linijos, 5 - žemės sklypų ribos, 6 - žemės sklypų plotas, 7 - žemės sklypų numeris, 8 - žemės sklypų tipas, 9 - žemės sklypų paskirtis, 10 - žemės sklypų naudojimo būdai, 11 - leistinas pastatų aukštis (metrais), 12 - leistinas žemės sklypo užstatymo tankis, 13 - leistinas žemės sklypo užstatymo intensyvumas, 14 - statybos zonos (žymima grafikiškai), 15 - užstatymo tipas (išskleidžiamas techniniu projektu ir grafikiškai - statybos zona, statybos riba ar linija), 16 - teritorijos (žemės sklypų) apželdinimas (%).

Su detaliojo plano sprendimais sutinku: Planavimo iniciatorius įgaliotas asmuo UAB "Kartografiniai projektai" direktorius Edmundas Petrauskas



Legend and project information including 'SUTARTINIAI ŽYMĖJIMAI', 'KARTOGRAFINIAI PROJEKTAI', and organizational details.