PLANUOJAMOS TERITORIJOS SITUACIJOS SCHEMA

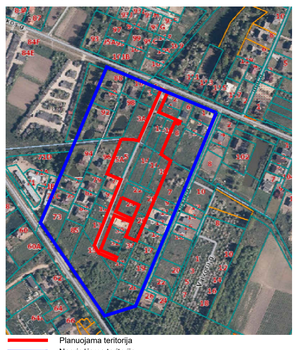

Planuojama teritorija
Nagrinėjama teritorija

IŠTRAUKA IŠ KRETINGOS RAJONO BENDROJO PLANO KEITIMO

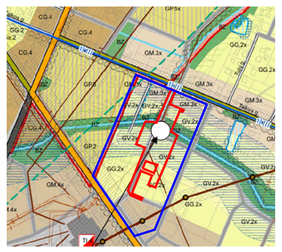

Planuojama teritorija
Nagrinėjama teritorija

TERITORIJOS NAUDOJIMO REGLAMENTAS

T	GG	TK
N/M	1/1492	1/6563
1 2	G1 8,5	I2 -
3 4	0.25 0.4	- -
5 6	5 vd	- -
7	25%	-
a b	a b	- -

PRIVALOMIEJI TERITORIJOS NAUDOJIMO REGLAMENTO REIKALAVIMAI:

T - konkretus teritorijos naudojimo tipas;
N - žemės sklypo eilės numeris;
M - žemės sklypo plotas, m2;
1 - galimi žemės naudojimo būdai;
2 - leistinas pastatų aukštis (metrais);
3 - leistinas žemės sklypo užstatymo tankis;
4 - leistinas žemės sklypo užstatymo intensyvumas;
5 - statinių statybos zona (žymima grafiškai);
6 - užstatymo tipas (išreikštas tekstiniu apibūdinimu ir grafiškai - statybos zona, statybos riba ar linija);
7 - teritorijos (žemės sklypų) apželdinimas (%)

PAPILDOMI TERITORIJOS NAUDOJIMO REGLAMENTO REIKALAVIMAI:

a - urbanistiniai ir architektūriniai reikalavimai;
b - automobilių parkavimas;

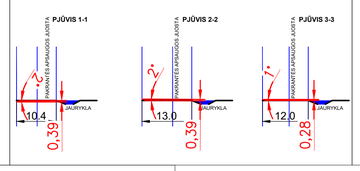

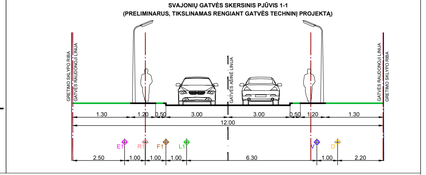

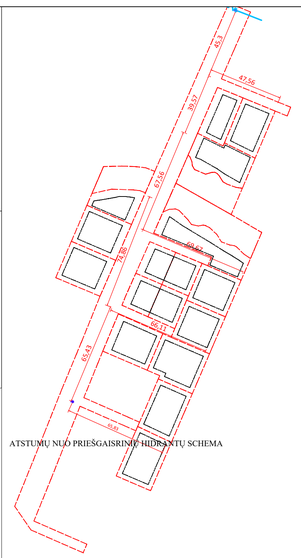

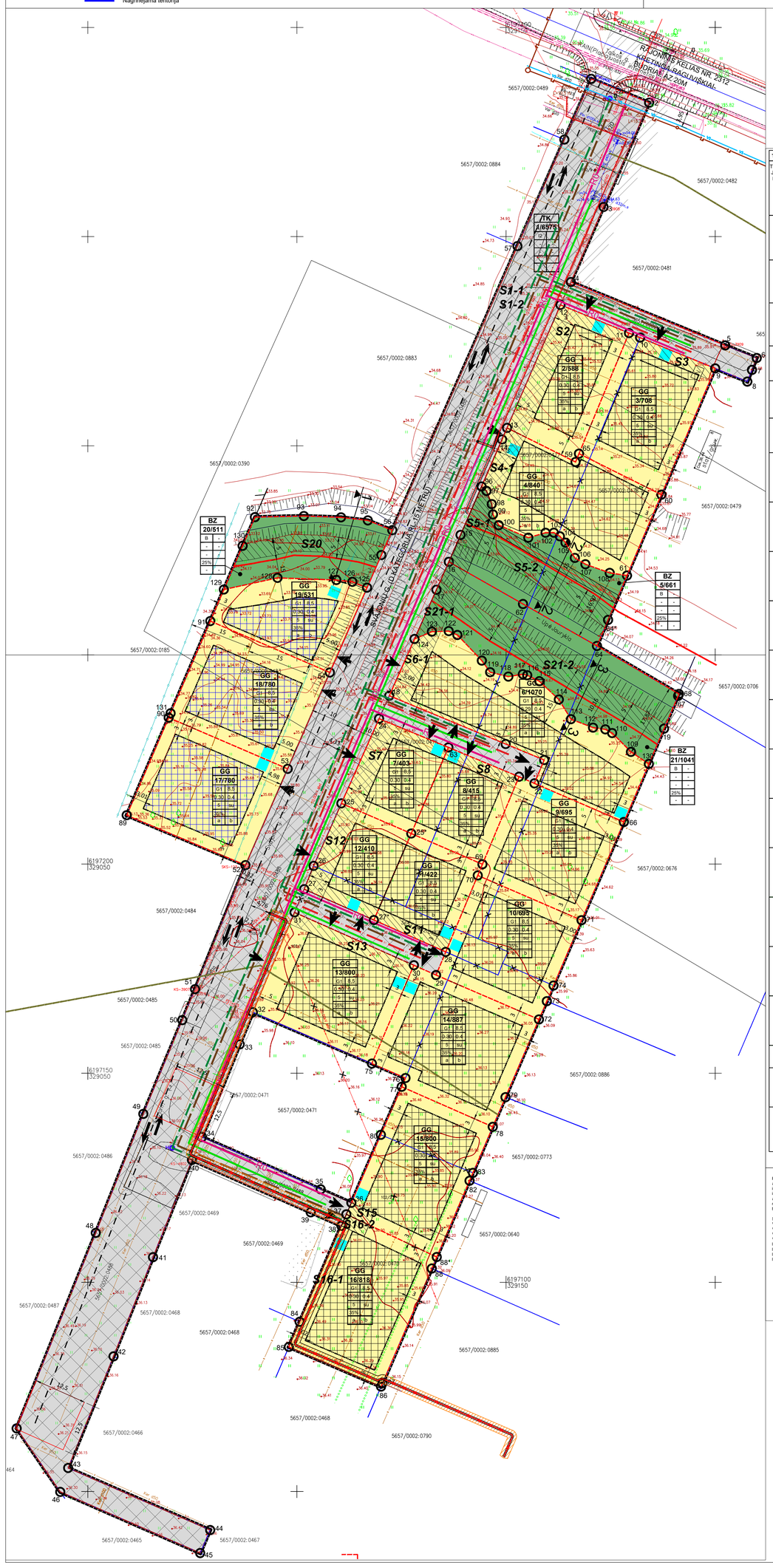

TERITORIJOS NAUDOJIMO REGLAMENTŲ APRAŠOMOJI LENTELĖ

TERITORIJOS (JOS DALIES) NR.	SKLYPO (JO DALIES) NR.	SKLYPO (JO DALIES) PLOTAS, M²	PRIVALOMIEJI TERITORIJOS NAUDOJIMO REGLAMENTAI: TERITORIJOS NAUDOJIMO TIPAS	ŽEMĖS NAUDOJIMO PASKIRTIS	ŽEMĖS NAUDOJIMO BŪDAI	LEISTINAS PASTATŲ AUKŠTIS: NUO ŽEMĖS PAVIRŠIAUS, M	LEISTINAS PASTATŲ AUKŠTIS: ALTITUDĖ, M	UŽSTATYMO TANKIS, %	UŽSTATYMO INTENSYVUMAS AR UŽSTATYMO TŪRIO TANKIS	UŽSTATYMO TIPAS	GALIMI ŽEMĖS SKLYPŲ DYDŽIAI: MAŽIAUSI, M²	GALIMI ŽEMĖS SKLYPŲ DYDŽIAI: DIDŽIAUSI, M²	PRIKLAUSOMUJŲ ŽELDYNŲ TERITORIJŲ DALYS, %	PAPILDOMI TERITORIJOS NAUDOJIMO REGLAMENTAI: PASTATŲ AUKŠTŲ SKAIČIUS	STATINIŲ PASKIRTYS (pagal STR 1.01.03:2017)	KITI REGLAMENTAI: SPEC. ŽEMĖS IR MIŠKO NAUDOJIMO SĄLYGOS	SERVITUTAI	PAPILDOMI REIKALAVIMAI
-	1	6575	Inžinerinės infrastruktūros koridorius (TK)	Kitos paskirties žemė (KT)	Susisiekimo ir inžinerinių tinklų koridorių teritorijos (I2)	-	-	-	-	-	-	-	-	-	8.2	VI skyrius, aišlintasis skirsnis; VI skyrius, septintasis skirsnis; VI skyrius, šeš tasis skirsnis; VI skyrius, antrasis skirsnis; III skyrius, e tasis skirsnis; III skyrius, ketvirtasis skirsnis; III skyrius, antrasis skirsnis; III skyrius, vienuoliktasis skirsnis.	S1-1 (203) - 6575 M2 S1-2 (222) - 6575 M2 106, 107, 108	-
-	2	588	Gyvenamoji teritorija (GG)	Kitos paskirties žemė (KT)	Vienbučių ir dvibučių gyvenamųjų pastatų teritorijos (G1)	8.5	45.0	30%	0.4	sodybinis užstatymas	-	-	35	1-2, mansarda	6.1; 6.2; 7.17;	VI skyrius, septintasis skirsnis; VI skyrius, antrasis skirsnis; III skyrius, ketvirtasis skirsnis;	103, 106, 107, 108 S2 (222) - 199 M2	a, b
-	3	708	Gyvenamoji teritorija (GG)	Kitos paskirties žemė (KT)	Vienbučių ir dvibučių gyvenamųjų pastatų teritorijos (G1)	8.5	45.0	30%	0.4	sodybinis užstatymas	-	-	35	1-2, mansarda	6.1; 6.2; 7.17;	VI skyrius, septintasis skirsnis; VI skyrius, antrasis skirsnis;	103, 106, 107, 108 S3 (222) - 67 M2	a, b
-	4	840	Gyvenamoji teritorija (GG)	Kitos paskirties žemė (KT)	Vienbučių ir dvibučių gyvenamųjų pastatų teritorijos (G1)	8.5	44.0	30%	0.4	kitas	-	-	35	1-2, mansarda	6.1; 6.2; 7.17;	VI skyrius, septintasis skirsnis; VI skyrius, antrasis skirsnis; III skyrius, ketvirtasis skirsnis;	103, 106, 107, 108 S4-1 (222) - 84 M2	a, b
-	5	661	Bendro naudojimo erdvių, Želdynų teritorija (BZ)	Kitos paskirties žemė (KT)	Bendro naudojimo (miestų, miestelių ir kaimų ar savivaldybių bendro naudojimo) teritorijos (B)	-	-	-	-	-	-	-	25	-	-	VI skyrius, aš tuntasis skirsnis; VI skyrius, septintasis skirsnis; VI skyrius, šeštasis skirsnis; VI skyrius, antrasis skirsnis; III skyrius, ketvirtasis skirsnis;	103, 106, 107, 108 S5-1 (222) - 162 M2 S5-2 (202) - 163 M2	-
-	6	1070	Gyvenamoji teritorija (GG)	Kitos paskirties žemė (KT)	Vienbučių ir dvibučių gyvenamųjų pastatų teritorijos (G1)	8.5	44.0	29%	0.4	kitas	-	-	35	1-2, mansarda	6.1; 6.2; 7.17;	VI skyrius, septintasis skirsnis; VI skyrius, antrasis skirsnis; III skyrius, ketvirtasis skirsnis;	103, 106, 107, 108 S6-1 (222) - 122 M2	a, b
-	7	403	Gyvenamoji teritorija (GG)	Kitos paskirties žemė (KT)	Vienbučių ir dvibučių gyvenamųjų pastatų teritorijos (G1)	8.5	45.0	30%	0.4	sodybinis užstatymas	-	-	35	1-2, mansarda	6.1; 6.2; 7.17;	VI skyrius, septintasis skirsnis; VI skyrius, antrasis skirsnis; III skyrius, ketvirtasis skirsnis;	103, 106, 107, 108 S7 (222) - 150 M2	a, b
-	8	415	Gyvenamoji teritorija (GG)	Kitos paskirties žemė (KT)	Vienbučių ir dvibučių gyvenamųjų pastatų teritorijos (G1)	8.5	45.0	30%	0.4	sodybinis užstatymas	-	-	35	1-2, mansarda	6.1; 6.2; 7.17;	VI skyrius, septintasis skirsnis; VI skyrius, antrasis skirsnis;	103, 106, 107, 108 S8 (222) - 55 M2	a, b
-	9	695	Gyvenamoji teritorija (GG)	Kitos paskirties žemė (KT)	Vienbučių ir dvibučių gyvenamųjų pastatų teritorijos (G1)	8.5	45.0	30%	0.4	sodybinis užstatymas	-	-	35	1-2, mansarda	6.1; 6.2; 7.17;	VI skyrius, septintasis skirsnis; VI skyrius, antrasis skirsnis;	103, 106, 107, 108	a, b
-	10	695	Gyvenamoji teritorija (GG)	Kitos paskirties žemė (KT)	Vienbučių ir dvibučių gyvenamųjų pastatų teritorijos (G1)	8.5	46.0	30%	0.4	sodybinis užstatymas	-	-	35	1-2, mansarda	6.1; 6.2; 7.17;	VI skyrius, septintasis skirsnis; VI skyrius, antrasis skirsnis;	103, 106, 107, 108	a, b
-	11	422	Gyvenamoji teritorija (GG)	Kitos paskirties žemė (KT)	Vienbučių ir dvibučių gyvenamųjų pastatų teritorijos (G1)	8.5	46.0	30%	0.4	sodybinis užstatymas	-	-	35	1-2, mansarda	6.1; 6.2; 7.17;	VI skyrius, septintasis skirsnis; VI skyrius, antrasis skirsnis;	103, 106, 107, 108 S11 (222) - 57 M2	a, b
-	12	410	Gyvenamoji teritorija (GG)	Kitos paskirties žemė (KT)	Vienbučių ir dvibučių gyvenamųjų pastatų teritorijos (G1)	8.5	46.0	30%	0.4	sodybinis užstatymas	-	-	35	1-2, mansarda	6.1; 6.2; 7.17;	VI skyrius, septintasis skirsnis; VI skyrius, antrasis skirsnis; III skyrius, ketvirtasis skirsnis;	103, 106, 107, 108 S12 (222) - 153 M2	a, b
-	13	800	Gyvenamoji teritorija (GG)	Kitos paskirties žemė (KT)	Vienbučių ir dvibučių gyvenamųjų pastatų teritorijos (G1)	8.5	45.0	30%	0.4	sodybinis užstatymas	-	-	35	1-2, mansarda	6.1; 6.2; 7.17;	VI skyrius, antrasis skirsnis; III skyrius, ketvirtasis skirsnis; III skyrius, ketvirtasis skirsnis;	103, 106, 107, 108 S13 (222) - 94 M2	a, b
-	14	887	Gyvenamoji teritorija (GG)	Kitos paskirties žemė (KT)	Vienbučių ir dvibučių gyvenamųjų pastatų teritorijos (G1)	8.5	46.0	30%	0.4	sodybinis užstatymas	-	-	35	1-2, mansarda	6.1; 6.2; 7.17;	VI skyrius, antrasis skirsnis; III skyrius, ketvirtasis skirsnis;	103, 106, 107, 108	a, b
-	15	800	Gyvenamoji teritorija (GG)	Kitos paskirties žemė (KT)	Vienbučių ir dvibučių gyvenamųjų pastatų teritorijos (G1)	8.5	45.0	30%	0.4	sodybinis užstatymas	-	-	35	1-2, mansarda	6.1; 6.2; 7.17;	VI skyrius, antrasis skirsnis;	103, 106, 107, 108 S15 (203) - 18 M2	a, b
-	16	818	Gyvenamoji teritorija (GG)	Kitos paskirties žemė (KT)	Vienbučių ir dvibučių gyvenamųjų pastatų teritorijos (G1)	8.5	45.0	30%	0.4	sodybinis užstatymas	-	-	35	1-2, mansarda	6.1; 6.2; 7.17;	VI skyrius, antrasis skirsnis; III skyrius, ketvirtasis skirsnis;	103, 106, 107, 108 S16-1 (222) - 111 M2 S16-2 (203) - 18 M2	a, b
-	17	780	Gyvenamoji teritorija (GG)	Kitos paskirties žemė (KT)	Vienbučių ir dvibučių gyvenamųjų pastatų teritorijos (G1)	8.5	45.0	30%	0.4	sodybinis užstatymas	-	-	35	1-2, mansarda	6.1; 6.2; 7.17;	VI skyrius, septintasis skirsnis; VI skyrius, antrasis skirsnis; III skyrius, ketvirtasis skirsnis;	103, 106, 107, 108	a, b
-	18	780	Gyvenamoji teritorija (GG)	Kitos paskirties žemė (KT)	Vienbučių ir dvibučių gyvenamųjų pastatų teritorijos (G1)	8.5	45.0	30%	0.4	sodybinis užstatymas	-	-	35	1-2, mansarda	6.1; 6.2; 7.17;	VI skyrius, septintasis skirsnis; VI skyrius, antrasis skirsnis; III skyrius, ketvirtasis skirsnis;	103, 106, 107, 108	a, b
-	19	531	Gyvenamoji teritorija (GG)	Kitos paskirties žemė (KT)	Vienbučių ir dvibučių gyvenamųjų pastatų teritorijos (G1)	8.5	44.0	30%	0.4	sodybinis užstatymas	-	-	35	1-2, mansarda	6.1; 6.2; 7.17;	VI skyrius, septintasis skirsnis; VI skyrius, antrasis skirsnis; III skyrius, ketvirtasis skirsnis;	103, 106, 107, 108	a, b
	20	511	Bendro naudojimo erdvių, Želdynų teritorija (BZ)	Kitos paskirties žemė (KT)	Bendro naudojimo (miestų, miestelių ir kaimų ar savivaldybių bendro naudojimo) teritorijos (B)	-	-	-	-	-	-	-	25	-	-	VI skyrius, aš tuntasis skirsnis; VI skyrius, septintasis skirsnis; VI skyrius, šeš tasis skirsnis; VI skyrius, antrasis skirsnis; III skyrius, ketvirtasis skirsnis;	103, 106, 107, 108 S20 (202) - 138 M2	-
	21	1041	Bendro naudojimo erdvių, Želdynų teritorija (BZ)	Kitos paskirties žemė (KT)	Bendro naudojimo (miestų, miestelių ir kaimų ar savivaldybių bendro naudojimo) teritorijos (B)	-	-	-	-	-	-	-	25	-	-	VI skyrius, aš tuntasis skirsnis; VI skyrius, septintasis skirsnis; VI skyrius, šeštasis skirsnis; VI skyrius, antrasis skirsnis; III skyrius, ketvirtasis skirsnis;	103, 106, 107, 108 S21-1 (222) - 88 M2 S21-2 (202) - 256 M2	-

Papildomų reikalavimų paaiškinimai:
a - urbanistiniai ir architektūriniai apribojimai - pastatų statybai ir apdailai naudoti tradicines medžiagas, išlaikant pastatų architektūrines išraiškos viensvę. Tvoros turi derėti prie pastatų architektūrinės išraiškos ir turėti architektūrinį vientisumą visoje planuojamoje teritorijoje. Rekomenduojama pastatų architektūrine išraiška - neutralų architektūrinių formų, liuoliakinių konstruktyvinių ir apdailos medžiagų derinys.
b - automobilių stovėjimo aikštelių išdėstymas - automobilių stovėjimo vietos sprendžiamos aklypų ribose.

Specialiųjų žemės naudojimo sąlygų sutrumpinimo paaiškinimai:
VI skyrius, aš tuntasis skirsnis - Pavėšinių vandens telkinių pakrantės apsaugos juostos;
VI skyrius, septintasis skirsnis - Pavėšinių vandens telkinių apsaugos zonos;
VI skyrius, šeš tasis skirsnis - Paviršinės insai vandens telkiniai;
VI skyrius, antrasis skirsnis - Meliorantos žemės ir melioracijos statinių apsaugos zonos;
III skyrius, e tasis skirsnis - Skirstomųjų dujotiekių apsaugos zonos;
III skyrius, ketvirtasis skirsnis - Elektros tinklų apsaugos zonos;
III skyrius, antrasis skirsnis - Kelių apsaugos zonos;
III skyrius, vienuoliktasis skirsnis - Viešųjų ryšių tinklų elektroninių ryšių infrastruktūros apsaugos zonos.

Su detaliojo plano sprendiniais sutinku:

Planavimo iniciatoriaus įgaliotas asmuo UAB "Kartografiniai projektai" direktorius Edmundas Petrauskas

KOORDINAČIŲ LENTELĖ

SKLYPO (JO DALIES) NR.	SKLYPO (JO DALIES) KAMPŲ PAŽYMĖJIMAS PLANE	SKLYPO (JO DALIES) KAMPŲ KOORDINATĖS X	SKLYPO (JO DALIES) KAMPŲ KOORDINATĖS Y
1	1	6197387.7190	329170.3495
	2	6197382.0188	329184.1995
	3	6197357.0900	329173.3000
	4	6197339.1500	329165.4900
	5	6197324.0000	329202.3900
	6	6197320.9900	329209.9200
	7	6197318.1400	329208.7800
	8	6197315.3400	329207.6700
	9	6197318.5000	329199.9900
	10	6197325.8600	329182.0390
	11	6197326.9503	329179.3860
	12	6197333.6800	329163.0100
	13	6197304.2757	329150.2302
	14	6197301.5206	329149.0327
	96	6197290.2686	329144.1424
	15	6197273.1969	329139.1100
	16	6197272.2600	329136.3200
	17	6197265.5900	329133.3500
	124	6197253.8151	329128.1118
	18	6197240.2552	329122.0794
	20	6197228.7076	329149.9008
	21	6197224.8854	329159.1096
	22	6197219.2979	329156.7717
	23	6197220.8845	329153.0975
	63	6197227.8926	329136.2156
	24	6197234.7733	329119.6407
	25	6197214.5175	329110.6296
	26	6197199.5700	329103.9800
	27	6197193.9996	329101.7402
	27*	6197186.6198	329118.3950
	28	6197179.0143	329135.5818
	29	6197173.4704	329133.2602
	30	6197175.8208	329127.9558
	31	6197188.4616	329099.4278
	32	6197164.5900	329077.3200
	33	6197156.8924	329086.3294
	34	6197134.7400	329077.3200
	35	6197122.2492	329105.6785
	36	6197119.0200	329113.0100
	37	6197116.2700	329111.8150
	38	6197113.5200	329110.6200
	39	6197116.7463	329103.2936
	40	6197129.2500	329074.9000
	41	6197106.0300	329065.6000
	42	6197082.3100	329056.1600
	43	6197055.6300	329045.3100
	44	6197040.7900	329079.2600
	45	6197035.2900	329076.8700
	46	6197049.9100	329043.4210
	47	6197065.0900	329033.0000
	48	6197111.8300	329051.9100
	49	6197140.2800	329063.2800
	50	6197162.6971	329072.5791
	51	6197170.1000	329075.6500
	52	6197199.7500	329087.6990
	53	6197222.7728	329097.7868
	54	6197245.8000	329107.8700
	125	6197266.0843	329116.7643
	55	6197273.8800	329120.1800
	56	6197279.8300	329122.7900
	57	6197347.7400	329152.7100
	58	6197373.2100	329163.9300
2	11	6197326.9503	329179.3860
	12	6197333.6800	329163.0100
	13	6197304.2757	329150.2302
	59	6197296.1303	329166.5992
	65	6197298.1222	329167.4256
3	9	6197318.5000	329199.9900
	10	6197325.8600	329182.0390
	11	6197326.9503	329179.3860
	65	6197298.1222	329167.4256
	60	6197285.4107	329185.8969
16	37	6197116.2700	329111.8150
	38	6197113.5200	329110.6200
	84	6197090.5900	329100.6500
	85	6197084.5700	329098.0700
	86	6197075.0900	329120.1080
	87	6197075.9007	329120.4588
	88	6197103.3099	329132.2405
	88*	6197106.0637	329133.4273
17	52	6197199.7500	329087.6990
	89	6197211.6900	329059.3100
	90	6197235.0031	329069.3493
	53	6197222.7728	329097.7868
18	54	6197245.8000	329107.8700
	91	6197258.0955	329079.2808
	131	6197236.0600	329069.8000
	90	6197235.0031	329069.3493
	53	6197222.7728	329097.7868
19	54	6197245.8000	329107.8700
	91	6197258.0955	329079.2808
	125	6197266.0843	329116.7643
	126	6197267.4836	329113.2570
	127	6197267.9206	329109.4199
	128	6197268.4270	329095.3509
	129	6197265.6418	329082.5245
21	64	6197252.1500	329171.7310
	62	6197262.1769	329154.0446
	16	6197272.2600	329136.3200
	17	6197265.5900	329133.3500
	124	6197253.8151	329128.1118
	123	6197255.5745	329132.2627
	122	6197255.7016	329136.2846
	121	6197254.7735	329138.3600
	120	6197248.6483	329144.2030
	119	6197245.8709	329146.1856
	118	6197244.8281	329150.5413
	117	6197245.3990	329154.0102
	116	6197245.1487	329155.0534
	115	6197243.7206	329157.9515
	114	6197239.3438	329162.6139
	113	6197234.6489	329165.5035
	112	6197232.6251	329170.7870
	111	6197232.2136	329173.7298
	110	6197231.3274	329175.3554
	109	6197226.8281	329179.8569
	130	6197223.9497	329184.1340
	19	6197232.3800	329187.7601
	67	6197240.1945	329191.1272
	68	6197240.6700	329191.3200

SKLYPO (JO DALIES) NR.	SKLYPO (JO DALIES) KAMPŲ PAŽYMĖJIMAS PLANE	SKLYPO (JO DALIES) KAMPŲ KOORDINATĖS X	SKLYPO (JO DALIES) KAMPŲ KOORDINATĖS Y
4	60	6197288.3152	329187.1340
	65	6197298.1222	329167.4256
	59	6197296.1303	329166.5992
	13	6197304.2757	329150.2302
	14	6197301.5206	329149.0327
	96	6197290.2686	329144.1424
	97	6197289.2147	329145.3099
	98	6197286.0609	329146.5721
	99	6197283.5948	329146.8647
	100	6197281.0220	329148.2415
	101	6197278.0264	329155.3104
	102	6197279.2105	329159.4362
	103	6197279.2270	329161.4149
	104	6197278.3626	329162.8570
	105	6197276.8334	329164.2115
	106	6197273.1969	329166.4310
	107	6197271.6873	329168.9669
	108	6197269.6099	329174.7708
	61	6197268.9889	329178.9027
5	96	6197290.2686	329144.1424
	97	6197289.2147	329145.3099
	98	6197286.0609	329146.5721
	99	6197283.5948	329146.8647
	100	6197281.0220	329148.2415
	101	6197278.0264	329155.3104
	102	6197279.2105	329159.4362
	103	6197279.2270	329161.4149
	104	6197278.3626	329162.8570
	105	6197276.8334	329164.2115
	106	6197273.1969	329166.4310
	107	6197271.6873	329168.9669
	108	6197269.6099	329174.7708
	61	6197268.9889	329178.9027
6	18	6197240.2552	329122.0794
	20	6197228.7076	329149.9008
	21	6197224.8854	329159.1096
	22	6197219.2979	329156.7717
	66	6197210.0615	329178.1604
	130	6197223.9497	329184.1340
	109	6197226.8281	329179.8569
	110	6197231.3274	329175.3554
	111	6197232.2136	329173.7298
	112	6197232.6251	329170.7870
	113	6197234.6489	329165.5035
	114	6197239.3438	329162.6139
	115	6197243.7206	329157.9515
	116	6197245.1487	329155.0534
	117	6197245.3990	329154.0102
	118	6197244.8281	329150.5413
	119	6197245.8709	329146.1856
	120	6197248.6483	329144.2030
	121	6197254.7735	329138.3600
	122	6197255.7016	329136.2846
	123	6197255.5745	329132.2627
	124	6197253.8151	329128.1118
7	24	6197234.7733	329119.6407
	25	6197214.5175	329110.6296
	25*	6197207.3077	329127.3276
	63	6197227.8926	329136.2156
8	25*	6197207.3077	329127.3276
	63	6197227.8926	329136.2156
	23	6197220.8845	329153.0975
	69	6197199.9598	329144.3454
9	22	6197219.2979	329156.7717
	23	6197220.8845	329153.0975
	69	6197199.9598	329144.3454
	70	6197197.2838	329143.2261
	71	6197186.5848	329168.0353
	66	6197210.0615	329178.1604
10	71	6197186.5848	329168.0353
	70	6197197.2838	329143.2261
	28	6197179.0043	329135.5818
	29	6197173.4704	329133.2602
	72	6197162.8645	329157.8566
	73	6197167.2200	329159.7400
	74	6197170.9592	329161.3416
11	25*	6197207.3077	329127.3276
	27*	6197186.6198	329118.3950
	28	6197179.0043	329135.5818
	70	6197197.2838	329143.2261
12	25	6197214.5175	329110.6296
	26	6197199.5700	329103.9800
	27	6197193.9996	329101.7402
	27*	6197186.6198	329118.3950
	25*	6197207.3077	329127.3276
13	31	6197188.4616	329099.4278
	32	6197164.5900	329077.3200
	75	6197152.3136	329117.9202
	30	6197175.8208	329127.9558
14	29	6197173.4704	329133.2602
	30	6197175.8208	329127.9558
	75	6197152.3136	329117.9202
	76	6197148.8500	329125.9500
	77	6197146.7634	329125.0443
	78	6197137.1873	329146.8159
	79	6197144.2694	329149.8616
	72	6197162.8645	329157.8566
15	78	6197137.1873	329146.8159
	77	6197146.7634	329125.0443
	80	6197135.2800	329120.0600
	36	6197119.0200	329113.0100
	37	6197116.2700	329111.8150
	88*	6197106.0637	329133.4273
	82	6197124.2999	329141.2703
	83	6197126.1792	329142.0817
20	55	6197273.8800	329120.1800
	56	6197279.8300	329122.7900
	95	6197282.1600	329116.9500
	94	6197282.8900	329110.5400
	93	6197283.2100	329101.6500
	92	6197282.9400	329089.9600
	130	6197276.0880	329087.0150
	129	6197265.6418	329082.5245
	128	6197268.4270	329095.3509
	127	6197267.9206	329109.4199
	126	6197267.4836	329113.2570
	125	6197266.0843	329116.7643

SUTARTINIAI ŽYMĖJIMAI

- PLANUOJAMOS TERITORIJOS RIBA (SUTAMPA SU PLANUOJAMŲ SKLYPŲ RIBOMIS)
- PROJEKTUOJAMŲ SKLYPŲ RIBOS
- NEKILNOJAMOJO TURTO KADASTRO ŽEMĖLAPYJE PAŽYMĖTOS ĮREGISTRUOTŲ GRETIMŲ ŽEMĖS SKLYPŲ RIBOS
- NAIKINAMOS SKLYPŲ RIBOS
- KITOS PASKIRTIES ŽEMĖ (KT) VIENBUČIŲ IR DVIBUČIŲ GYVENAMŲJŲ PASTATŲ TERITORIJOS (G1)
- KITOS PASKIRTIES ŽEMĖ (KT) SUSISIEKIMO IR INŽINERINIŲ KORIDORIŲ TERITORIJOS (I2)
- KITOS PASKIRTIES ŽEMĖ (KT) BENDRO NAUDOJIMO (MIESTŲ, MIESTELIŲ IR KAIMŲ AR SAVIVALDYBIŲ BENDRO NAUDOJIMO) TERITORIJOS (B)
- STATYBOS RIBA
- STATOMŲ STATINIŲ ZONA
- STATOMŲ STATINIŲ ZONA (GALIMA TIK PERTVARKIUS DRENAŽO RINKTUVUS, PADARANT APVEDIMUS)
- GATVIŲ AŠINĖS LINIJOS
- GATVIŲ RAUDONOSIOS LINIJOS
- SUSISIEKIMO IR INŽINERINIŲ TINKLŲ KORIDORIŲ RIBOS
- ĮVAŽIAVIMAS - IŠVAŽIAVIMAS
- EISMO KRYPTIS
- JAURYKLOS APSAUGOS JUOSTOS RIBA (5 METRAI)
- JAURYKLOS APSAUGOS ZONOS RIBA (100 METRŲ)
- 01 KOORDINUOTŲ SKLYPO TAŠKŲ ŽYMĖJIMAS
- SIŪLOMA ATLIEKŲ SURINKIMO AIKŠTELĖS VIETA
- ESAMŲ INŽINERINIŲ TINKLŲ APSAUGOS ZONA
- RAJONINIO KELIO APSAUGOS ZONOS RIBA (AZ-20 METRŲ)
- RYŠIŲ KABELIŲ LINIJOS APSAUGOS ZONOS RIBA
- ELEKTROS LINIJOS APSAUGOS ZONOS RIBA
- MELIORACIJOS ĮRENGINIŲ APSAUGOS ZONOS RIBA
- PLANUOJAMI ELEKTROS TINKLAI
- VS ESAMI VANDENTIEKIO TINKLAI TAIKOS G.
- FT ESAMI FEKALINĖS KANALIZACIJOS TINKLAI TAIKOS G.
- PLANUOJAMI BENDRO NAUDOJIMO VANDENTIEKIO TINKLAI SVAJONIŲ G.
- PLANUOJAMI BENDRO NAUDOJIMO FEKALINĖS KANALIZACIJOS TINKLAI SVAJONIŲ G.
- PLANUOJAMI DUJOTIEKIO TINKLAI, APSAUGOS ZONA - PO 2 M
- R0 PLANUOJAMI RYŠIŲ TINKLAI, APSAUGOS ZONA - PO 2 M
- SIŪLOMA PRIEŠGAISRINIO HIDRANTO VIETA
- SERVITUTO ZONA
- S1 SERVITUTO NUMERIS

Aukščių sistema: Baltijos
Horizontalių laiptas: 0.5 m
Koordinačių sistema: LKS - 1994

PROJEKTUOTOJAS
KARTOGRAFINIAI PROJEKTAI
Gegužės g. 1 Būdraų g. 18, Klaipėda Tel./faks. 8 46 410 333

Pareigos	Pavardė	Parašas	Kvalifikacijos paž. numeris ir data
PV	R. Laužikas		A-809

Organizatorius: Kretingos rajono savivaldybės administracijos direktorius

DETALIOJO PLANO, PATVIRTINTO KRETINGOS RAJONO SAVIVALDYBĖS TARYBOS 2008 M. SAUSIO 31 D. SPRENDIMU NR. T2-1 „DĖL ŽEMĖS SKLYPO KLUONALIŲ K., KRETINGOS R., DETALIOJO PLANO TVIRTINIMO" SPRENDINIŲ KORE