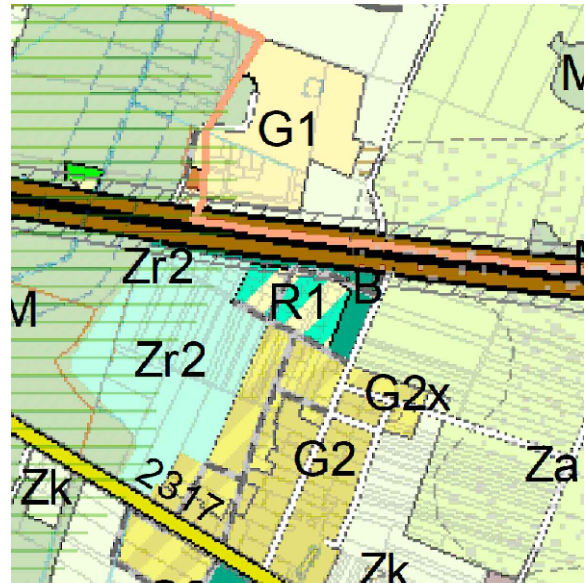


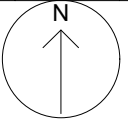
IŠTRAUKA IŠ KRETINGOS RAJONO SAVIVALDYBĖS TERITORIJOS IR JOS DALIES - KRETINGOS MIESTO BENDROJO PLANO KEITIMO



Pavadinimas	Mato vnt.	Kiekis	Leistini pagal detalų planą
1.1. Sklypo plotas	m ²	1470	1470
1.2. Sklypo užstatymo intensyvumas	%	12	50
1.3. Sklypo užstatymo tankis	%	21	25
1.4. Pastato užimtas žemės plotas	m ²	268,03	367,50
1.5. Apželdintas žemės plotas (žalialis pl.)	m ² /%	895/61	367,5/25
1.6. Automobilių stovėjimo vietų skaičius (garaže)	vnt.	2	-

EKPLIKACIJA:

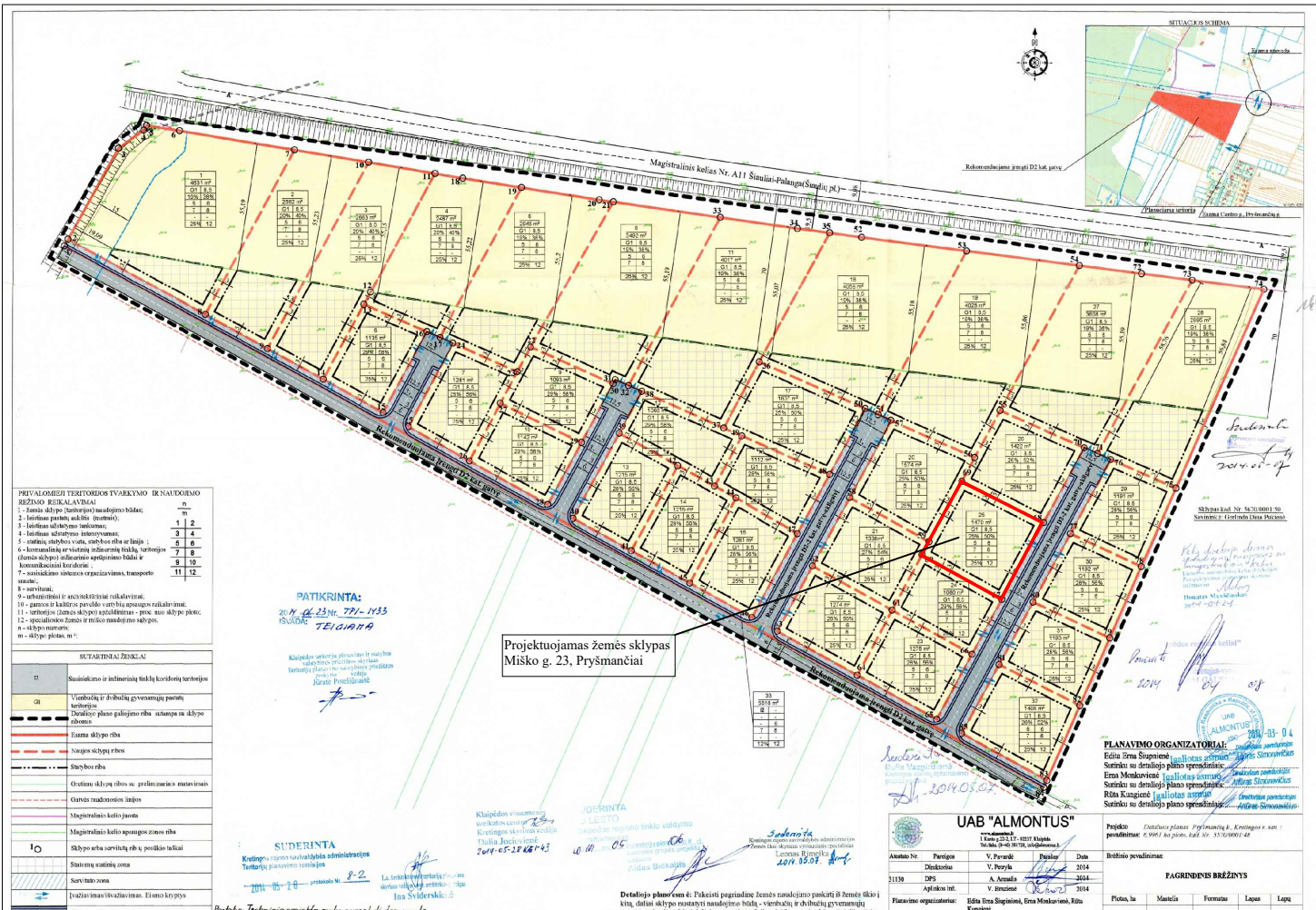
①	Projektuojamas gyvenamasis namas
---	----------------------------------



DETALIOJO PLANO KOREGAVIMO SUTARTINIS ŽYMĖJIMAS

	Koreguojamos teritorijos riba
	Naujai projektuojama statybos riba
	Statybos riba (naikinama)
	Planuojamo žemės sklypo riba
	Gaisrinio transporto apsisukimo vieta
	Įvažiavimas į sklypą
	Pagrindiniai įėjimai į pastatą
	Privažiavimas, priėjimas prie pastato sklypo ribose
	Projektuojami vandentiekio tinklai
	Projektuojami buitinių nuotekų tinklai
	Mažiausi leistini sanitariniai atstumai tarp statinių
VG	Vandens gręžinys
NKR	Nuotekų kaupimo rezervuaras
	Projektuojamų tinklų apsaugos zona
	Projektuojamas 0,4 kV kabelis apsauginiame vamzdyje
	Numatoma preliminarai apskaitos įrengimo vieta

Žemės sklypo (kadastro Nr. 5670/0001:48) Prysmančių k., Kretingos sen., Kretingos r. sav., detaliojo plano, patvirtinto Kretingos rajono savivaldybės administracijos direktoriaus 204 m. liepos 16 d. įsakymu Nr. A1-600, pagrindinio brėžinio ištrauka



- Brėžinio pagrindas - žemės sklypo (kadastro Nr. 5670/0001:48) Prysmančių k., Kretingos sen., Kretingos r. sav., detaliojo plano, patvirtinto Kretingos rajono savivaldybės administracijos direktoriaus 2004 m. liepos 16 d. įsakymu Nr. A1-600, pagrindinis brėžinys.
- Žemės sklypo (kadastro Nr. 5670/0001:48) Prysmančių k., Kretingos sen., Kretingos r. sav., detaliojo plano, patvirtinto Kretingos rajono savivaldybės administracijos direktoriaus 2004 m. liepos 16 d. įsakymu Nr. A1-600, koregavimu Lietuvos Respublikos teritorijų planavimo įstatymo 28 straipsnio 9 dalyje numatytu atveju tikslinami detaliojo plano srendiniai dėl planuojamos teritorijos aprūpinimo inžineriniais tinklais būdų (aprūpinimas numatomas etapais: I etape įrengiami laikini vietiniai vandentiekio ir nuotekų tinklai žemės sklype adresu Miško g. 23, Prysmančių k., Kretingos r. sav. II etape, pastačius kvartalo tinklus, jungiamasi prie jų.
- Detaliojo plano koregavimu privalomieji reikalavimai išlieka nekeičiami.
- Pakoreguoti sprendiniai nepablogins esamų gretimų sklypų naudojimo sąlygų, nesukels neigiamų padarinių gyvenimo kokybei. Detaliojo plano koregavimo sprendiniai nepažeidžia įstatymų ir kitų teisės aktų reikalavimų, aukštesnio lygmens kompleksinio ar specialiojo teritorijų planavimo dokumento sprendinių ir nesikeičia nustatytos pasekmės ar poveikis aplinkai.

0	2021 06	KEITIMŲ PAVADINIMAS	
LAIDA	DATA		
ATESTATO NR.		S. Druskis Individualios veiklos vykdymo pažyma Nr.478066 +370 684 29951, s.druskis@gmail.com	
A 1262	PV, A	S. DRUSKIS	Žemės sklypo (kadastro Nr. 5670/0001:48) Prysmančių k., Kretingos sen., Kretingos r. sav., detaliojo plano, patvirtinto Kretingos rajono savivaldybės administracijos direktoriaus 204 m. liepos 16 d. įsakymu Nr. A1-600, koregavimas žemės sklype Miško g. 23, Prysmančių k. - koreguojami planuojamos teritorijos aprūpinimo inžineriniais tinklais būdai
			BRĖŽINYS: DETALIOJO PLANO KOREGAVIMO BRĖŽINYS, M 1:500
			LAIDA 0
STATYTOJAS:		R. K.	ŽYMUO: 03/21-1-TDP-SP-02
LT			LAPAS 1
			LAPŲ 1