

UAB „VĖJO GŪSIS“ priklausančių elektros kabelių požeminių linijų, esančių Kretingos rajono savivaldybės teritorijoje, apsaugos zonų planas

321200

321400

6202400

6202400

6202200

6202200

6202000

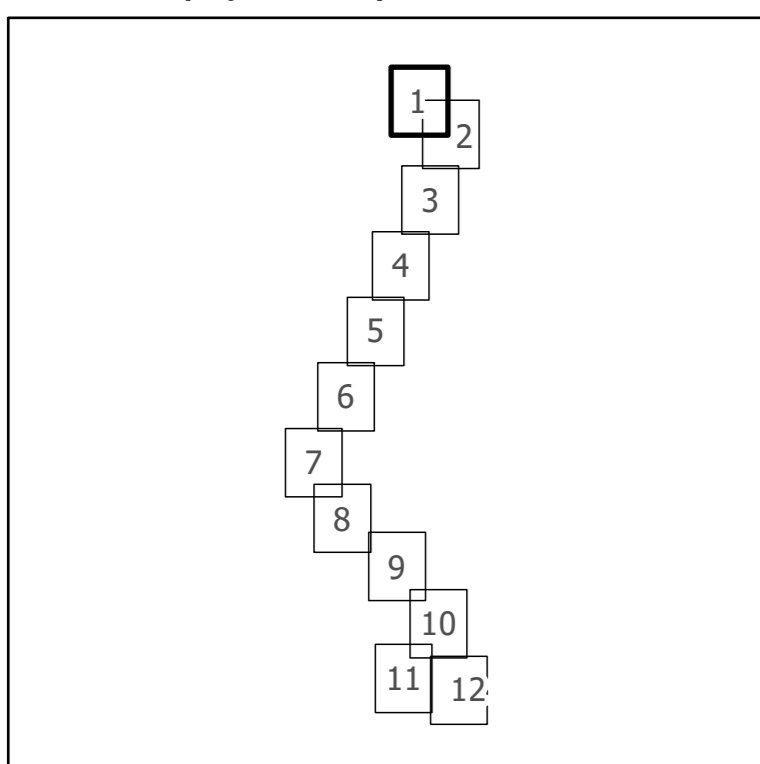
6202000



321200

321400

Lapų išdėstymo schema



Keliai

- Automagistralė
- Krašto kelias
- Rajoninis kelias
- Gatvė
- Kelias su danga
- Pėsčiųjų, dviračių ar apžvalginis takas
- Gruntkelio, lauko, miško kelias
- Geležinkelis

Paviršinio vandens telkiniai

- Paviršinis vandens telkinys (upė, ežeras, kūdra)
- Pralaida
- Upės, upeliai, kanalai, drenažo grioviai
- Upeliai, kanalai, drenažo grioviai iki 5 m pločio

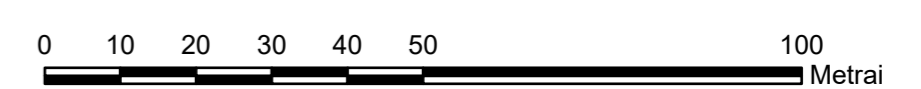
Administracinės ribos

- Savivaldybės riba
- Miesto riba
- Seniūnijos riba

Kiti objektai

- Žemės sklypo riba
- Vidutinės įtampos požeminė elektros linija
- Žemos įtampos požeminė elektros linija
- Transformatorinė
- Elektros tinklų kabelinių linijų ir įrenginių apsaugos zonos teritorija

Pastaba: esamų elektros kabelinių požeminių linijų vieta pažymėta vadovaujantis išpildomąja geodezine nuotrauka, kurią 2009 m. gruodžio 11 d. parengė matininkas O. Kruša (licencijos Nr. 188TK-441).



Užsakovas:	UAB "VĖJO GŪSIS" Įmonės kodas - 300149876 Laisvės pr. 10, LT-04215 Vilnius Vilniaus m. sav.	Brėžinys: UAB „VĖJO GŪSIS“ priklausančių elektros kabelių požeminių linijų, esančių Kretingos rajono savivaldybės teritorijoje, apsaugos zonų planas					
Rengėjas:	Eduard Šuškevič, matininko kvalifikacijos pažymėjimo Nr. 2M-M-1209. Individuali veikla pagal 2012.12.01 pažymą Nr. 231429. Buveinės adresas: Fabijoniškių g. 99, Zaukštas, Vilnius. tel.: 860570284, el. paštas: e.suskevici@gmail.com	Brėžinio parengimo data 2022-08-30					
Pareigos	Parašas	Vardas, Pavardė	Data	Koord. sistema	Mastelis	Lapas	Lapų
Matininkas		Eduard Šuškevič	2022-08-30	LKS-94	1:1 000	1	12

UAB „VĖJO GŪSIS“ priklausančių elektros kabelių požeminių linijų, esančių Kretingos rajono savivaldybės teritorijoje, apsaugos zonų planas

321400

321600

321800

6202000

6201800

6201600

6202000

6201800

6201600

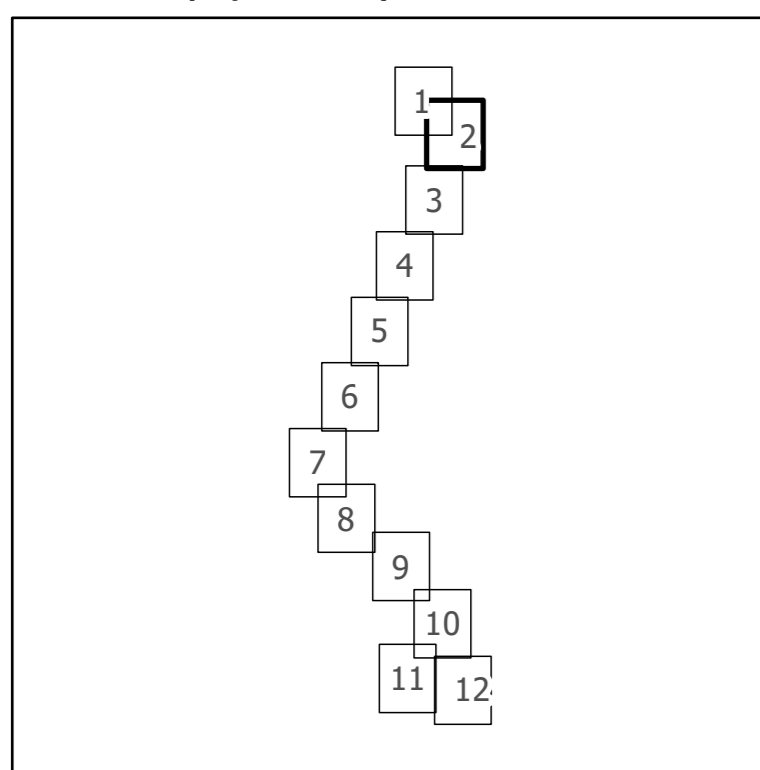


321400

321600

321800

Lapų išdėstymo schema



Keliai

- Automagistralė
- Krašto kelias
- Rajoninis kelias
- Gatvė
- Kelias su danga
- Pėsčiųjų, dviračių ar apžvalginis takas
- Gruntkelio, lauko, miško kelias
- Geležinkelis

Paviršinio vandens telkiniai

- Paviršinis vandens telkinys (upė, ežeras, kūdra)
- | Pralaida
- Upės, upeliai, kanalai, drenažo grioviai
- Upeliai, kanalai, drenažo grioviai iki 5 m pločio


Administracinės ribos

- - - Savivaldybės riba
- - - Miesto riba
- Seniūnijos riba

Kiti objektai

- Žemės sklypo riba
- Vidutinės įtampos požeminė elektros linija
- Žemos įtampos požeminė elektros linija
- Transformatorinė
- Elektros tinklų kabelinių linijų ir įrenginių apsaugos zonos teritorija

Pastaba: esamų elektros kabelinių požeminių linijų vieta pažymėta vadovaujantis išpildomąja geodezine nuotrauka, kurią 2009 m. gruodžio 11 d. parengė matininkas O. Krusa (licencijos Nr. 188TK-441).



Užsakovas:	UAB "VĖJO GŪSIS" Įmonės kodas - 300149876 Laisvės pr. 10, LT-04215 Vilnius Vilniaus m. sav.	Brėžinys: UAB „VĖJO GŪSIS“ priklausančių elektros kabelių požeminių linijų, esančių Kretingos rajono savivaldybės teritorijoje, apsaugos zonų planas
Rengėjas:	Eduard Šuškevič, matininko kvalifikacijos pažymėjimo Nr. 2M-M-1209. Individuali veikla pagal 2012.12.01 pažymą Nr. 231429. Buvėtinės adresas: Fabjoniškių g. 99, Zaukštas, Vilnius. tel.: 860570284, el. paštas: e.suskevici@gmail.com	Brėžinio parengimo data 2022-08-30
Pareigis	Parašas	Vardas, Pavardė
Matininkas		Data
	Eduard Šuškevič	2022-08-30
	Koordinatų sistema	Mastelis
	LKS-94	1:1 000
	Lapas	Lapų
	2	12

UAB „VĖJO GŪSIS“ priklausančių elektros kabelių požeminių linijų, esančių Kretingos rajono savivaldybės teritorijoje, apsaugos zonų planas

321200

321400

321600

6201400

6201400

6201200

6201200

6201000

6201000

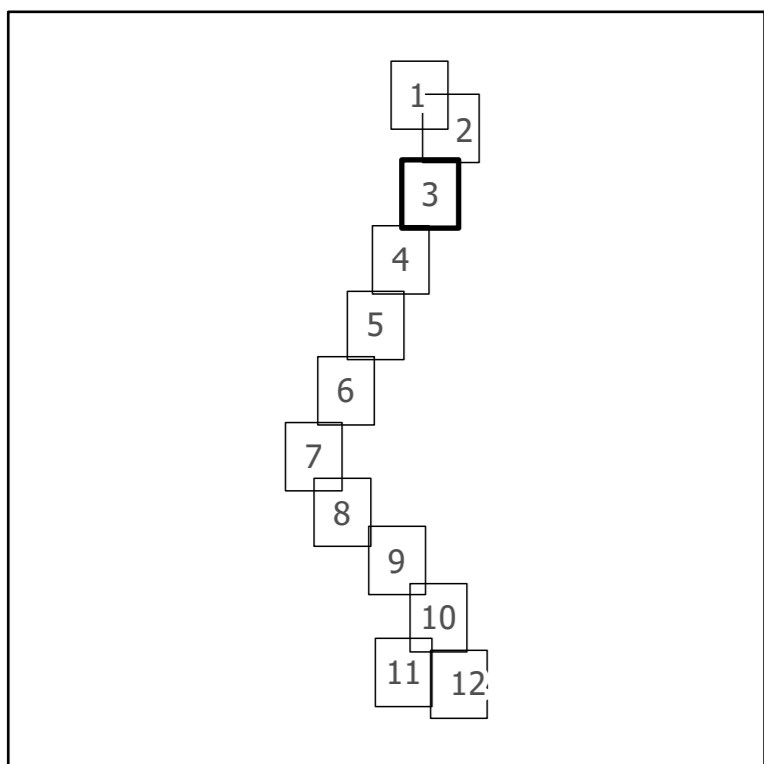


321200

321400

321600

Lapų išdėstymo schema



Keliai

- Automagistralė
- Krašto kelias
- Rajoninis kelias
- Gatvė
- Kelias su danga
- Pėsčiųjų, dviračių ar apžvalginis takas
- Gruntkelio, lauko, miško kelias
- Geležinkelis

Paviršinio vandens telkiniai

- Paviršinis vandens telkinys (upė, ežeras, kūdra)
- Pralaida
- Upės, upeliai, kanalai, drenažo grioviai
- Upeliai, kanalai, drenažo grioviai iki 5 m pločio

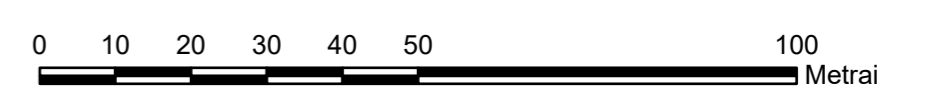
Administracinės ribos

- - - Savivaldybės riba
- - - Miesto riba
- Seniūnijos riba

Kiti objektai

- Žemės sklypo riba
- Vidutinės įtampos požeminė elektros linija
- Žemos įtampos požeminė elektros linija
- Transformatorinė
- Elektros tinklų kabelinių linijų ir įrenginių apsaugos zonos teritorija

Pastaba: esamų elektros kabelinių požeminių linijų vieta pažymėta vadovaujantis išpildomąja geodezine nuotrauka, kurią 2009 m. gruodžio 11 d. parengė matininkas O. Kruša (licencijos Nr. 188TK-441).

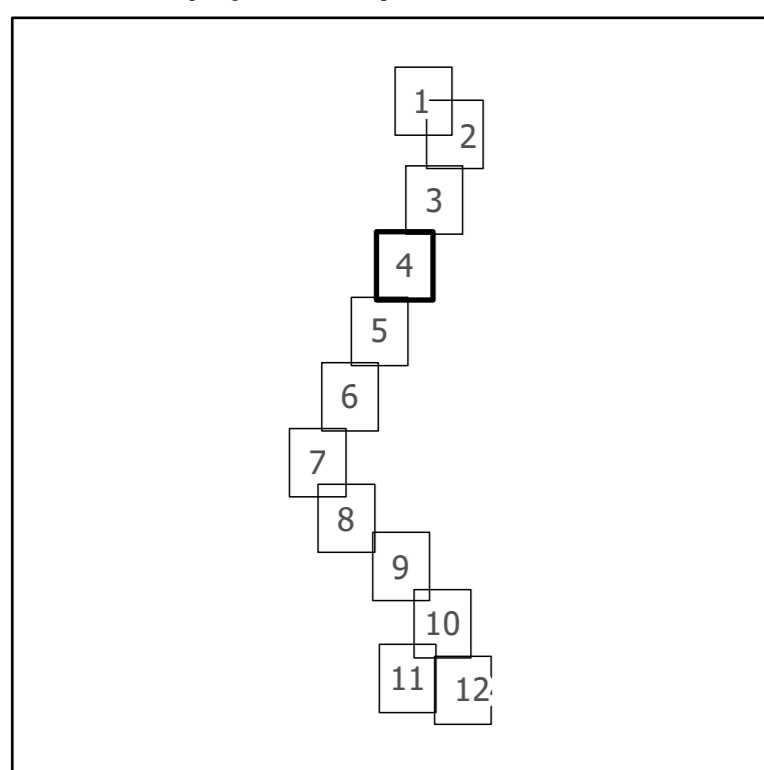


Užsakovas:	UAB "VĖJO GŪSIS" Įmonės kodas - 300149876 Laisvės pr. 10, LT-04215 Vilnius Vilniaus m. sav.	Brėžinys: UAB "VĖJO GŪSIS" priklausančių elektros kabelių požeminių linijų, esančių Kretingos rajono savivaldybės teritorijoje, apsaugos zonų planas					
Rengėjas:	Eduard Šuškevič, matininko kvalifikacijos pažymėjimo Nr. 2M-M-1209. Individuali veikla pagal 2012.12.01 pažymą Nr. 231429. Buvėtinės adresas: Fabijoniškių g. 99, Zaukštas, Vilnius. Tel.: 860570284, el. paštas: e.suskevici@gmail.com	Brėžinio parengimo data 2022-08-30					
Pareigis	Parašas	Vardas, Pavardė	Data	Koord. sistema	Mastelis	Lapas	Lapų
Matininkas		Eduard Šuškevič	2022-08-30	LKS-94	1:1 000	3	12

UAB „VĖJO GŪSIS“ priklausančių elektros kabelių požeminių linijų, esančių Kretingos rajono savivaldybės teritorijoje, apsaugos zonų planas

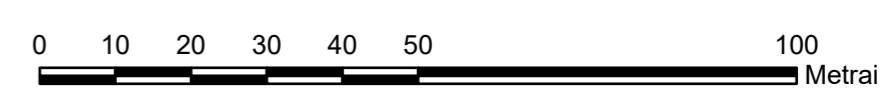


Lapų išdėstymo schema



- Keliai**
 - Automagistralė
 - Krašto kelias
 - Rajoninis kelias
 - Gatvė
 - Kelias su danga
 - Pėsčiųjų, dviračių ar apžvalginis takas
 - Gruntkelio, lauko, miško kelias
 - Geležinkelis
- Paviršinio vandens telkiniai**
 - Paviršinis vandens telkinys (upė, ežeras, kūdra)
 - Pralaida
 - Upės, upeliai, kanalai, drenažo grioviai
 - Upeliai, kanalai, drenažo grioviai iki 5 m pločio
- Administracinės ribos**
 - Savivaldybės riba
 - Miesto riba
 - Seniūnijos riba
- Kiti objektai**
 - Žemės sklypo riba
 - Vidutinės įtampos požeminė elektros linija
 - Žemos įtampos požeminė elektros linija
 - Transformatorinė
 - Elektros tinklų kabelinių linijų ir įrenginių apsaugos zonos teritorija

Pastaba: esamų elektros kabelinių požeminių linijų vieta pažymėta vadovaujantis išpildomąja geodezine nuotrauka, kurią 2009 m. gruodžio 11 d. parengė matininkas O. Kruša (licencijos Nr. 188TK-441).

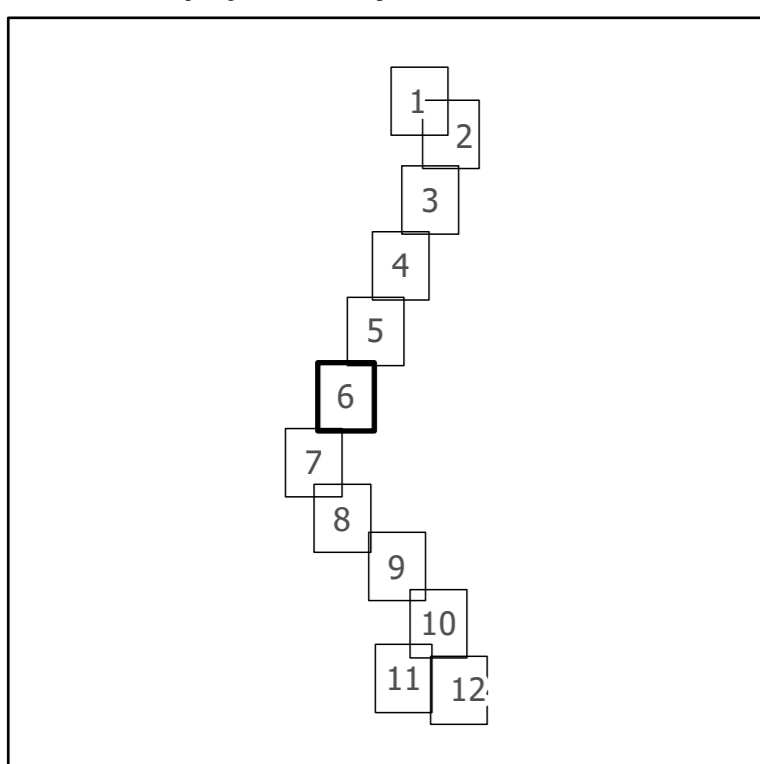


Užsakovas:	UAB "VĖJO GŪSIS" Įmonės kodas - 300149876 Laisvės pr. 10, LT-04215 Vilnius Vilniaus m. sav.	Brėžinys: UAB „VĖJO GŪSIS“ priklausančių elektros kabelių požeminių linijų, esančių Kretingos rajono savivaldybės teritorijoje, apsaugos zonų planas					
Rengėjas:	Eduard Šuškevič, matininko kvalifikacijos pažymėjimo Nr. 2M-M-1209. Individuali veikla pagal 2012.12.01 pažymą Nr. 231429. Buveinės adresas: Fabijoniškių g. 99, Zaukštas, Vilnius. tel.: 860570284, el. paštas: e.suskevici@gmail.com	Brėžinio parengimo data 2022-08-30					
Pareigos	Parašas	Vardas, Pavardė	Data	Koord. sistema	Mastelis	Lapas	Lapų
Matininkas		Eduard Šuškevič	22-08-30	LKS-94	1:1 000	4	12

UAB „VĖJO GŪSIS“ priklausančių elektros kabelių požeminių linijų, esančių Kretingos rajono savivaldybės teritorijoje, apsaugos zonų planas



Lapų išdėstymo schema



Keliai

- Automagistralė
- Krašto kelias
- Rajoninis kelias
- Gatvė
- Kelias su danga
- Pėsčiųjų, dviračių ar apžvalginis takas
- Gruntkelio, lauko, miško kelias
- Geležinkelis

Paviršinio vandens telkiniai

- Paviršinis vandens telkinys (upė, ežeras, kūdra)
- Pralaida
- Upės, upeliai, kanalai, drenažo grioviai
- Upeliai, kanalai, drenažo grioviai iki 5 m pločio

Administracinės ribos

- Savivaldybės riba
- Miesto riba
- Seniūnijos riba

Kiti objektai

- Žemės sklypo riba
- Vidutinės įtampos požeminė elektros linija
- Žemos įtampos požeminė elektros linija
- Transformatorinė
- Elektros tinklų kabelinių linijų ir įrenginių apsaugos zonos teritorija

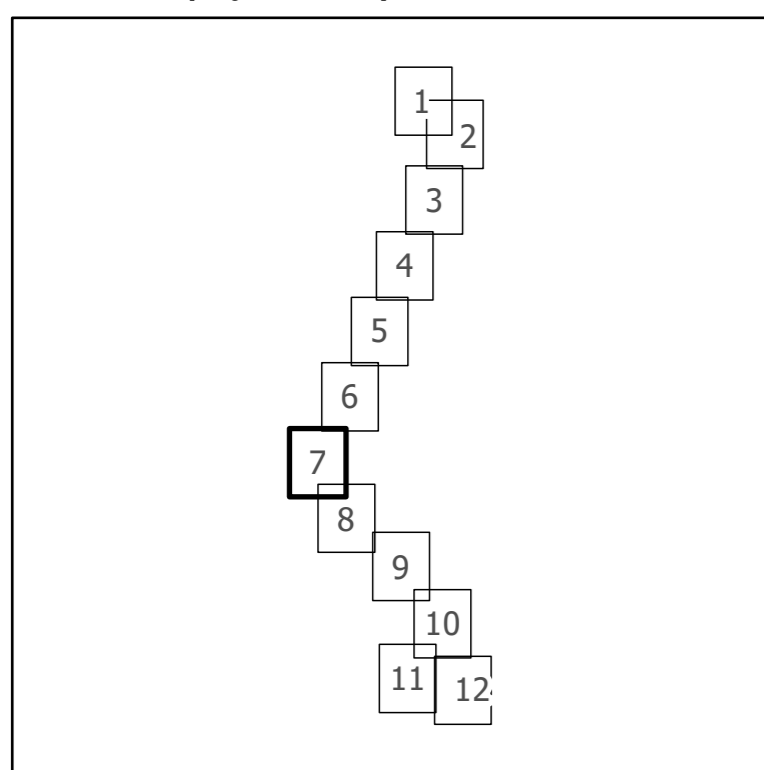
Pastaba: esamų elektros kabelinių požeminių linijų vieta pažymėta vadovaujantis išpildomąja geodezine nuotrauka, kurią 2009 m. gruodžio 11 d. parengė matininkas O. Krusa (licencijos Nr. 188TK-441).

Užsakovas:	UAB "VĖJO GŪSIS" Įmonės kodas - 300149876 Laisvės pr. 10, LT-04215 Vilnius Vilniaus m. sav.	Brėžinys: UAB „VĖJO GŪSIS“ priklausančių elektros kabelių požeminių linijų, esančių Kretingos rajono savivaldybės teritorijoje, apsaugos zonų planas
Rengėjas:	Eduard Šuškevič, matininko kvalifikacijos pažymėjimo Nr. 2M-M-1209. Individuali veikla pagal 2012.12.01 pažymą Nr. 231429. Buveinės adresas: Fabijoniškių g. 99, Zaukštas, Vilnius. tel.: 860570284, el. paštas: e.suskevici@gmail.com	Brėžinio parengimo data 2022-08-30
Pareigos	Parašas	Vardas, Pavardė
Matininkas	Eduard Šuškevič	Data
		Koord. sistema
		Mastelis
		Lapas
		Lapų
		LKS-94
		1:1 000
		6
		12

UAB „VĖJO GŪSIS“ priklausančių elektros kabelių požeminių linijų, esančių Kretingos rajono savivaldybės teritorijoje, apsaugos zonų planas



Lapų išdėstymo schema




- Keliai**
- Automagistralė
 - Krašto kelias
 - Rajoninis kelias
 - Gatvė
 - Kelias su danga
 - Pėsčiųjų, dviračių ar apžvalginis takas
 - Gruntkelio, lauko, miško kelias
 - Geležinkelis
- Paviršinio vandens telkiniai**
- Paviršinis vandens telkinys (upė, ežeras, kūdra)
 - Pralaida
 - Upės, upeliai, kanalai, drenažo grioviai
 - Upeliai, kanalai, drenažo grioviai iki 5 m pločio
- Administracinės ribos**
- Savivaldybės riba
 - Miesto riba
 - Seniūnijos riba
- Kiti objektai**
- Žemės sklypo riba
 - Vidutinės įtampos požeminė elektros linija
 - Žemos įtampos požeminė elektros linija
 - Transformatorinė
 - Elektros tinklų kabelinių linijų ir įrenginių apsaugos zonos teritorija

Pastaba: esamų elektros kabelinių požeminių linijų vieta pažymėta vadovaujantis išpildomąja geodezine nuotrauka, kurią 2009 m. gruodžio 11 d. parengė matininkas O. Kruša (licencijos Nr. 188TK-441).

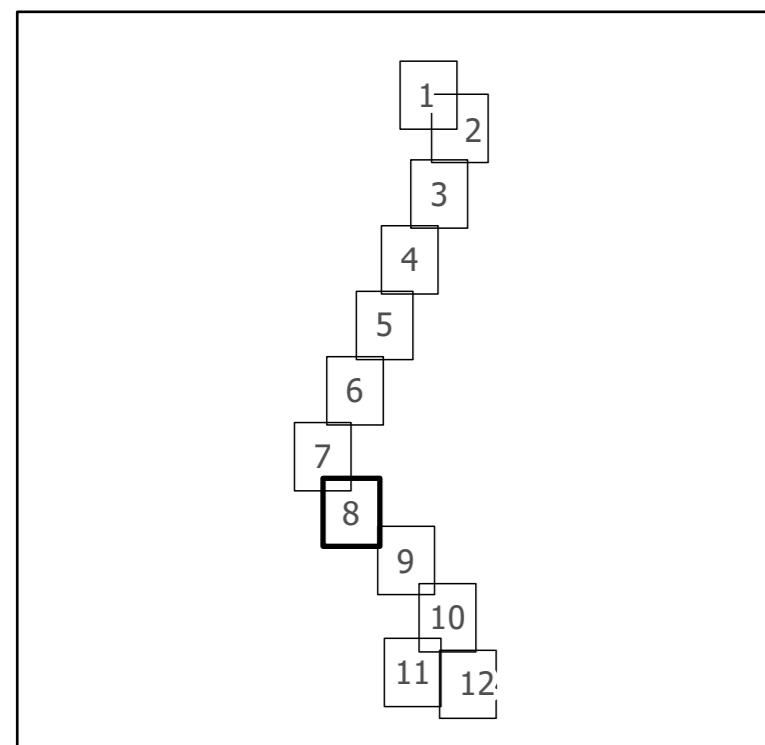


Užsakovas:	UAB "VĖJO GŪSIS" Įmonės kodas - 300149876 Laisvės pr. 10, LT-04215 Vilnius Vilniaus m. sav.	Brėžinys: UAB „VĖJO GŪSIS“ priklausančių elektros kabelių požeminių linijų, esančių Kretingos rajono savivaldybės teritorijoje, apsaugos zonų planas
Rengėjas:	Eduard Šuškevič, matininko kvalifikacijos pažymėjimo Nr. 2M-M-1209. Individuali veikla pagal 2012.12.01 pažymą Nr. 231429. Buveinės adresas: Fabijoniškių g. 99, Zaukštas, Vilnius. tel.: 860570284, el. paštas: e.suskevici@gmail.com	Brėžinio parengimo data 2022-08-30
Pareigis	Parašas	Vardas, Pavardė
Matininkas	Eduard Šuškevič	Data
		Koord. sistema
		Mastelis
		Lapas
		Lapų

UAB „VĖJO GŪSIS“ priklausančių elektros kabelių požeminių linijų, esančių Kretingos rajono savivaldybės teritorijoje, apsaugos zonų planas



Lapų išdėstymo schema



- Keliai**
- Automagistralė
 - Krašto kelias
 - Rajoninis kelias
 - Gatvė
 - Kelias su danga
 - Pėsčiųjų, dviračių ar apžvalginis takas
 - Gruntkelio, lauko, miško kelias
 - ++++ Geležinkelis
- Paviršinio vandens telkiniai**
- Paviršinis vandens telkinys (upė, ežeras, kūdra)
 - Pralaida
 - Upės, upeliai, kanalai, drenažo grioviai
 - Upeliai, kanalai, drenažo grioviai iki 5 m pločio
- Administracinės ribos**
- Savivaldybės riba
 - Miesto riba
 - Seniūnijos riba
- Kiti objektai**
- Žemės sklypo riba
 - Vidutinės įtampos požeminė elektros linija
 - Žemos įtampos požeminė elektros linija
 - Transformatorinė
 - Elektros tinklų kabelinių linijų ir įrenginių apsaugos zonos teritorija

Pastaba: esamų elektros kabelinių požeminių linijų vieta pažymėta vadovaujantis išpildomąja geodezine nuotrauka, kurią 2009 m. gruodžio 11 d. parengė matininkas O. Kruša (licencijos Nr. 188TK-441).

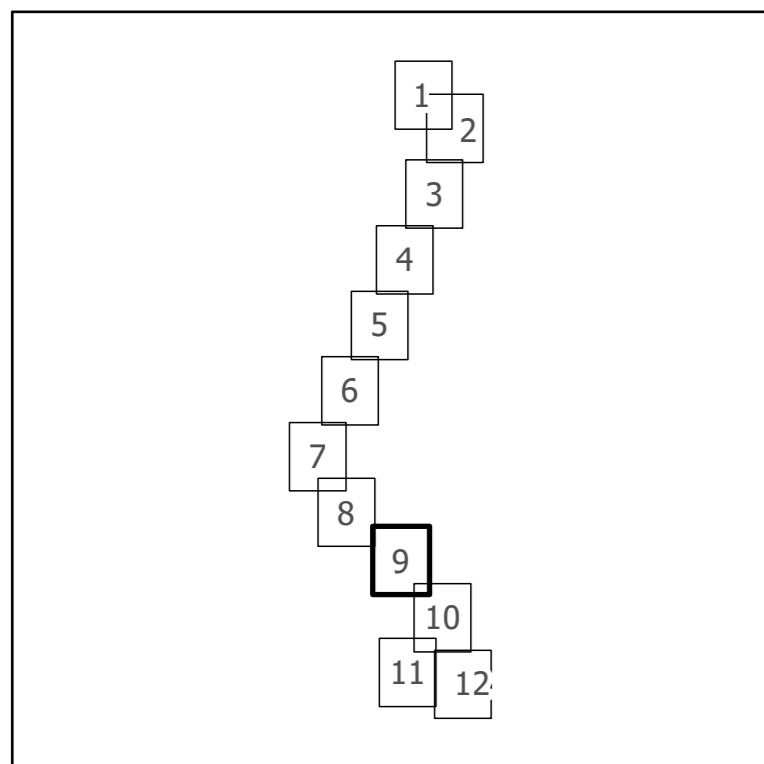


Užsakovas:	UAB "VĖJO GŪSIS" Įmonės kodas - 300149876 Laisvės pr. 10, LT-04215 Vilnius Vilniaus m. sav.	Brėžinys: UAB „VĖJO GŪSIS“ priklausančių elektros kabelių požeminių linijų, esančių Kretingos rajono savivaldybės teritorijoje, apsaugos zonų planas
Rengėjas:	Eduard Šuškevič, matininko kvalifikacijos pažymėjimo Nr. 2M-M-1209. Individuali veikla pagal 2012.12.01 pažymą Nr. 231429. Buveinės adresas: Fabijoniškių g. 99, Zaukštas, Vilnius. tel.: 860570284, el. paštas: e.suskevici@gmail.com	Brėžinio parengimo data 2022-08-30
Pareigos	Parašas	Vardas, Pavardė
Matininkas	Eduard Šuškevič	Data
		Koord. sistema
		Mastelis
		Lapas
		Lapų

UAB „VĖJO GŪSIS“ priklausančių elektros kabelių požeminių linijų, esančių Kretingos rajono savivaldybės teritorijoje, apsaugos zonų planas



Lapų išdėstymo schema



- | | |
|---|--|
| <p>Keliai</p> <ul style="list-style-type: none"> — Automagistralė — Krašto kelias — Rajoninis kelias — Gatvė — Kelias su danga — Pėsčiųjų, dviračių ar apžvalginis takas — Gruntkelio, lauko, miško kelias — Geležinkelis <p>Paviršinio vandens telkiniai</p> <ul style="list-style-type: none"> — Paviršinis vandens telkinys (upė, ežeras, kūdra) — Pralaida — Upės, upeliai, kanalai, drenažo grioviai — Upeliai, kanalai, drenažo grioviai iki 5 m pločio | <p>Administracinės ribos</p> <ul style="list-style-type: none"> --- Savivaldybės riba --- Miesto riba --- Seniūnijos riba <p>Kiti objektai</p> <ul style="list-style-type: none"> — Žemės sklypo riba — Vidutinės įtampos požeminė elektros linija — Žemos įtampos požeminė elektros linija — Transformatorinė — Elektros tinklų kabelinių linijų ir įrenginių apsaugos zonos teritorija |
|---|--|

Pastaba: esamų elektros kabelinių požeminių linijų vieta pažymėta vadovaujantis išpildomąja geodezine nuotrauka, kurią 2009 m. gruodžio 11 d. parengė matininkas O. Krusa (licencijos Nr. 188TK-441).

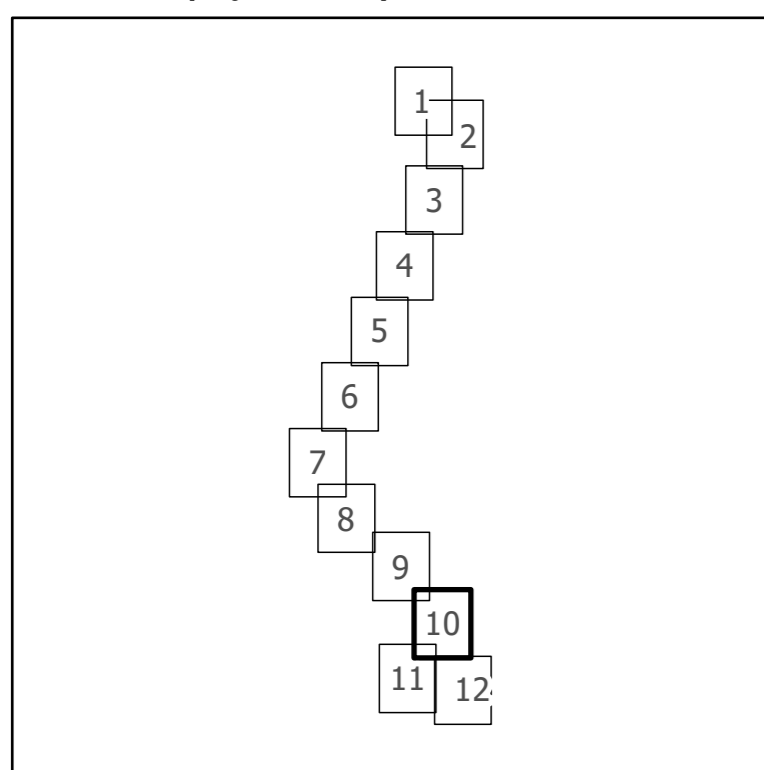


Užsakovas:	UAB "VĖJO GŪSIS" Įmonės kodas - 300149876 Laisvės pr. 10, LT-04215 Vilnius Vilniaus m. sav.	Brėžinys: UAB „VĖJO GŪSIS“ priklausančių elektros kabelių požeminių linijų, esančių Kretingos rajono savivaldybės teritorijoje, apsaugos zonų planas					
Rengėjas:	Eduard Šuškevič, matininko kvalifikacijos pažymėjimo Nr. 2M-M-1209. Individuali veikla pagal 2012.12.01 pažymą Nr. 231429. Buvėtinės adresas: Fabjoniškių g. 99, Zaukštas, Vilnius. tel.: 860570284, el. paštas: e.suskevici@gmail.com	Brėžinio parengimo data 2022-08-30					
Pareigos	Parašas	Vardas, Pavardė	Data	Koord. sistema	Mastelis	Lapas	Lapų
Matininkas		Eduard Šuškevič	2022-08-30	LKS-94	1:1 000	9	12

UAB „VĖJO GŪSIS“ priklausančių elektros kabelių požeminių linijų, esančių Kretingos rajono savivaldybės teritorijoje, apsaugos zonų planas




Lapų išdėstymo schema




- | | |
|---|--|
| <p>Keliai</p> <ul style="list-style-type: none"> — Automagistralė — Krašto kelias — Rajoninis kelias — Gatvė — Kelias su danga — Pėsčiųjų, dviračių ar apžvalginis takas — Gruntkelio, lauko, miško kelias — Geležinkelis <p>Paviršinio vandens telkiniai</p> <ul style="list-style-type: none"> — Paviršinis vandens telkinys (upė, ežeras, kūdra) — Pralaida — Upės, upeliai, kanalai, drenažo grioviai — Upeliai, kanalai, drenažo grioviai iki 5 m pločio | <p>Administracinės ribos</p> <ul style="list-style-type: none"> --- Savivaldybės riba --- Miesto riba --- Seniūnijos riba <p>Kiti objektai</p> <ul style="list-style-type: none"> — Žemės sklypo riba — Vidutinės įtampos požeminė elektros linija — Žemos įtampos požeminė elektros linija — Transformatorinė — Elektros tinklų kabelinių linijų ir įrenginių apsaugos zonos teritorija |
|---|--|

Pastaba: esamų elektros kabelinių požeminių linijų vieta pažymėta vadovaujantis išpildomąja geodezine nuotrauka, kurią 2009 m. gruodžio 11 d. parengė matininkas O. Krusa (licencijos Nr. 188TK-441).

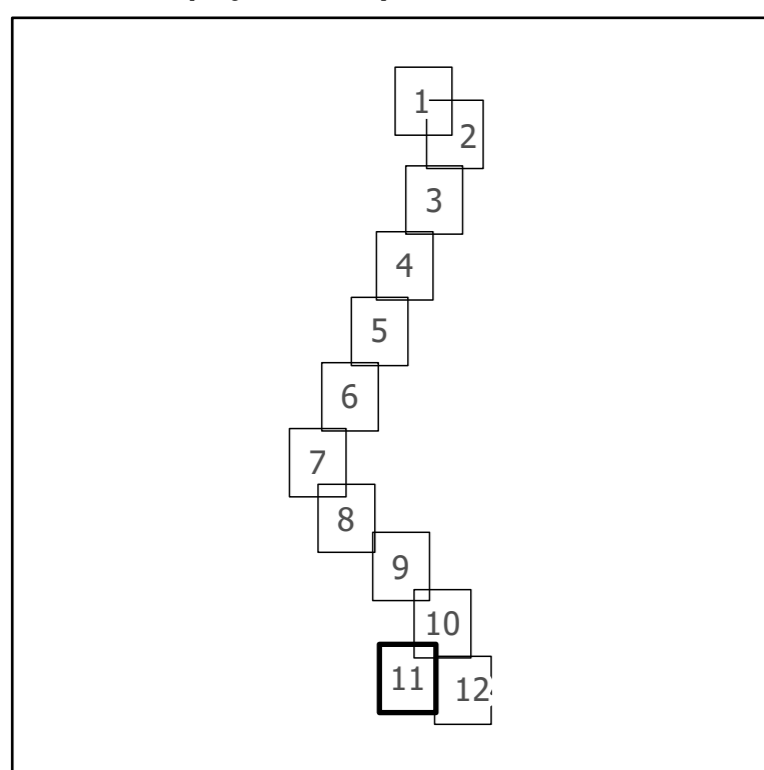


Užsakovas:	<p>UAB "VĖJO GŪSIS" Įmonės kodas - 300149876 Laisvės pr. 10, LT-04215 Vilnius Vilniaus m. sav.</p>	Brėžinys:	<p>UAB „VĖJO GŪSIS“ priklausančių elektros kabelių požeminių linijų, esančių Kretingos rajono savivaldybės teritorijoje, apsaugos zonų planas</p>
Rengėjas:	<p>Eduard Šuškevič, matininko kvalifikacijos pažymėjimo Nr. 2M-M-1209. Individuali veikla pagal 2012.12.01 pažymą Nr. 231429. Buvėtinės adresas: Fabijoniškių g. 99, Zaukštas, Vilnius. tel.: 860570284, el. paštas: e.suskevic@gmail.com</p>	Brėžinio parengimo data	
		2022-08-30	
Pareigos	Parašas	Vardas, Pavardė	Data
Matininkas		Eduard Šuškevič	
		Koord. sistema	Mastelis
		LKS-94	1:1 000
		Lapas	Lapų
		10	12

UAB „VĖJO GŪSIS“ priklausančių elektros kabelių požeminių linijų, esančių Kretingos rajono savivaldybės teritorijoje, apsaugos zonų planas



Lapų išdėstymo schema



Keliai

- Automagistralė
 - Krašto kelias
 - Rajoninis kelias
 - Gatvė
 - Kelias su danga
 - Pėsčiųjų, dviračių ar apžvalginis takas
 - Gruntkelio, lauko, miško kelias
 - Geležinkelis
- ### Paviršinio vandens telkiniai
- Paviršinis vandens telkinys (upė, ežeras, kūdra)
 - Pralaida
 - Upės, upeliai, kanalai, drenažo grioviai
 - Upeliai, kanalai, drenažo grioviai iki 5 m pločio


Administracinės ribos

- Savivaldybės riba
- Miesto riba
- Seniūnijos riba

Kiti objektai

- Žemės sklypo riba
- Vidutinės įtampos požeminė elektros linija
- Žemos įtampos požeminė elektros linija
- ⚡ Transformatorinė
- Elektros tinklų kabelinių linijų ir įrenginių apsaugos zonos teritorija

Pastaba: esamų elektros kabelinių požeminių linijų vieta pažymėta vadovaujantis išpildomąja geodezine nuotrauka, kurią 2009 m. gruodžio 11 d. parengė matininkas O. Krusa (licencijos Nr. 188TK-441).

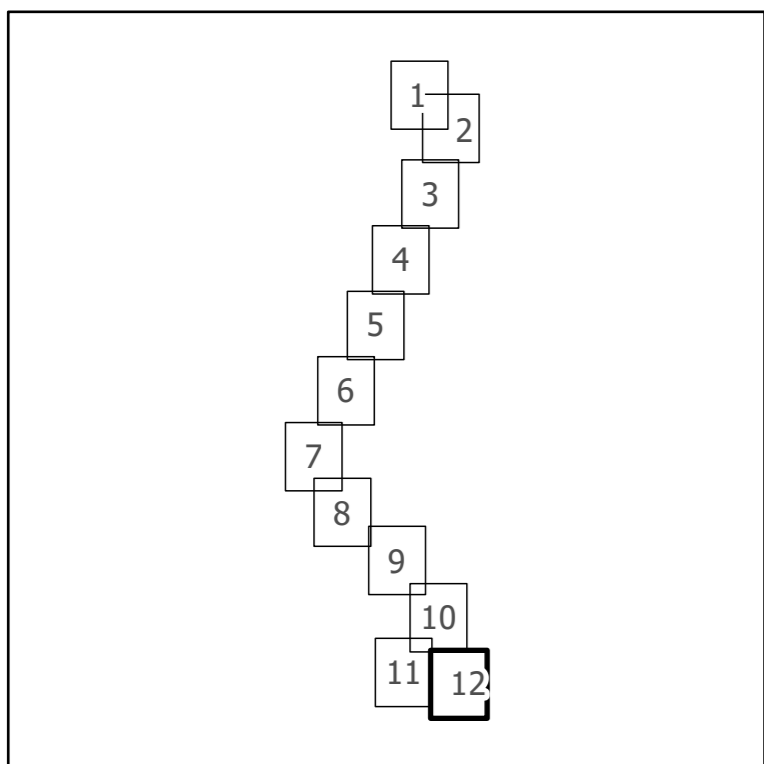


Užsakovas:	UAB "VĖJO GŪSIS" Įmonės kodas - 300149876 Laisvės pr. 10, LT-04215 Vilnius Vilniaus m. sav.	Brėžinys: UAB „VĖJO GŪSIS“ priklausančių elektros kabelių požeminių linijų, esančių Kretingos rajono savivaldybės teritorijoje, apsaugos zonų planas
Rengėjas:	Eduard Šuškevič, matininko kvalifikacijos pažymėjimo Nr. 2M-M-1209. Individuali veikla pagal 2012.12.01 pažymą Nr. 231429. Buvėtinės adresas: Fabijoniškių g. 99, Zaukštas, Vilnius. Tel.: 860570284, el. paštas: e.suskevici@gmail.com	Brėžinio parengimo data 2022-08-30
Pareigos	Parašas	Vardas, Pavardė
Matininkas		Eduard Šuškevič
		Data
		2022-08-30
		Koord. sistema
		LKS-94
		Mastelis
		1:1 000
		Lapas
		11
		Lapų
		12

UAB „VĖJO GŪSIS“ priklausančių elektros kabelių požeminių linijų, esančių Kretingos rajono savivaldybės teritorijoje, apsaugos zonų planas

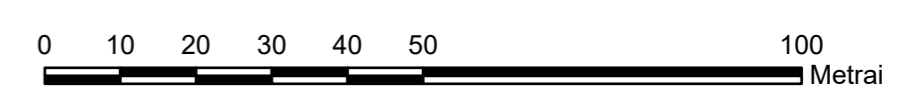


Lapų išdėstymo schema



- Keliai**
- Automagistralė
 - Krašto kelias
 - Rajoninis kelias
 - Gatvė
 - Kelias su danga
 - Pėsčiųjų, dviračių ar apžvalginis takas
 - Gruntkelio, lauko, miško kelias
 - Geležinkelis
- Paviršinio vandens telkiniai**
- Paviršinis vandens telkinys (upė, ežeras, kūdra)
 - Pralaida
 - Upės, upeliai, kanalai, drenažo grioviai
 - Upeliai, kanalai, drenažo grioviai iki 5 m pločio
- Administracinės ribos**
- Savivaldybės riba
 - Miesto riba
 - Seniūnijos riba
- Kiti objektai**
- Žemės sklypo riba
 - Vidutinės įtampos požeminė elektros linija
 - Žemos įtampos požeminė elektros linija
 - Transformatorinė
 - Elektros tinklų kabelinių linijų ir įrenginių apsaugos zonos teritorija

Pastaba: esamų elektros kabelinių požeminių linijų vieta pažymėta vadovaujantis išpildomąja geodezine nuotrauka, kurią 2009 m. gruodžio 11 d. parengė matininkas O. Kruša (licencijos Nr. 188TK-441).



Užsakovas:	UAB "VĖJO GŪSIS" Įmonės kodas - 300149876 Laisvės pr. 10, LT-04215 Vilnius Vilniaus m. sav.	Brėžinys: UAB „VĖJO GŪSIS“ priklausančių elektros kabelių požeminių linijų, esančių Kretingos rajono savivaldybės teritorijoje, apsaugos zonų planas					
Rengėjas:	Eduard Šuškevič, matininko kvalifikacijos pažymėjimo Nr. 2M-M-1209. Individuali veikla pagal 2012.12.01 pažymą Nr. 231429. Buvėtinės adresas: Fabijoniškių g. 99, Zaukštas, Vilnius. tel.: 860570284, el. paštas: e.suskevici@gmail.com	Brėžinio parengimo data 2022-08-30					
Pareigos	Parašas	Vardas, Pavardė	Data	Koord. sistema	Mastelis	Lapas	Lapų
Matininkas		Eduard Šuškevič	2022-08-30	LKS-94	1:1 000	12	12