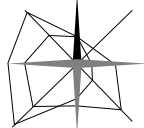
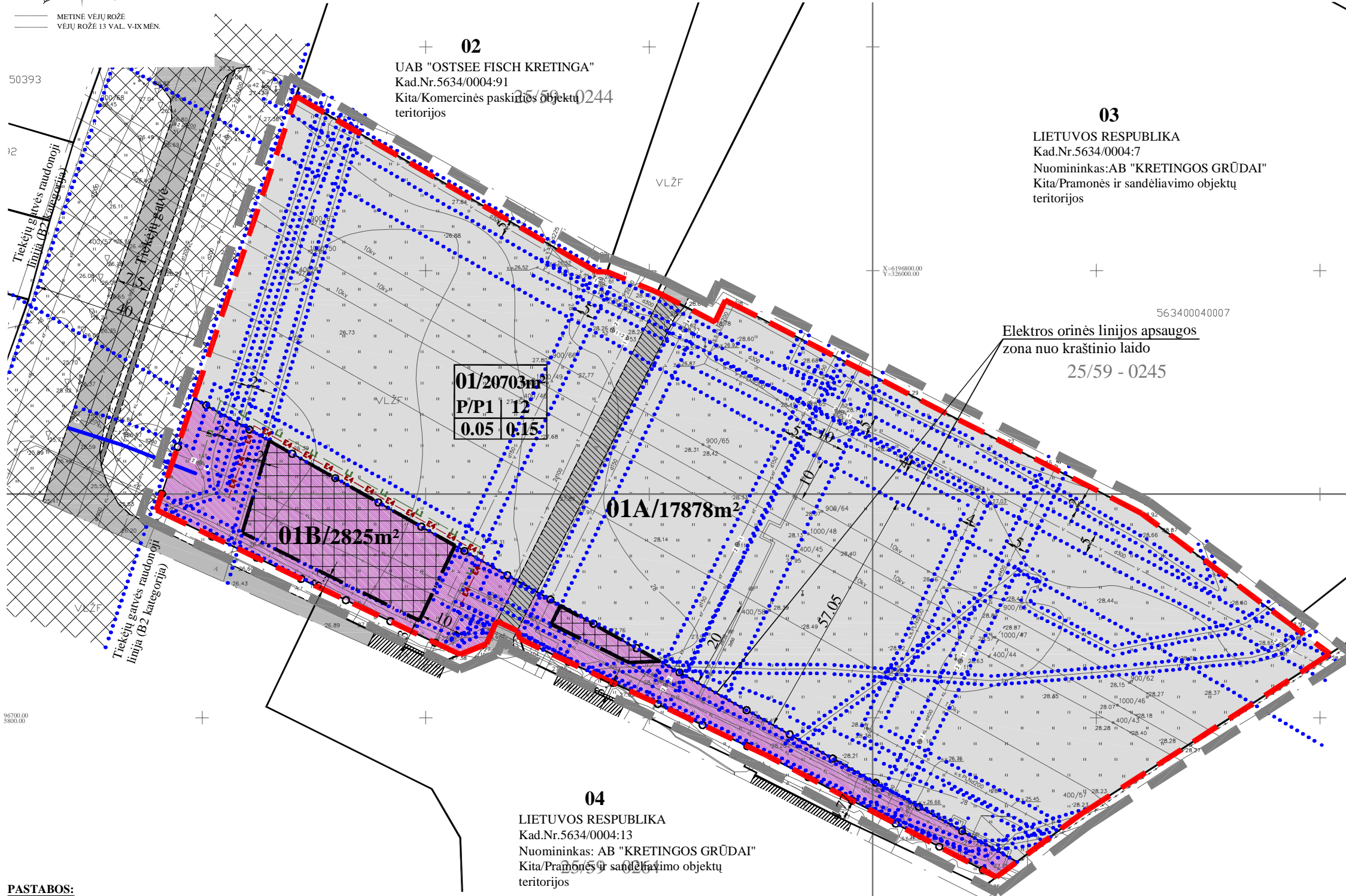


ŠIAURĖ



METINĖ VĒJŲ ROŽĒ  
VĒJŲ ROŽĒ 13 VAL. V-IX MĒN.

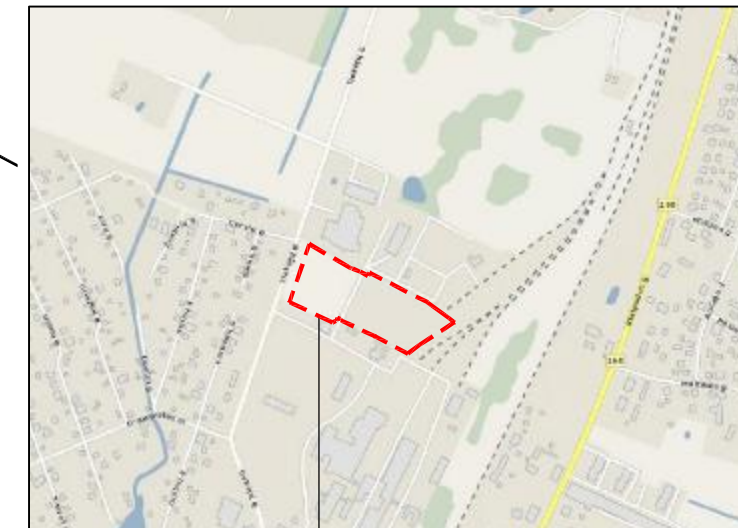


**PASTABOS:**  
 - Planuojama teritorija yra Tiekėjų g., Kretingos m., suformuojamo sklypo plotas - 2.1440 ha.  
 - Detaliojo plano tikslas - suformuoti žemės sklypus, nustatyti teritorijų tvarkymo ir naudojimo režimus.  
 - Detaliojo plano numatoma inžinerinius tinklus prijungti prie esamų centralizuotų Kretingos miesto inžinerinių tinklų.  
 - Susisiekimasis su detaliojo plano planuojama teritorija numatomas iš Tiekėjų gatvės, kurią vadovaujantis Kretingos miesto bendruoju planu numatoma atnaujinti. Vadovaujantis Kretingos miesto bendruoju planu Tiekėjų gatvės kategorija - B2, kai atstumas tarp raudonųjų linijų - 40 m.  
 - Planuojamoje teritorijoje galima visa sandėliavimo ir gamybinė veikla, kuriai nenumatytos poveikio aplinkai vertinimo procedūros, remiantis LR Planuojamos ūkinės veiklos poveikio aplinkai vertinimo įstatymu (Žin., 1996, Nr. 82-1965) ir visais galiojančiais pakeitimais.

**PRIVALOMIEJI TERITORIJOS TVARKYMO REŽIMO REIKALAVIMAI**

- |   |   |  |
|---|---|--|
| 1 | 2 | 1 KONKRETUS TERITORIJOS NAUDOJIMO TIPAS;     |
| 3 | 4 | 2 LEISTINAS PASTATŲ AUKŠTIS;                 |
|   |   | 3 LEISTINAS ŽEMĖS SKLYPO UŽSTATYMO TANKUMAS; |
|   |   | 4 LEISTINAS SKLYPO UŽSTATYMO INTENSYVUMAS;   |

**PLANUOJAMOS TERITORIJOS SITUACIJOS SCHEMA**



Planuojama teritorija

SUTARTINIAI ŽENKLAI	
TERITORIJOS TVARKYMO IR NAUDOJIMO REŽIMAI	
I/I2/I1	KITOS PASKIRTIES ŽEMĖ, INŽINERINĖS INFRASTRUKTŪROS TERITORIJOS, SUSISIEKIMO IR INŽINERINIŲ TINKLŲ KORIDORIAMS/SUSISIEKIMO IR INŽINERINIŲ KOMUNIKACIJŲ APTARNAVIMO OBJEKTŲ STATYBOS
P/P1	KITOS PASKIRTIES ŽEMĖ, PRAMONĖS IR SANDĖLIAVIMO OBJEKTŲ TERITORIJOS, PRAMONĖS IR SANDĖLIAVIMO ĮMONIŲ STATYBOS
	PLANUOJAMOS TERITORIJOS RIBA
	PROJEKTUOJAMŲ SKLYPŲ RIBOS
	STATYBOS RIBA
	SKIRTINGŲ REŽIMŲ RIBA
	SUSISIEKIMO IR INŽINERINIŲ TINKLŲ KORIDORIŲ RIBOS
	STATOMŲ STATINIŲ ZONA
	SERVITUTŲ RIBOS (ZONOS)
	ĮVAŽIAVIMAS - IŠVAŽIAVIMAS, EISMO KRYPTIS
LAISVAI PASIRENKAMI REŽIMAI	
	ESAMI PASTATAI
	KELIO AŠINĖ LINIJA
	PRIVAŽIAVIMAS
	SKLYPO GREITIMYBĖS
	SANITARINIŲ APSAUGOS ZONŲ IR APSAUGOS ZONŲ RIBOS
	IŠKELIAMAS LIETAUS KANALIZACIJOS TINKLAS
	IŠKELIAMAS 10 kV POŽEMINIS ELEKTROS KABELIS

Pastaba: servituto ribos sutampa su susisiekimu ir inžinerinių tinklų koridorių ribomis

Atestato Nr.	<b>LYDERIC grupe</b>	Šilutės pl. 83-308, Klaipėda tel. (8 46) 313 057 faks. (8 46) 313 058	Žemės sklypo esančio Tiekėjų g., ~ 1,44 ha, Kretingos m., detalusis planas		
A 953	TDPV	J. Naujalienė	2013 09	KONCEPCIJOS NUSTATYMO STADIJA <b>M 1:1000</b>	
27841	Rengėjas	R. Markus	2013 09		
	Rengėjas	S. Kuodys	2013 09		
DTP	Kretingos rajono savivaldybės administracijos direktorius . Savanorių g. 29A, Kretinga. Tel. (8 445) 52448			lapas	lapų
				1	1