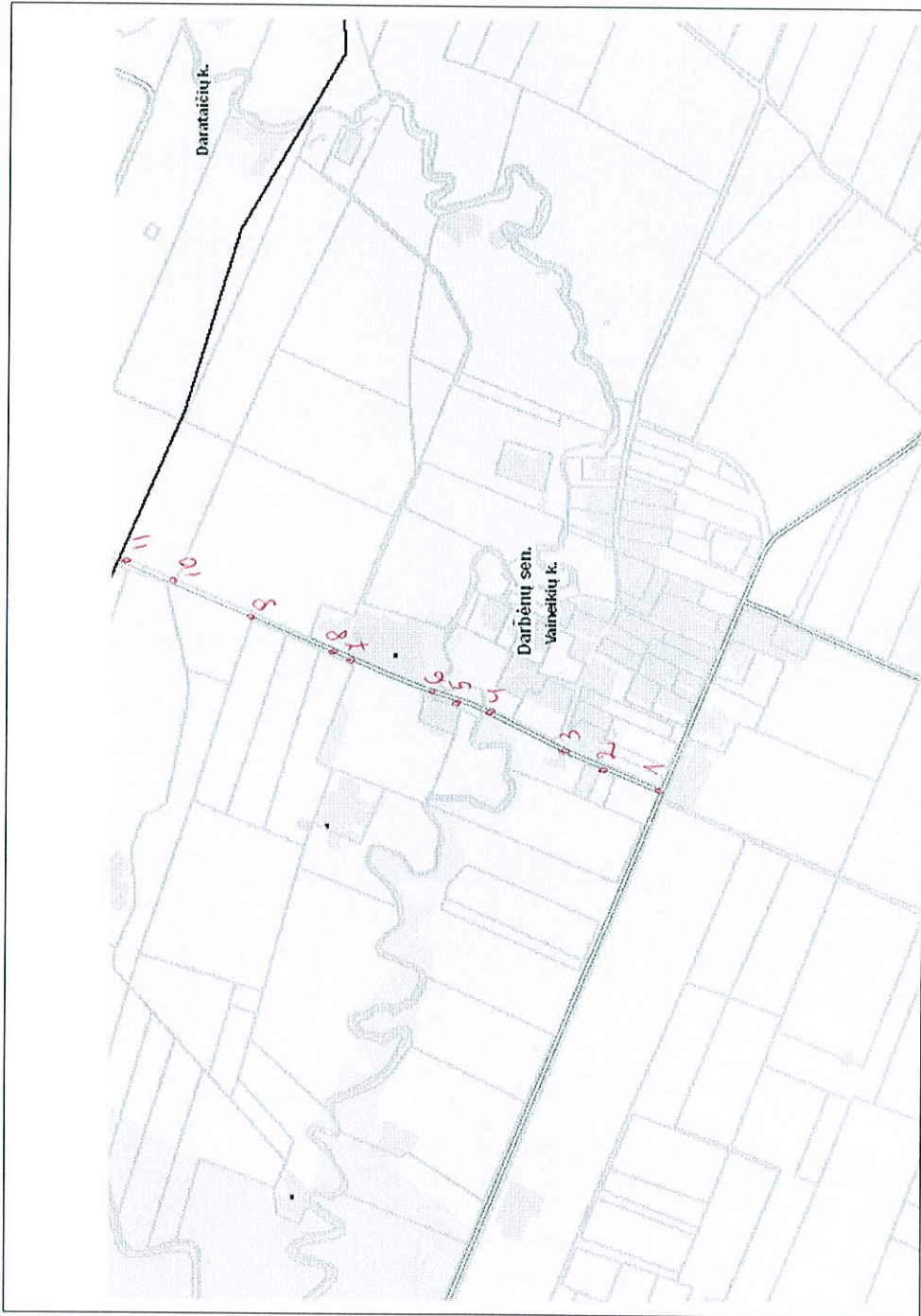


Kretingos rajono savivaldybės tarybos  
2010 m. 08-26 sprendimo Nr. TL-321  
priedas

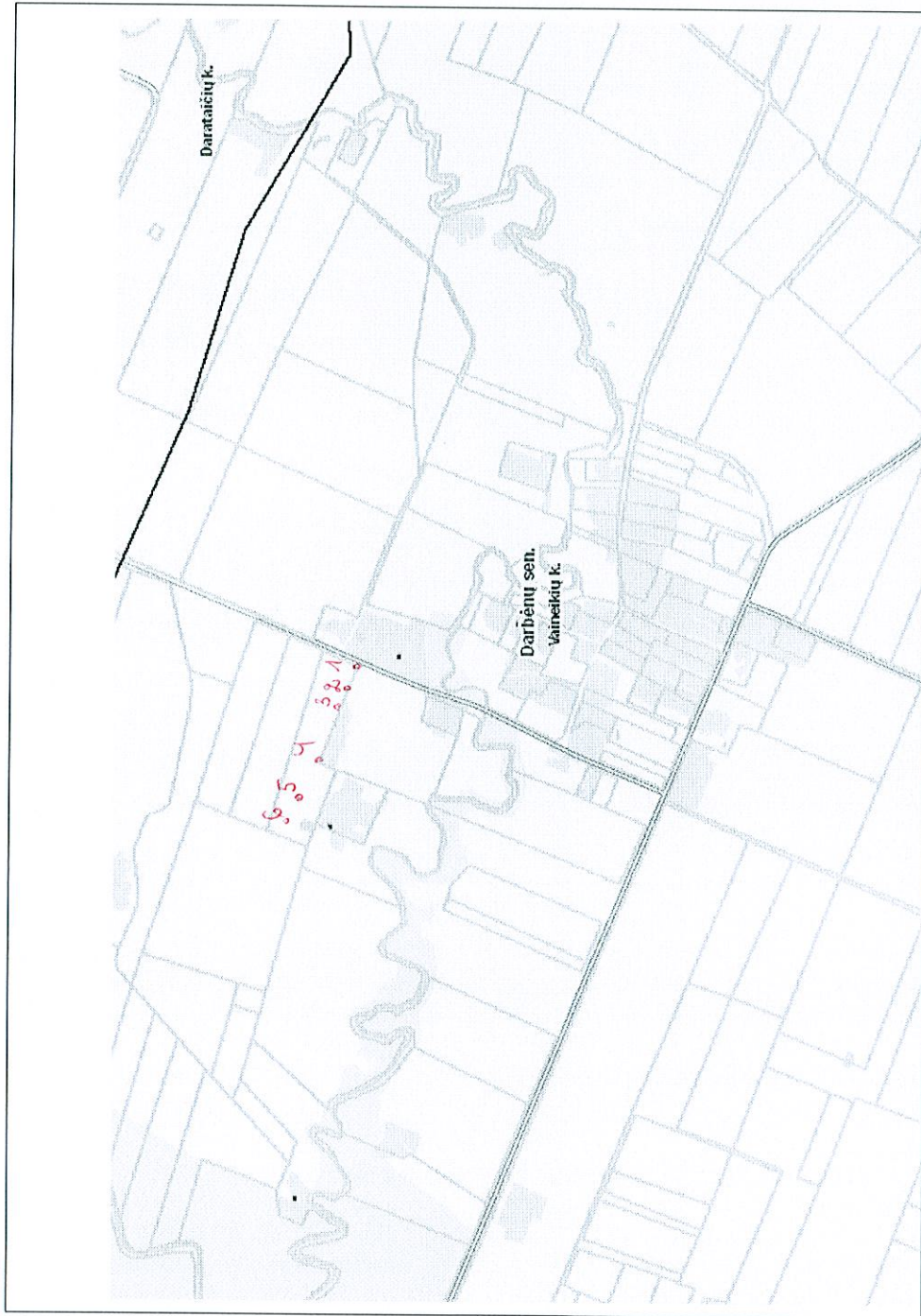
**KRETINGOS RAJONO SAVIVALDYBĖS DARBŲ SENIŪNIJOS VAINIKIŲ K.  
AKMENOS GATVĖS IŠDĖSTYMO PLANAS M 1:10000**



Kartografinis pagrindas			
Koordinacių sistema			
Koordinacių nustatymo būdas			
<b>KOORDINACIŲ ŽINIARAŠTIS</b>			
Nr. plane	X	Y	
1	6211482	334676	
2	6211588	334720	
3	6211655	334754	
4	6211806	334817	
5	6211858	334839	
6	6211909	334855	
7	6212028	334903	
8	6212064	334918	
9	6212245	334993	
10	6212378	335046	
11	6212472	335086	

Kretingos rajono savivaldybės tarybos  
2010 m. 08-26 sprendimo Nr. IR-321  
priedas

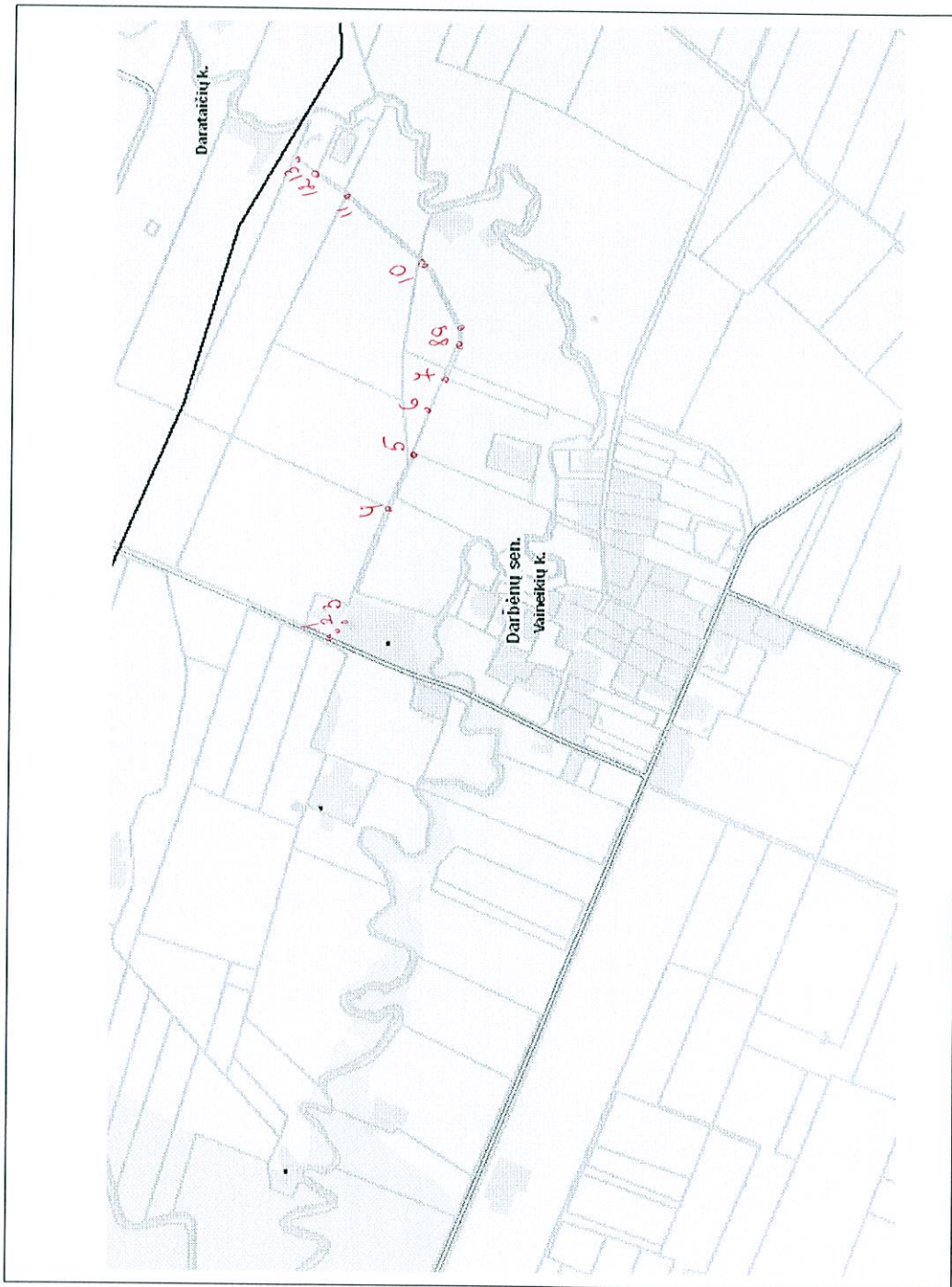
**KRETINGOS RAJONO SAVIVALDYBĖS DARBŲ SENIŪNIJOS VAINIKIŲ K.  
PAUPIO GATVĖS IŠDĖSTYMO PLANAS M 1:10000**



Kartografinis pagrindas		
Koordinacių sistema		
Koordinacių nustatymo būdas		
<b>KOORDINACIŲ ŽINIARAŠTIS</b>		
Nr. plane	X	Y
1	6212034	334898
2	6212060	334833
3	6212076	334797
4	6212104	334726
5	6212120	334690
6	6212138	334646

Kretingos rajono savivaldybės tarybos  
 2010 m. 08-26 sprendimo Nr. 12-321  
 priedas

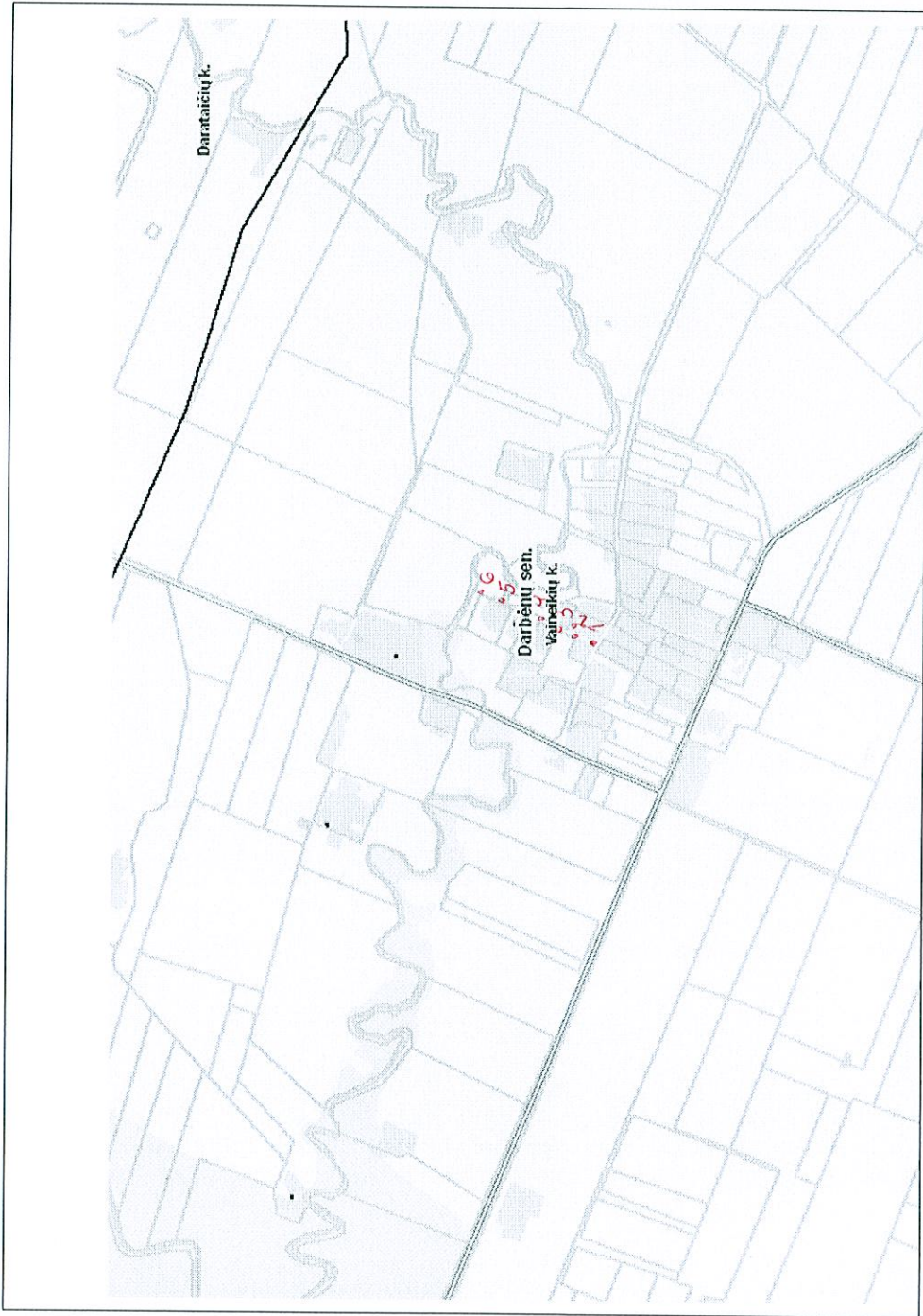
**KRETINGOS RAJONO SAVIVALDYBĖS DARBŲ SENIŪNIJOS VAINEIKIŲ K.  
 UŽUPIO GATVĖS IŠDĖSTYMO PLANAS M 1:10000**



Kartografinis pagrindas		
Koordinacių sistema		
Koordinacių nustatymo būdas		
<b>KOORDINAČIŲ ŽINIARAŠTIS</b>		
Nr. plane	X	Y
1	6212066	334920
2	6212094	334932
3	6212050	334946
4	6211965	335168
5	6211919	335271
6	6211888	335345
7	6211860	335408
8	6211830	335486
9	6211828	335497
10	6211889	335616
11	6212049	335758
12	6212099	335792
13	6212149	335824

Kretingos rajono savivaldybės tarybos  
2010 m. 08-26 sprendimo Nr. T2-321  
priedas

**KRETINGOS RAJONO SAVIVALDYBĖS DARBŲ SENIŪNIJOS VAINEIKIŲ K.  
MALŪNO GATVĖS IŠDĖSTYMO PLANAS M 1:10000**



Kartografinis pagrindas		
Koordinacių sistema		
Koordinacių nustatymo būdas		
<b>KOORDINACIŲ ŽINIARAŠTIS</b>		
Nr. plane	X	Y
1	6211592	334944
2	6211628	334958
3	6211665	334972
4	6211717	334992
5	6211769	335015
6	6211810	335029

Kretingos rajono savivaldybės tarybos  
2010 m. 08-26 sprendimo Nr. T2-321  
priedas

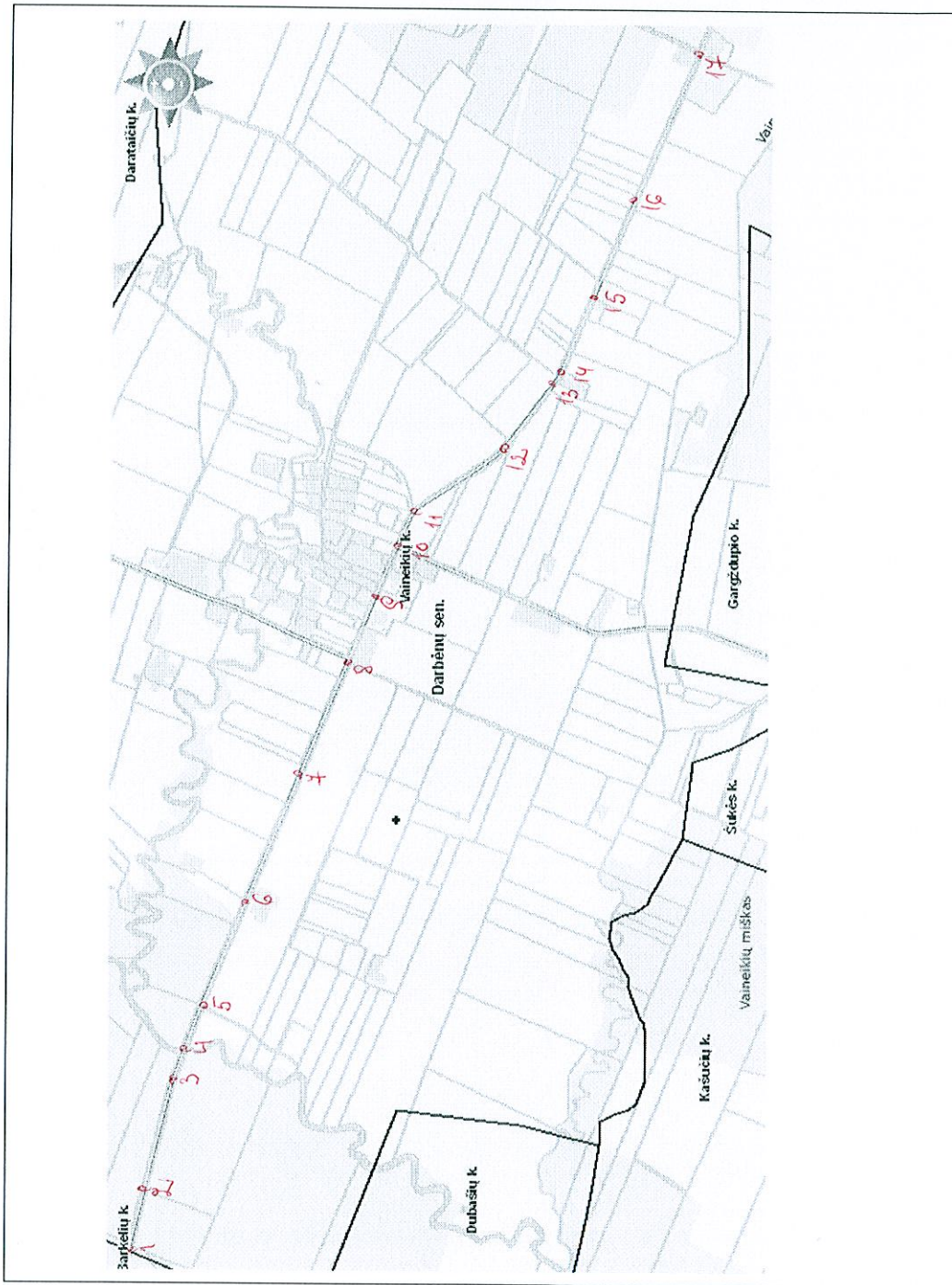
**KRETINGOS RAJONO SAVIVALDYBĖS DARBŲ SENIŪNIJOS VAINEIKIŲ K.  
ŠALTINIO GATVĖS IŠDĖSTYMO PLANAS M 1:10000**



Kartografinis pagrindas		
Koordinacijų sistema		
Koordinacijų nustatymo būdas		
<b>KOORDINACIŲ ŽINIARAŠTIS</b>		
Nr. plane	X	Y
1	6211657	334755
2	6211650	334775
3	6211624	334864
4	6211610	334902
5	6211590	334936
6	6211554	335001
7	6211552	335015
8	6211558	335111
9	6211554	335176
10	6211548	335241
11	6211523	335345
12	6211515	335398
13	6211366	335763
14	6211292	335942

Kretingos rajono savivaldybės tarybos  
 2010 m. 08-26 sprendimo Nr. TR-321  
 priedas

**KRETINGOS RAJONO SAVIVALDYBĖS DARBŲ SENIŪNIJOS VAINEIKIŲ K.  
 BERŽŲ GATVĖS IŠDĖSTYMO PLANAS M 1:10000**



Kartografinis pagrindas		
Koordinacių sistema		
Koordinacių nustatymo būdas		
<b>KOORDINAČIŲ ŽINIARAŠTIS</b>		
Nr. plane	X	Y
1	6212147	332839
2	6212097	333022
3	6212023	333313
4	6211978	333456
5	6211922	333596
6	6211795	333890
7	6211658	334231
8	6211481	334665
9	6211406	334832
10	6211327	335012
11	6211282	335123
12	6211006	335309
13	6210826	335545
14	6210810	335571
15	6210701	335817
16	6210577	336114
17	6210388	336554