

Projekto rengėjas:
UAB „Elberta“

Užsakovas:



KRETINGOS RAJONO SAVIVALDYBĖS ADMINISTRACIJA

**KRETINGOS RAJONO SAVIVALDYBĖS TERITORIJOS IR JOS
DALIES - KRETINGOS MIESTO BENDROJO PLANO KEITIMO
(TPDR NR.: T00086222) SPRENDINIŲ ĮGYVENDINIMO
STEBĖSENOS (MONITORINGO)
2023–2024 METŲ
ATASKAITA**

UAB „Elberta“ direktorė

Jolanta Antanaitienė

Projekto vadovas

Evaldas Ramanauskas

Kaunas, 2025

Vykdytojai:

PV arch. Evaldas Ramanauskas
Inž. Jolanta Antanaitienė

TURINYS

1. BENDROJO PLANO SPRENDINIŲ ĮGYVENDINIMO STEBĖSENA	6
2. BENDROJO PLANO SPRENDINIŲ ĮGYVENDINIMO PROGRAMOS PRIEMONIŲ PLANO VYKDYMAS.....	17
3. VISUOMENĖS PASIŪLYMAI DĖL BENDROJO PLANO	18
4. APIBENDRINIMAI IR IŠVADOS	23
PRIEDAI	26

ĮVADAS

Kretingos rajono savivaldybės teritorijos ir jos dalies – Kretingos miesto bendrojo plano keitimas, patvirtintas Kretingos rajono savivaldybės tarybos 2021 m. gegužės 13 d. sprendimu Nr. T2-178 „Dėl Kretingos rajono savivaldybės teritorijos ir jos dalies – Kretingos miesto bendrojo plano keitimo patvirtinimo“ (toliau – Bendrasis planas).

Bendrasis planas yra kompleksinis teritorijų planavimo dokumentas, kuriame pagal teritorijų planavimo lygmenį ir uždavinius nustatoma planuojamos teritorijos erdvinė struktūra ir teritorijos naudojimo privalomosios nuostatos, reikalavimai arba reglamentas ir apsaugos principai, t. y. grafiškai ir raštu pateikiami teritorijų naudojimo, tvarkymo, apsaugos priemonių, teritorijų vystymo reikšmių ir sąlygų sprendiniai – planavimo uždavinių sprendimo rezultatai. Šių sprendinių įgyvendinimo būdai nustatomi bendrojo plano sprendinių įgyvendinimo programoje, kurią sudaro priemonių planas, stebimų rodiklių sąrašas ir kita informacija, aktuali teritorijų planavimo dokumento sprendinių įgyvendinimui.

Lietuvos Respublikos Teritorijų planavimo įstatymo 29 straipsnyje numatytas patvirtinto Bendrojo plano sprendinių įgyvendinimo stebėsenos vykdymas, naudojant Lietuvos Respublikos teritorijų planavimo stebėsenos informacinę sistemą (toliau – TPSIS). Kartu su teritorijų planavimo duomenų registru taip pat turi būti nuolat kaupiama ir analizuojama informacija, stebimos, analizuojamos ir prognozuojamos teritorijos raidos tendencijos ir jų įtaka kompleksinio teritorijų planavimo dokumento sprendinių įgyvendinimui ir parengiama stebėsenos ataskaita, su kuria supažindinama visuomenė. Lietuvos Respublikos aplinkos ministro 2014 m. sausio 7 d. įsakymu Nr. D1-21 patvirtintas Kompleksinio teritorijų planavimo dokumentų sprendinių įgyvendinimo stebėsenos turinio ir stebėsenos atlikimo tvarkos aprašas, kurio nuostatos nurodo ataskaitos apimtį, turinį, atlikimo, viešinimo ir kontrolės tvarką.

Bendrojo plano sprendinių įgyvendinimo programa, patvirtinta Kretingos rajono savivaldybės administracijos direktoriaus 2021-11-19 įsakymu Nr. A1-1310 “Dėl Kretingos rajono savivaldybės teritorijos ir jos dalies – Kretingos miesto bendrojo plano keitimo sprendinių įgyvendinimo programos patvirtinimo“ (toliau – Programa).

Vadovaujantis Programa, rengiama Bendrojo plano sprendinių įgyvendinimo stebėsenos ataskaita už 2023-2024 metus (toliau – Ataskaita).

Ataskaitoje pateikiami duomenys už 2023-2024 metus ir analizuojama informacija apie Bendrojo plano sprendinių įgyvendinimą įvertinant įgyvendintus/įgyvendinamus žemesnio lygmens teritorijų planavimo dokumentus, žemės sklypų formavimo ir pertvarkymo projektus, išduodant statybą leidžiančius dokumentus ir kt.

Rengiant Ataskaitą vadovautasi Kretingos rajono savivaldybės administracijos direktoriaus ir administracijos 2023 m., 2024 m., veiklos ataskaitomis, Kretingos rajono savivaldybės mero ir

tarybos 2023 m. ir 2024 m. veiklos ataskaitomis, Kretingos rajono savivaldybės strateginiu 2021-2023 m. veiklos planu, Kretingos rajono savivaldybės strateginiu 2022-2024 m. veiklos planu, Kretingos rajono savivaldybės administracijos skyrių duomenimis, UAB „Kretingos vandenys“, UAB „Kretingos šilumos tinklai“, SĮ „Kretingos komunalininkas“, Lietuvos statistikos departamento duomenimis, Nacionalinės žemės tarnybos prie Aplinkos ministerijos, VĮ Registro centro, LR saugomų teritorijų valstybės kadastro statistine ataskaita bei duomenimis, LR žemės fondo už 2023-2024 m. ataskaitomis, Žemėtvarkos planavimo dokumentų rengimo informacine sistema (ŽPDRIS), Teritorijų planavimo dokumentų rengimo informacine sistema (TPDRIS), Teritorijų planavimo ir statybos vartų sistema (TPS vartai).

Ataskaitos rengimo laikotarpiu TPSIS portalu naudotis nebuvo galimybės dėl nuo 2019 m. atliekamų sistemos tvarkymo darbų. Sistemos neveikimas lėmė tai, jog dalį rodiklių, kurių duomenys yra tiesiogiai teikiami skirtingų duomenų tiekėjų į TPSIS sistemą, rengėjas naudoti negalėjo. Siekiant užtikrinti informacijos tikslumą buvo pildomi tik tie rodikliai, kurių duomenys pavyko surinkti.

1. BENDROJO PLANO SPRENDINIŲ ĮGYVENDINIMO STEBĖSENA

Kretingos rajono savivaldybės teritorija bendruoju planu buvo suplanuota 2008 m. (TPD registracijos Nr. T00034239). 2021 m. patvirtintas Bendrojo plano keitimas (TPD registracijos Nr. T00086222).

Bendrojo plano keitimu suformuotos Kretingos miesto ir Kretingos rajono teritorijos funkcinės ir erdvinės plėtros kryptys; optimizuota teritorijos urbanistinė struktūra; socialinė ir inžinerinė infrastruktūra, numatytos racionalaus žemės gelmių išteklių, žemės ūkio naudmenų, miškų, kitų gamtos išteklių išsaugojimo ir naudojimo, gamtinio karkaso ir ekologiškai pagrįstos žemės naudojimo teritorinės struktūros formavimo, gamtos ir nekilnojamojo kultūros paveldo, kraštovaizdžio ir biologinės įvairovės išsaugojimo priemonės; detalizuoti atitinkamų aukštesnio lygmens kompleksinio teritorijų planavimo dokumentų sprendiniai. Taip pat peržiūrėtas ir patikslintas žemės naudojimo reglamentavimas ir kt.

2023 m. patvirtintas Kretingos rajono teritorijos ir jos dalies – Kretingos miesto bendrojo plano keitimo sprendinių koregavimas suplanuotos teritorijos dalyje.

Bendrajį planą sudaro du tomai:

- I tomas. Kretingos rajono savivaldybės teritorijos bendrasis planas;
- II tomas. Kretingos miesto ir jo apylinkių bendrasis planas.

I tomas. Kretingos rajono savivaldybės teritorijos bendrasis planas

Kretingos rajono savivaldybės teritorija yra svarbioje centrinėje Klaipėdos jūrinės metropolijos dalyje. Pro Kretingos rajoną praeina Vilniaus–Klaipėdos geležinkelio (IXB tarptautinio tranzitinio geležinkelių transporto koridoriaus) trasa, magistralinis kelias A11 (E272). Netoli yra Baltijos jūra, Palangos kurortas. Taip pat rajono savivaldybės teritorija turtinga kultūros paveldo objektais, turi vaizdingus kraštovaizdžius ir kitus patrauklius lankytinus objektus. Atsižvelgiant į tokią geografinę situaciją, susisiekimą, gamtos vertybes ir Klaipėdos miesto įtaką, Kretingos rajono savivaldybės teritorija, remiantis bendrojo plano koncepcija, vystoma kaip:

- svarbus rekreacijos ir turizmo rajonas šalyje, sukuriantis pramogų funkcijas;
- verslo, pramonės ir stipraus žemės ūkio rajonas;
- svarbus multimodalinio transporto mazgas;

Šių siekiamų teritorijos vystymo tikslų realizavimui, bendrojo plano sprendiniuose pateikiami savivaldybės gyvenamųjų vietovių sistemos formavimo siūlymai, jų vystymo prioritetai bei teritorijų naudojimo reikalavimai.

Remiantis Lietuvos Respublikos bendruoju planu, Kretingos rajono savivaldybės gyvenamųjų vietovių sistemą sudaro III lygmens pagrindiniai lokaliniai centrai:

- a kategorijos centras – **Kretinga** – esamas pakankamo potencialo, palaikomas;

- b kategorijos centras – **Salantai** – numatomas naujas aptarnavimo centras, šiuo metu nepakankamo potencialo, siūlomas stiprinti. Jo plėtrai reikalinga aktyvi valstybinė politika.

Be šių šalies III lygmens pagrindinių lokalinių centrų, Kretingos rajono savivaldybės gyvenamųjų vietovių sistema taip pat formuojama ir iš kitų žemesnio lygmens savivaldybės vietinių urbanistinių centrų, išskirtinų miestelių bei kaimų pagrindu (nekatégorizuotų centrų). Bendrojo plano sprendiniais numatoma plėtoti žemesnio lygmens vietinius urbanistinius centrus, išskiriant juos į pagrindinius ir nepagrindinius (pagalbinus).

Pagrindiniams nekatégorizuotiems urbanistiniams centrams būtų priskiriami kiti miesteliai bei didesni kaimai:

- **Darbėnai** (ekonominės ir urbanistinės plėtros pcentris pagal Klaipėdos apskrities bendrąjį planą), **Kūlupėnai**, **Kartena**, **Raguviškiai**, **Vydmantai**, **Laukžemė**, **Senoji Įpiltis**, **Grūšlaukė**, **Jokūbavas**.

Be šių pagrindinių nekatégorizuotų urbanistinių centrų dvi didesnės kaimo gyvenamosios vietovės **Padvariai** bei **Kretingsodis** priskiriami prie Kretingos miesto pcentriu ir siūlomi prijungti prie Kretingos miesto aglomeracinių ribų.

Pagalbiniais nekatégorizuotiems urbanistiniams centrams priskiriami mažesni, tačiau kompaktišką užstatymo struktūrą turintys kaimai su tankiai apgyvendintomis vienkiemių ir smulkių kaimų teritorijomis:

- **Lubiai-Kalniškiai**, **Rūbuliai**, **Baubliai**, **Mikoliškiai**, **Dupulčiai**, **Kurmaičiai**, **Tūbausiai**, **Rūdaičiai**, **Kveciai**, **Pryšmančiai**, **Kumpikai**, **Lazdininkai**, **Šukė**, **Juodupėnai**, **Laiviai**, **Erlėnai**, **Dauginčiai**.

II tomas. Kretingos miesto ir jo apylinkių bendrasis planas

Kretinga patenka į Klaipėdos, kaip metropolinio centro, įtakos zoną, todėl ji turi palankias perspektyvas įvairiakrypčiam vystymuisi: tiek ekonominėje, tiek socialinėje bei kultūrinėje srityse. Įvertinant Baltijos pajūrio ir Palangos kurorto artumą, miesto kultūros paveldo bei gamtos sąlygų ypatumus, Kretinga gali būti vienas iš pajūrio turizmo rekreacinių centrų, o esanti automobilių transporto bei geležinkelio infrastruktūra sudaro palankias sąlygas Kretingos, kaip multimodalinio transporto mazgo, vystymuisi.

Kretingos miestas yra neatsiejamas nuo šalia esančių gyvenamųjų vietovių, tokių kaip Dupulčiai, Kretingsodis ir kt. Šios aplinkinės teritorijos susijusios funkciniais ryšiais, inžinerinio aprūpinimo infrastruktūra ir pan.

Pagrindiniai Kretingos miesto planinės-erdvinės struktūros vystymo sprendiniai:

- esamų užstatytų teritorijų modernizavimas ir naujos urbanistinės plėtros vystymas gretimose Kretingos miestui teritorijose (pietų ir rytų kryptimis);

- istorinio Kretingos miesto centro bei kitų urbanistinių dalių pcentrių vystymas;

- socialinės infrastruktūros objektų kūrimas naujose plėtros teritorijose;
- bendro naudojimo erdvių ir atskirųjų želdynų sistemos formavimas;
- susisiekimo sistemos, inžinerinės infrastruktūros vystymas.

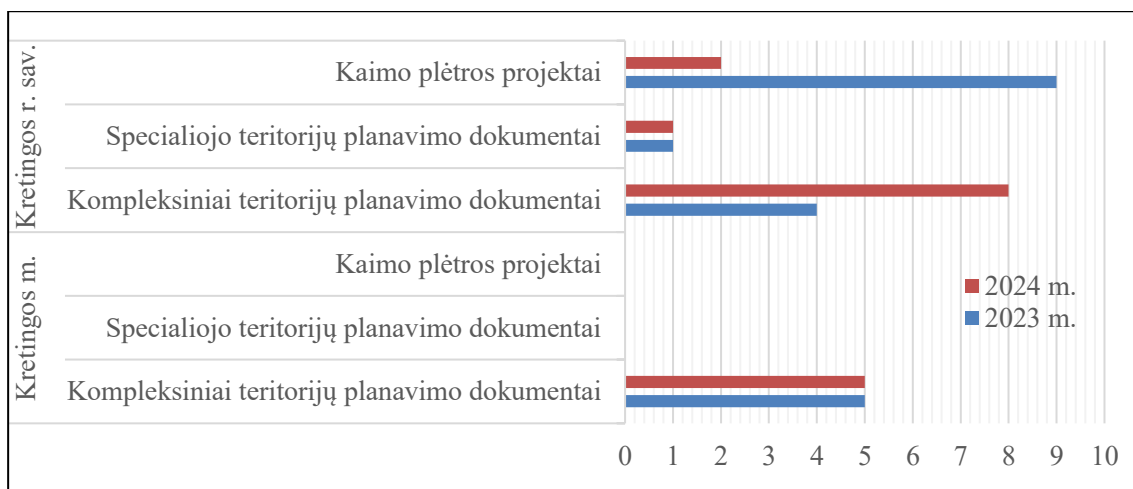
Atsižvelgiant į tai, kad Bendrojo plano sprendiniai įgyvendinami detalizuojant sprendinius žemesnio lygmens teritorijų planavimo dokumentuose (toliau – TPD), žemės sklypų formavimo ir pertvarkymo projektuose, išduodant statybą leidžiančius dokumentus ir kt., Ataskaitoje pirmiausia įvertinamos bendrosios savivaldybės vystymosi tendencijos – parengti ir patvirtinti teritorijų planavimo dokumentai, žemės sklypų formavimo ir pertvarkymo projektai bei išduoti statybą leidžiantys dokumentai, gyventojų skaičiaus ir tankio pokytis.

TERITORIJŲ PLANAVIMAS

Vadovaujantis teritorijų planavimo dokumentų registro duomenimis pateikiama informacija apie patvirtintus ir įregistruotus ataskaitiniu laikotarpiu teritorijų planavimo dokumentus, teritorijų planavimo dokumentų registre (TPDR) 1 ir 2 lentelėje.

1 lentelė. Teritorijų planavimo dokumentai 2023-2024 metais įregistruoti teritorijų planavimo dokumentų registre

Teritorija	Kompleksiniai teritorijų planavimo dokumentai		Specialiojo teritorijų planavimo dokumentai		Kaimo plėtros projektai	
	2024 m.	2023 m.	2024 m.	2023 m.	2024 m.	2023 m.
Kretingos m.	5	5	0	0	0	0
Kretingos r. sav.	8	4	1	1	2	9
Viso:	13	9	1	1	2	9



1 pav. Ataskaitiniu laikotarpiu 2023-2024 m. įregistruotų teritorijų planavimo dokumentų pasiskirstymas

Analizuojant parengtus ir įregistruotus TPDR teritorijų planavimo dokumentus 2023-2024 m. (Toliau – Ataskaitiniu laikotarpiu) nustatyta, kad Kretingos mieste ir Kretingos rajone įregistruoti 22 kompleksiniai teritorijų planavimo dokumentai, iš jų 10 Kretingos mieste ir 12 Kretingos rajone; 2 specialiojo teritorijų planavimo dokumentai Kretingos rajono savivaldybėje ir 11 kaimo plėtros projektų Kretingos rajone. Rengiamais teritorijų planavimo dokumentais įgyvendinami bendrojo plano sprendiniai, siekiant plėtoti urbanizuotas ir urbanizuojamas teritorijas.

2023 m. Kretingos rajono savivaldybės Tarybos sprendimu patvirtintas Kretingos rajono savivaldybės teritorijos ir jos dalies – Kretingos miesto bendrojo plano keitimo sprendinių koregavimas suplanuotos teritorijos dalyje – šiaurinėje rajono dalyje.

Taip pat patvirtinti trys Kretingos rajono savivaldybės administracijos direktoriaus organizuoti detalieji planai, kurių tikslas suformuoti žemės sklypus prie daugiabučių gyvenamųjų namų. Šiais detaliesiais planais suformuoti 6 žemės sklypai prie esamų daugiabučių gyvenamųjų pastatų. Likusių detaliųjų planų iniciatoriai – privatūs asmenys.

2023 metais pradėtos Kretingos rajono savivaldybės vandens tiekimo ir nuotekų tvarkymo infrastruktūros plėtros specialiojo plano keitimo procedūros. Pradėti rengti dar trijų kvartalų (Klaipėdos g. 66, 68, 70, 72, 74, 76, Kretingos m., Klaipėdos g. 125, 125A, 125B, Kretingos m., Pasieniečių g. 4, 6, 8, 10, 12, 14, 16, Palangos g. 61, Kretingos m.) detalieji planai, kurių tikslas suformuoti žemės sklypus prie daugiabučių gyvenamųjų namų.

2024 metais pradėta Kretingos rajono savivaldybės teritorijos vietinės reikšmės viešųjų kelių tinklo išdėstymo žemėtvarkos schemos keitimo ir Šilumos ūkio specialiojo plano keitimo procedūros.

2024 m. Kretingos rajono savivaldybės mero potvarkiu patvirtinti Kretingos rajono savivaldybės administracijos direktoriaus organizuoti detalieji planai:

- Trijų kvartalų detalieji planai, kurių tikslas suformuoti žemės sklypus prie daugiabučių gyvenamųjų namų: Klaipėdos g. 125, 125A, 125B, Kretingos m., Klaipėdos g. 133A, Kretingos m., Pasieniečių g. 4, 6, 8, 10, 12, 14, 16, Kretingos m.

- Kretingos miesto centrinės dalies detaliojo plano koregavimas, kurio tikslas keisti žemės sklypų ribas ir plotus, nustatyti ir pakeisti žemės sklypų naudojimo būdus, nustatyti teritorijos tvarkymo ir naudojimo reglamentus, suplanuoti inžinerinei infrastruktūrai reikalingas teritorijas.

- Žemės sklypo (kadastro Nr. 5634/0004:1231) Pasieniečių g. 33, Kretingos m., kuriuo suformuoti žemės sklypai, kuriuose numatyta paskirtis – kita, pagrindinis naudojimo būdas – pramonės ir sandėliavimo objektų teritorijos. Teritorijų planavimo dokumentas buvo rengtas tikslu pasiūlyti investuotojams didelio ploto žemės sklypus verslui plėtoti bei vienas žemės sklypas bus gražintinas piliečiams natūra.

2024 m. balandžio 3 d. Lietuvos Respublikos Vyriausybės nutarimu Nr. 241 „Dėl kai kurių Kretingos rajono savivaldybės Darbėnų, Kretingos ir Žalgirio seniūnijų gyvenamųjų vietovių ir

Kretingos miesto teritorijų ribų pakeitimo“ atsižvelgiant į Kretingos rajono savivaldybės tarybos 2024 m. sausio 25 d. sprendimą Nr. T2-21 „Dėl pritarimo Kretingos rajono savivaldybės Darbėnų seniūnijos Darbėnų miestelio, Kadagynų kaimo, Kumpikų kaimo, Naujukų kaimo, Pasertupio kaimo, Peldžių kaimo, Pemperių kaimo, Prūdgalių kaimo, Šlaveitų kaimo, Kretingos miesto seniūnijos Kretingos miesto, Kretingos seniūnijos Daktarų kaimo, Klibių kaimo, Kretingsodžio kaimo ir Žalgirio seniūnijos Dupulčių kaimo, Kluonalių kaimo gyvenamųjų vietovių teritorijų ribų keitimo“ pakeistos Kretingos rajono savivaldybės gyvenamųjų vietovių teritorijų ribos:

1. Darbėnų seniūnijos: Darbėnų miestelio (476,97 hektaro), Kadagynų kaimo (126,71 hektaro), Kumpikų kaimo (753,05 hektaro), Naujukų kaimo (196,04 hektaro), Pasertupio kaimo (300,42 hektaro), Peldžių kaimo (434,36 hektaro), Pemperių kaimo (55,84 hektaro), Prūdgalių kaimo (332,22 hektaro) ir Šlaveitų kaimo (1 063,98 hektaro);

2. Kretingos miesto (1 752,42 hektaro);

3. Kretingos seniūnijos: Daktarų kaimo (593,64 hektaro), Klibių kaimo (713,40 hektaro) ir Kretingsodžio kaimo (317,87 hektaro);

4. Žalgirio seniūnijos: Dupulčių kaimo (322,34 hektaro) ir Kluonalių kaimo (439,69 hektaro).

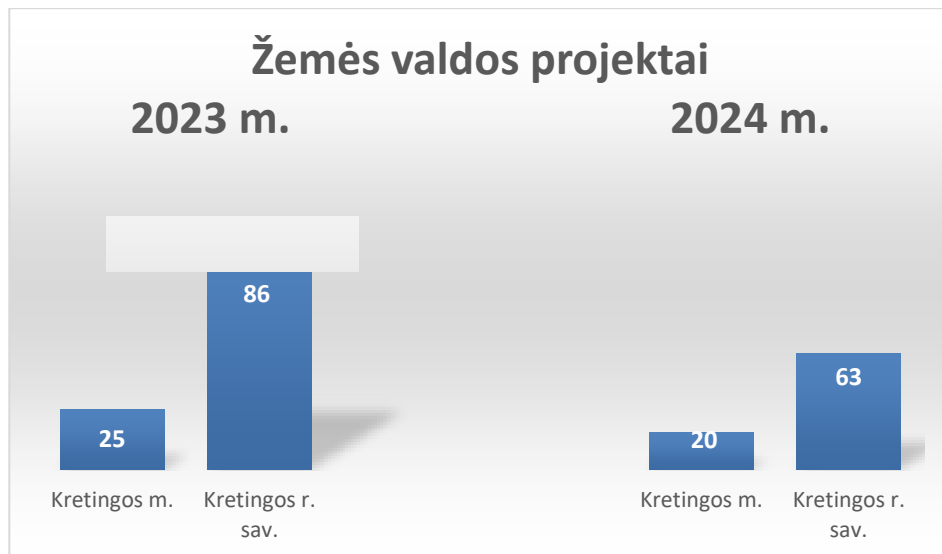
2023/2024 metais parengta ir pasirašyta 10/13 Kretingos rajono savivaldybės administracijos direktoriaus įsakymų dėl teritorijų planavimo proceso inicijavimo, dėl planavimo tikslų ir darbų programos patvirtinimo bei sutarčių pasirašymo organizavimas.

2023/2024 metais parengta 17/13 administracijos direktoriaus įsakymų, 26/31 mero potvarkiai dėl privačių žemės sklypų paskirčių arba naudojimo būdų keitimo/nustatymo.

Vadovaujantis ŽPDRIS programa pateikiama informacija apie ataskaitiniu laikotarpiu patvirtintus žemės sklypų formavimo ir pertvarkymo projektus (žemės valdos projektai):

2 lentelė. ŽPDRIS sistemoje parengti žemės sklypų formavimo pertvarkymo projektai 2023-2024 m.

Teritorija	2023 m.	2024 m.
Kretingos m.	25	20
Kretingos r. sav.	86	63
Iš viso	111	83



2 pav. Žemės valdos projektai 2023-2024 metais

Analizuojant parengtus ir patvirtintus žemės sklypų formavimo ir pertvarkymo projektus 2023-2024 m., matyti, kad daugiausia žemės sklypai formuojami ir/ar pertvarkomi Kretingos r. sav. nei Kretingos m.

2023/2024 metais informacinėje sistemoje „ŽPDRIS“ parengti 144/105 reikalavimai žemės sklypų formavimo ir pertvarkymo projektams ir žemės reformos žemėtvarkos projektams rengti, 8/0 reikalavimai kaimo plėtros žemėtvarkos projektui rengti.

INFRASTRUKTŪROS PLĖTRA

Per 2023 metus buvo sudaryta 18 savivaldybės infrastruktūros plėtros sutarčių. Inžinerinė savivaldybės infrastruktūra – šilumos perdavimo tinklai, geriamojo vandens tiekimo ir nuotekų, įskaitant paviršines nuotekas, tvarkymo inžineriniai statiniai, vietinės reikšmės keliai. Pagal šias infrastruktūros plėtros sutartis fiziniai ar juridiniai asmenys įsipareigoja Kretingos rajono savivaldybei nutiesti virš 1,9 km bendro naudojimo vandentiekio tinklų, daugiau kaip 1,7 km buitinių nuotekų tinklų, 0,25 km paviršinių nuotekų tinklų. Savivaldybės inžinerinės infrastruktūros terminą apima ir bendro naudojimo gatvės bei šaligatviai. Pagal pasirašytas sutartis, nauji statytojai įsipareigoję nutiesti 85 m gatvės bei 85 m šaligatvio. Bendra pasirašytų infrastruktūros plėtros sutarčių sąmatinė vertė siekia daugiau kaip 535 tūkst. Eur. Per 2023 metus surinkta 200 tūkst. Eur. infrastruktūros plėtros įmokų.

Per 2024 m. buvo sutaryta 11 Savivaldybės infrastruktūros plėtros sutarčių. Per 2024 m. surinkta 167 tūkst. Eur infrastruktūros plėtros įmokų. Atlikus centralizuotą projektavimo paslaugų viešąjį pirkimą, buvo pasirašyta projektavimo paslaugų sutartis tarp Kretingos rajono savivaldybės ir UAB „Meysso“. Projektavimo darbų kaina – 54 402,64 Eur su PVM. Vandentiekio bei buitinių nuotekų trasų projektavimas ir tiesimas bus finansuojamas iš savivaldybės infrastruktūros plėtros įmokų.

Numatomi šie objektai:

- Kretingos m., Mokyklos g., vandentiekio ir buitinių nuotekų tinklai (nuo Vytauto ir Mokyklos gatvių sankryžos iki Diemedžio gatvės, apie 1050 m);
- Kretingos m., P. Vileišio g., vandentiekio ir buitinių nuotekų tinklai (nuo Laukų ir P. Vileišio gatvių sankryžos iki Žibučių gatvės, apie 680 m);
- Kretingos m., Penkininkų g., vandentiekio ir buitinių nuotekų tinklai (nuo Palangos ir Penkininkų gatvių sankryžos iki Penkininkų gatvės pabaigos, apie 2000 m).

Įgyvendinus minėtą vandentiekio bei buitinių nuotekų infrastruktūros tinklų plėtrą, gyventojams bus sudaryta galimybė prisijungti prie centralizuotų tinklų.

Gis duomenų, geodezinės ir topografinės medžiagos priežiūra
Per 2023 metus informacinėje TIIS sistemoje suderinta 3446/3665 topografinės, geodezinės nuotraukos, atsakyta į 2457/2846 užklausas dėl topografinės medžiagos, parengtos 74/64 ištraukos iš bendrojo plano.

Skyriuje nuolat administruojamos programų „Regia“, „ArcGIS“ programos ir jų žemėlapių informacija. Skaitmeniniuose žemėlapiuose pažymėtos 84/64 planuojamos teritorijos.

STATYBĄ LEIDŽIANTYS DOKUMENTAI

Vadovaujantis LR Statybos leidimų ir statybos valstybinės priežiūros informacinės sistemos (IS) „Infostatyba“ duomenimis, pateikiama informacija apie ataskaitiniu laikotarpiu išduotus statybą leidžiančius dokumentus ir baigtus statyti naujus gyvenamuosius ir negyvenamuosius pastatus:

2023/2024 metais informacinėje sistemoje „Infostatyba“ gauti ir išnagrinėti 217/135 prašymai suderinti statybos techninius darbo projektus arba supaprastintus projektus. Kai kurie iš jų derinti pakartotinai ne vieną kartą po pastabų pataisymo.

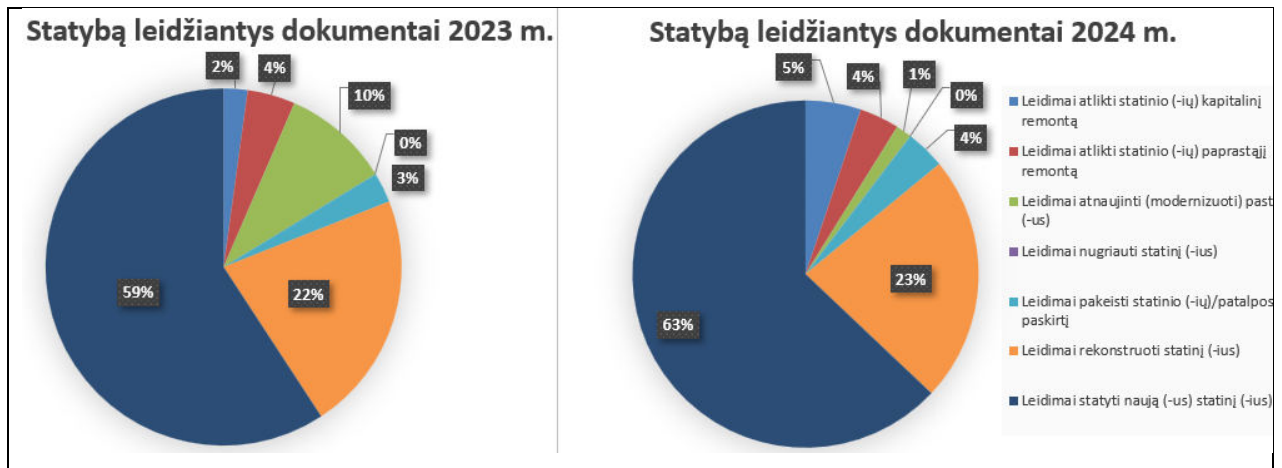
Kretingos r. sav., per 2023 m. registravo **184** statybos leidimų:

- (LSKR) Leidimas atlikti statinio (-ių) kapitalinį remontą – **4** vnt.;
- (LSPR) Leidimas atlikti statinio (-ių) paprastąjį remontą – **8** vnt.;
- (LAP) Leidimas atnaujinti (modernizuoti) pastatą (-us) – **18** vnt.;
- (LGS) Leidimas nugriauti statinį (-ius) – **0** vnt.;
- (LPSP) Leidimas pakeisti statinio (-ių)/patalpos (-ų) paskirtį – **5** vnt.;
- (LRS) Leidimas rekonstruoti statinį (-ius) – **40** vnt.;
- (LSNS) Leidimas statyti naują (-us) statinį (-ius) – **109** vnt.;

Kretingos r. sav., per 2024 m. registravo **135** statybos leidimų:

- (LSKR) Leidimas atlikti statinio (-ių) kapitalinį remontą – **7** vnt.;

- (LSPR) Leidimas atlikti statinio (-ių) paprastąjį remontą – **5** vnt.;
- (LAP) Leidimas atnaujinti (modernizuoti) pastatą (-us) – **2** vnt.;
- (LGS) Leidimas nugriauti statinį (-ius) – **0** vnt.;
- (LPSP) Leidimas pakeisti statinio (-ių)/patalpos (-ų) paskirtį – **5** vnt.;
- (LRS) Leidimas rekonstruoti statinį (-ius) – **31** vnt.;
- (LSNS) Leidimas statyti naują (-us) statinį (-ius) – **85** vnt.;



3 pav. Statybą leidžiančių dokumentų pasiskirstymas

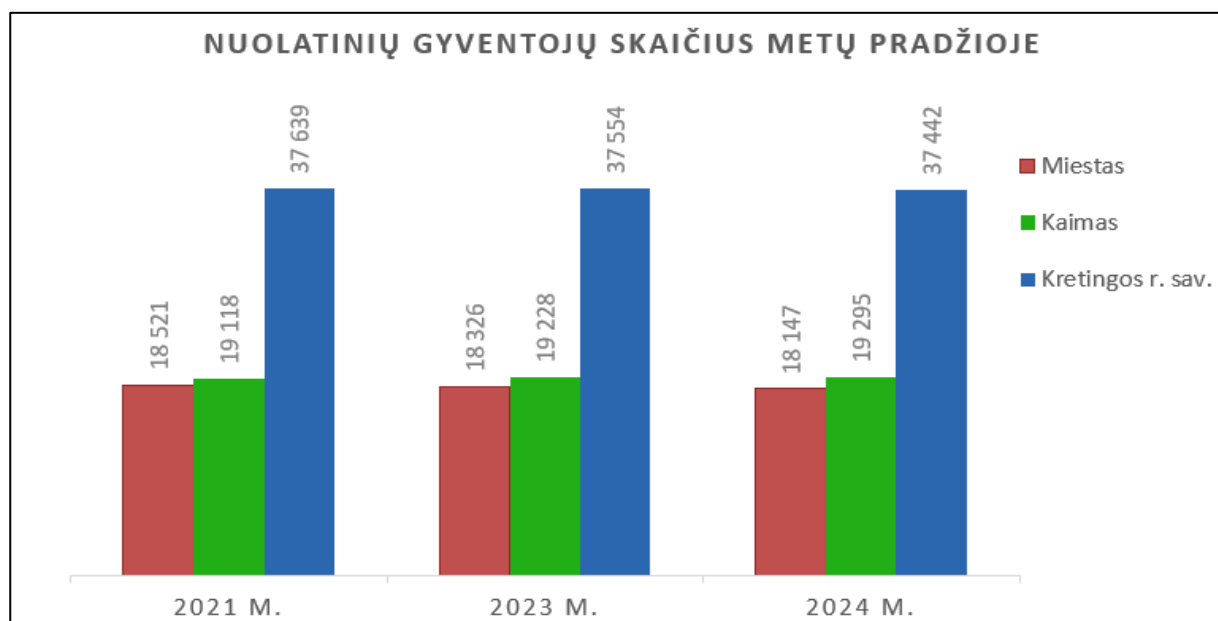
Analizuojant išduotų statybą leidžiančių dokumentų skaičių, matyti, kad 2023 m. ir 2024 m. aktyviausiai vyko nauja statinių statyba 59 proc. ir 63 proc. bei statinio rekonstravimas 22 proc. ir 23 proc. Tuo tarpų kiti išduoti leidimai 2023 m. sudarė 10 proc., 2024 m. – 9 proc.

GYVENTOJŲ SKAIČIAUS IR TANKUMO POKYTIS

Kretingos rajono savivaldybės gyventojų demografinė padėtis gana stabili. Gyventojų skaičiaus ir tankumo pokytis pateiktas 3 lentelėje.

3 lentelė. Gyventojų skaičiaus ir tankumo pokytis

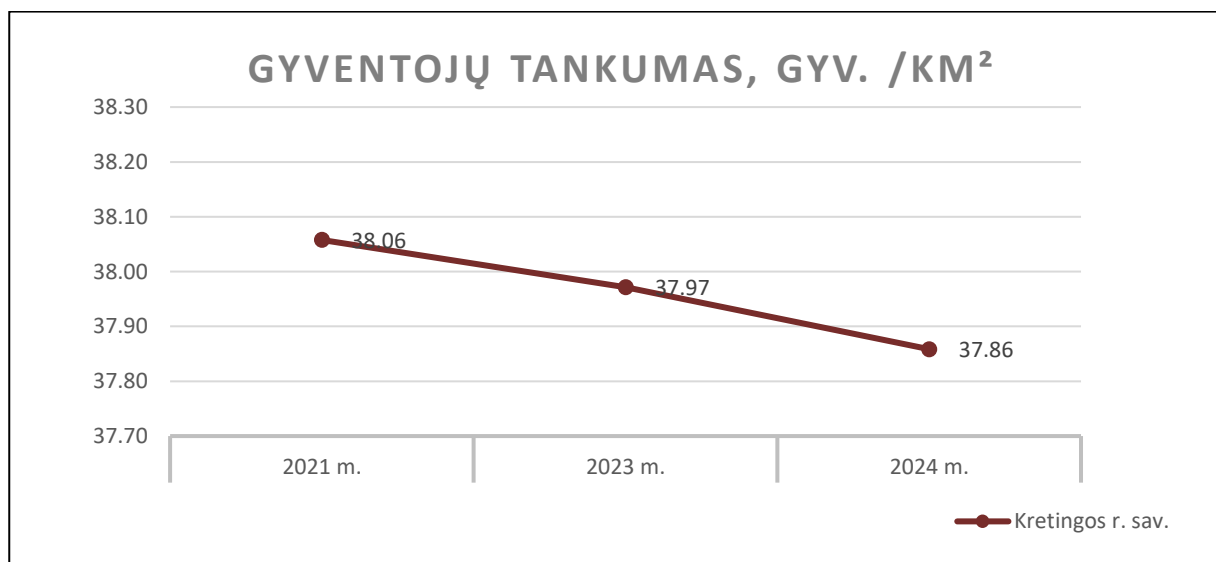
Pavadinimas	2021 m.	2022 m.	2023 m.	2024 m.	Pokytis / proc. (2023-2024 m.)
Nuolatinių gyventojų skaičius metų pradžioje, asmenys					
Miestas	18 521	18 297	18 326	18 147	-112 /-0,30%
Kaimas	19 118	19 107	19 228	19 295	
Iš viso:	37 639	37 404	37 554	37 442	
Teritorija (žemės plotas) metų pradžioje, km ²					
Kretingos r. sav.	989	989	989	989	0
Gyventojų tankumas, gyv./km ²					
Kretingos r. sav.	38,06	37,82	37,97	37,85	-0,12 / -0,32%



4 pav. Nuolatinių gyventojų skaičiaus pokytis

Ataskaitiniu laikotarpiu stebimas gyventojų skaičiaus augimas kaimiškuose vietovėse, mažėjimas mieste.

Gyventojų tankumas Kretingos rajono savivaldybėje yra 37,86 gyv./km² (5 pav.)



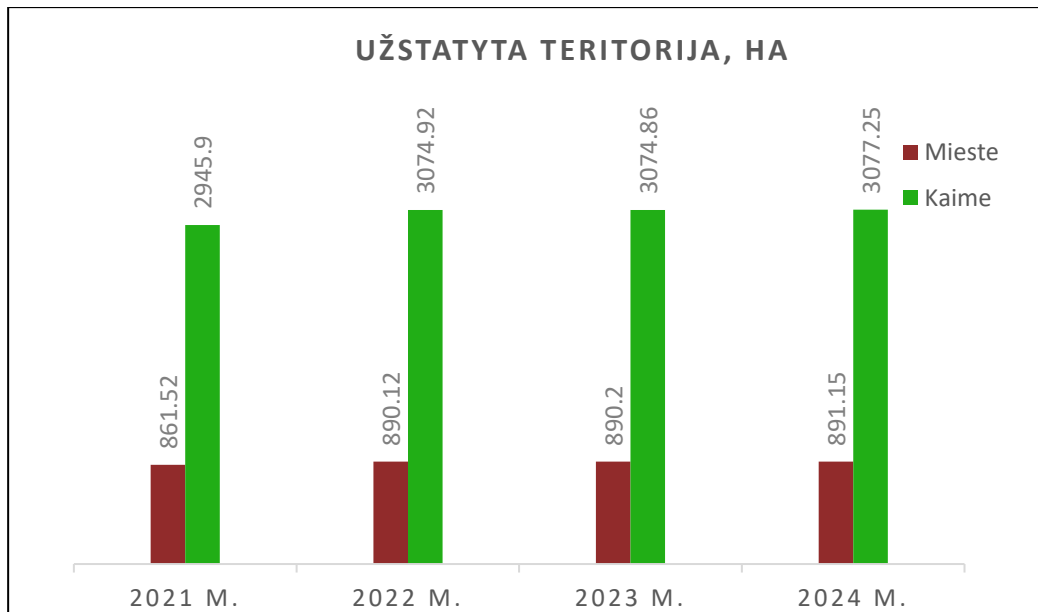
5 pav. Gyventojų tankumas Kretingos rajone

Užstatytų teritorijų plotai Kretingos raj. sav. kaimo ir miestų teritorijose pateikti 4 lentelėje.

Ataskaitinių laikotarpiu užstatytų teritorijų plotas padidėjo nuo 3074,92 ha (2022 m) iki 3077,25 ha (2024 m.).

4 lentelė. Užstatytų teritorijų plotai Kretingos raj. sav. kaimo ir miestų teritorijose

Užstatyta teritorija	2021 m.	2022 m.	2023 m.	2024 m.
Kretingos r. sav.	3807,42 ha	3965,04 ha	3965,06 ha	3968,40 ha
Kretinga	746,81 ha	764,08 ha	764,16 ha	765,39 ha
Salantai	114,71 ha	126,04 ha	126,04 ha	125,76 ha
Kaime	2945,90 ha	3074,92 ha	3074,86 ha	3077,25 ha



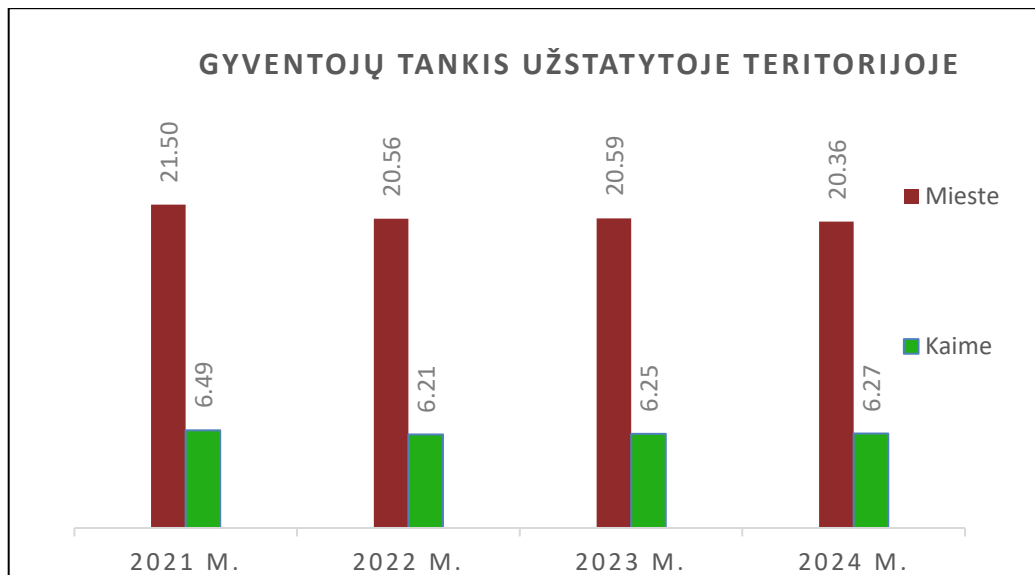
6 pav. Užstatyta teritorija

Kretingos rajono teritorijoje nuo 2021 iki 2024 m. užstatytos žemės padidėjo 131,35 ha.

Urbanizuotų teritorijų apgyvendinimo tankis sumažėjo 0,03 gyv./ha (5 lentelė, 6 pav.). Gyventojų tankio didėjimas stebimas kaimo vietovėse, o mažėjimas mieste. Nuo bendrojo plano patvirtinimo 2021 m. urbanizuotų teritorijų apgyvendinimo tankis sumažėjo nuo 9,89 gyv./ha iki 9,44 gyv./ha.

6 lentelė. Urbanizuotų teritorijų apgyvendinimo tankis

Teritorija	2021 m.	2022 m.	2023 m.	2024 m.
Mieste	21,50 gyv./ha	20,56 gyv./ha	20,59 gyv./ha	20,36 gyv./ha
Kaime	6,49 gyv./ha	6,21 gyv./ha	6,25 gyv./ha	6,27 gyv./ha
Kretingos r. sav.	9,89 gyv./ha	9,43 gyv./ha	9,47 gyv./ha	9,44 gyv./ha



7 pav. Gyventojų tankio pokytis urbanizuotoje teritorijoje

Įvertinus pateiktus duomenys ataskaitiniu laikotarpiu matoma, kad nuolatinių gyventojų skaičius Kretingos r. sav. mažėja. Gyventojų tankumas bendrai mažėja Kretingos rajone, tačiau didėja kaimiškose vietovės, mažėja miesto teritorijoje.

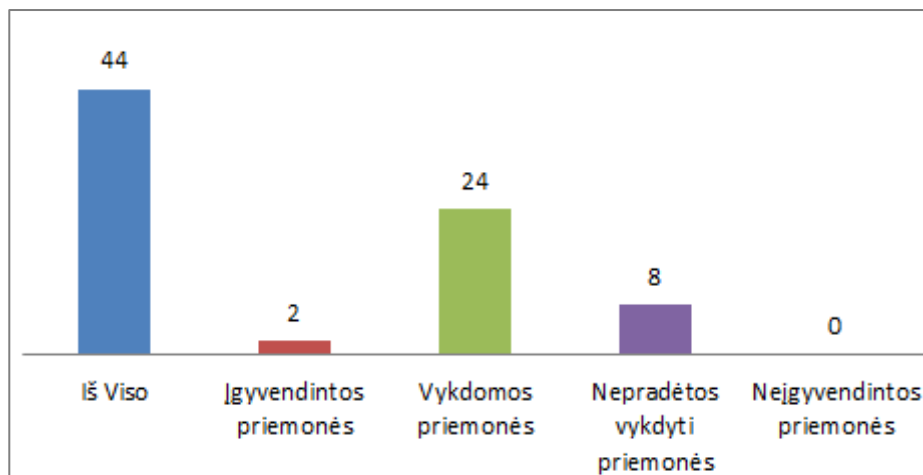
Praėjus beveik 5 metų laikotarpiui dar išlieka didelės galimybės naujai urbanistinei plėtrai. Remiantis statistine informacija, Kretingos rajono teritorijoje nuo 2021 iki 2024 m. užstatytos žemės padidėjo 131 ha, kai bendrajame plane iš viso yra numatyta naujai urbanistinei plėtrai 2660 ha (iš jų: gyvenamosioms teritorijoms – 1400 ha, pramonės – 1220 ha). Todėl galima teigti, kad Kretingos rajone išlieka pakankamos galimybės teritorijos vystymuisi, urbanistinę plėtrą derinant su aplinkosaugos veiksniais.

Lietuvos Respublikos aplinkos ministro 2014 m. sausio 2 d. įsakymu Nr. S1-7, patvirtintų Teritorijų planavimo normų (toliau – Normos) 18 punkte nurodyta, kad rekomenduojamas minimalus gyventojų tankis yra 30 gyv./ha. Normos nustato privalomus ar rekomendacinius teritorijų planavimo kiekybinius ir kokybinius reikalavimus ir jų rodiklius (dydžius), taikomus rengiant teritorijų planavimo dokumentus. Normų reikalavimai privalomi visiems teritorijų planavimo dalyviams, viešojo administravimo subjektams, taip pat kitiems fiziniams ir juridiniams asmenims ar kitoms organizacijoms, kurių veiklos principus teritorijų planavimo srityje nustato Teritorijų planavimo įstatymas, jeigu nenurodyta, kad jie yra rekomendaciniai. Rekomendaciniai reikalavimai, apibendrinus teritorijų planavimo praktiką, nurodo orientacinius parametrus, kurie padeda suformuoti efektyvias ir gyvybingas urbanistines struktūras. Įvertinus stebėsenos metu urbanizuotų teritorijų apgyvendinimo tankį, matyti, kad 2023-2024 m. užstatytų teritorijų plotai didėja, bet gyventojų skaičius mažėja, ko pasėkoje tankis retėja. Pagal pateiktus duomenys nei mieste nei kaime rekomenduojamas minimalus gyventojų tankis neviršija 30 gyv./ha. Darytina išvada, kad plėsti esamas Bendrajame plane urbanizuotas ir urbanizuojamas teritorijas nėra poreikio.

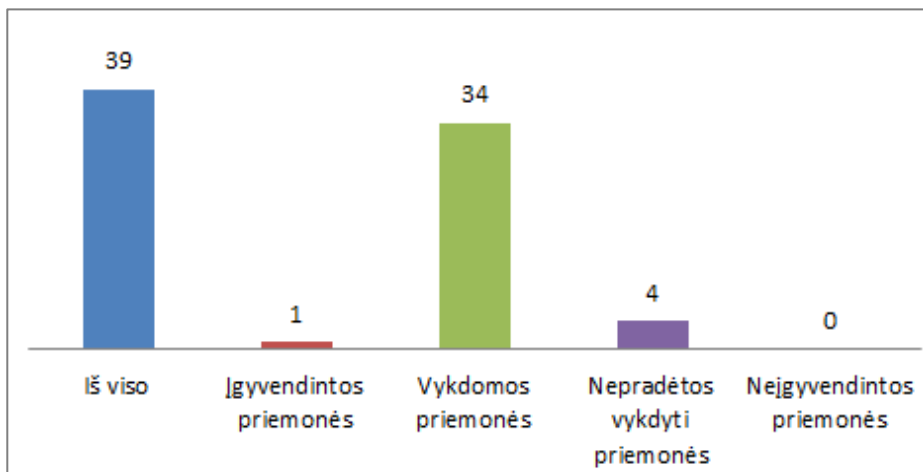
2. BENDROJO PLANO SPRENDINIŲ ĮGYVENDINIMO PROGRAMOS PRIEMONIŲ PLANO VYKDYMAS

Bendrojo plano sprendinių įgyvendinimo programa, patvirtinta Kretingos rajono savivaldybės administracijos direktoriaus 2021-11-19 įsakymu Nr. A1-1310 “Dėl Kretingos rajono savivaldybės teritorijos ir jos dalies – Kretingos miesto bendrojo plano keitimo sprendinių įgyvendinimo programos patvirtinimo“ (toliau – Programa), kurią sudaro Kretingos rajono savivaldybės teritorijos ir jos dalies – Kretingos miesto bendrojo plano keitimo sprendinių įgyvendinimo programos priemonių planas (1 priedas), stebimų rodiklių sąrašas (2 priedas).

Suvestinė informacija apie Bendrojo plano sprendinių įgyvendinimo programos priemonių plano vykdymą pagal priemonių temas ir stebimus rodiklius 2023-2024 metais pateikta pirmame ir antrame priede.



8 pav. Kretingos rajono savivaldybės teritorijos bendrojo plano keitimo sprendinių įgyvendinimo priemonių plano vykdymas už 2023-2024 m.



9 pav. Kretingos miesto ir jo apylinkių bendrojo plano keitimo sprendinių įgyvendinimo priemonių plano vykdymas už 2023-2024 m.

Stebėsenos rezultatai rodo, kad Kretingos rajono savivaldybės teritorijos ir jos dalies – Kretingos miesto bendrojo plano keitimo sprendiniai pakankamai konkretus ir tikslingi. Bendrojo plano sprendinių įgyvendinimo procesas vyksta sklandžiai ir glaudžiai susietas su Savivaldybės 2021-2023 m. ir 2022-2024 m. strateginiais planais.

Kretingos rajono savivaldybės teritorijos bendrojo plano keitimo sprendinių įgyvendinimo programos Priemonių plane numatytos 44 priemonės: vykdomos 24 priemonės (tai sudaro 71 proc. visų priemonių), įgyvendintos 2 priemonės (tai sudaro 6 proc. visų priemonių), 8 nepradėtos vykdyti (tai sudaro 23 proc. visų priemonių).

Kretingos miesto ir jo apylinkių bendrojo plano keitimo sprendinių įgyvendinimo programos Priemonių plane numatytos 39 priemonės: vykdomos 34 priemonės (tai sudaro 87 proc. visų priemonių), 4 nepradėtos vykdyti (tai sudaro 10 proc. visų priemonių) ir 1 priemonė įgyvendinta (tai sudaro 3 proc. visų priemonių).

Didžioji dalis Bendrojo plano sprendinių yra tęstiniai, t. y. nuolatinio vykdymo stadijoje. Dalies sprendinių lėtesnis įgyvendinimas galėtų būti siejamas su šiomis priežastimis: finansavimo trūkumas, pakitusi demografinė situacija, pakitę poreikiai, prioritetai.

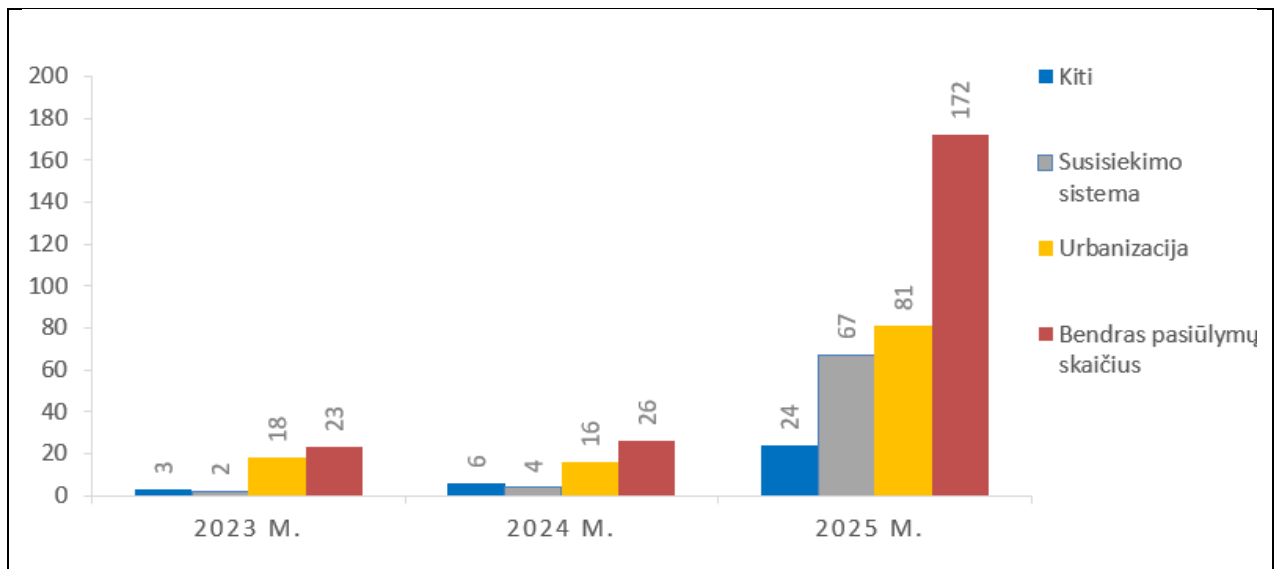
Kadangi LR Aplinkos ministro 2024-05-10 įsakymu Nr. D1-160 pakeistas Kompleksinio teritorijų planavimo dokumentų sprendinių įgyvendinimo stebėsenos turinio ir stebėsenos atlikimo tvarkos aprašas, bus reikalinga keisti Bendrojo plano sprendinių įgyvendinimo programą.

3. VISUOMENĖS PASIŪLYMAI DĖL BENDROJO PLANO

2025 m. kovo 25 d. pradėjus rengti Bendrojo plano sprendinių įgyvendinimo ataskaitą už 2023-2024 metus Kretingos rajono savivaldybės tinklalapyje buvo paskelbta informacija apie rengiamą Ataskaitą, nurodant, kad visuomenė gali teikti pasiūlymus rengiamai Bendrojo plano sprendinių įgyvendinimo stebėsenos ataskaitai raštu iki 2025-04-30. Per šį laikotarpį visuomenė pateikė 172 pasiūlymus dėl bendrojo plano sprendinių, kai tuo tarpu 2023-2024 m. buvo gauti 49 visuomenės pasiūlymai dėl bendrojo plano sprendinių.

Pagal pasiūlymų koreguoti Bendrojo plano turinį, galima išskirti 3 pagrindines temas:

1. Numatyti urbanizuojamas teritorijas (urbanizacija);
2. Tikslinti susisiekimo sistemos sprendinius (Susisiekimo sistema);
3. Kiti pasiūlymai (dėl įstatyminės bazės dokumentų taikymo, numatyti rekreacinės paskirties sklypus, išsaugoti viešąjį interesą, panaikinti bendro naudojimo ir želdynų teritorijas, keisti ūkininkų sodybų išdėstymo principus, tikslinti sprendinius siekiant išvengti kolizijų ir pan.).



6 pav. Suinteresuotos visuomenės pasiūlymai

Daugiau nei 50 proc. gautų suinteresuotos visuomenės pasiūlymų yra susiję su bendrojo plano sprendinių keitimu dėl urbanizacijos plėtros, 11 proc. sudaro kiti klausimai.

Apibendrintas gautų visuomenės pasiūlymų vertinimas:

1. Dėl dokumento atitikimo galiojančiai teisinei aplinkai – dėl bendrojo plano dokumento teisinio statuso, kai bendro plano sudėtyje yra kartu savivaldybės lygmens ir vietovės lygmens teritorijų planavimo dokumentai.

Pasiūlymo įvertinimo pagrindimas ir išvada:

Iki šiol įgyvendinant bendrąjį planą nėra užfiksuotos problemos susijusios su skirtingo lygmens teritorijų planavimo dokumentų registravimu viename komplekte.

Klausimas galimai gali iškilti suinteresuotiems asmenims privačia iniciatyva inicijuojant vietovės lygmens teritorijų planavimo dokumento – Kretingos miesto bendrojo plano koregavimą teritorijos dalyje.

Vadovaujantis teisiniu reglamentavimu tikslinga priskirti Kretingos miesto bendrąjį planą vietovės lygmens TPD, vykdant bendrojo plano koregavimą.

2. Dėl dokumento atitikimo galiojančiai teisinei aplinkai – dėl naujai įsigaliojusių teisės aktų įvertinimo – LR Savivaldybių infrastruktūros plėtros įstatymas.

Pasiūlymo įvertinimo pagrindimas ir išvada:

Bendrajame plane nėra pateikiama reikiama informacija susijusi su prioritetingos plėtros teritorijų vystymu, savivaldybės išsipareigojimas, o taip pat prioritetinei savivaldybės infrastruktūrai reikalingu lėšų poreikiu.

Tikslinga papildomai įvertinti LR Savivaldybių infrastruktūros plėtros įstatymo nuostatas, atliekant bendrojo plano koregavimą.

3. Pasiūlymai keisti bendrojo plano sprendinius atskirose dalyse. Motyvai: parengti žemės sklypų formavimo ir pertvarkymo projektai ir/ar pakeistos žemės sklypų paskirtys.

Pasiūlymų įvertinimo pagrindimas ir išvada:

Dėl pakeistų žemės sklypų paskirčių į kitos paskirties žemę. Remiantis Teritorijų planavimo įstatymu – žemės sklypų formavimo ir pertvarkymo projektai nėra prilyginami kompleksinio teritorijų planavimo dokumentams. Susidarius teisinėms kolizijoms (kai bendrojo plano rengimo metu, baigiamojame stadijoje priimti sprendimai žemesniame lygmenyje (išduotos sąlygos techniniams projektams ar pan.), gali būti peržiūrimi atskiri bendrojo plano sprendiniai.

Tikslinga atlikti bendrojo plano koregavimą atrinktose konkrečiose teritorijose.

4. Pasiūlymai keisti bendrojo plano sprendinius atskirose dalyse. Motyvai: pasiūlymai naujai plėtrai.

Pasiūlymų įvertinimo pagrindimas ir išvada:

- **Dėl naujos urbanistinės plėtros.** Bendrajame plane yra nustatytas gerokai didesnis naujos plėtros teritorijų kiekis, nei jis leistinas pagal naujai patvirtintą Lietuvos Respublikos teritorijos bendrąjį planą, patvirtintą LR Vyriausybės 2021 m. rugsėjo 29 d. nutarimu Nr. 789 (toliau – LR bendrasis planas).
- LR bendrajame plane yra įtvirtintos kompaktiško urbanistinių struktūrų formavimo ir urbanistinės driekos stabdymo nuostatos. Remiantis LR bendrojo plano sprendiniais – aiškinamojo rašto II skyrius „Erdvinių sistemų vystymas“ 58, 66, 67 dalys, urbanizuojamos teritorijos turi būti formuojamos taikant kompaktiškumo principus. LR bendrojo plano sprendinių aiškinamojo rašto 67.2 punkte nurodoma, kad reikalinga siekti valdyti urbanizuojamų teritorijų stichišką drieką planuojant ir vystant teritorijas kompleksiskai, atsižvelgiant į visus kompaktiškumo kriterijus. Atitinkamai LR bendrajame plane nustatyta teritorijų planavimo norma – nauja plėtra sudarytų iki 20% viso plėtros poreikio. Likusį poreikį rekomenduojama tenkinti efektyviau naudojant kitus teritorijų vystymo režimus: modernizavimą, konversiją (taip pat žr. Teritorijų planavimo normų 14 punkto „Nauja plėtra – neužstatytų teritorijų urbanizavimas“ 14.3. papunktį). Todėl atsižvelgiant į Teritorijų planavimo normų reikalavimus, naujos urbanistinės plėtros teritorijos turi būti plėtojamoms vystant esamas kompaktiškai užstatytas teritorijas, išvengiant urbanistinės driekos.

Tikslingas naujos plėtros optimizavimas, mažinant urbanistinę plėtrą, kompaktinant urbanistinius centrus.

5. Pasiūlymai keisti bendrojo plano sprendinius – atsisakyti ūkininkų sodybų išdėstymo principų. Motyvai: nustatyti nepagrįsti reikalavimai.

Dėl ūkininkų sodybų kūrimo.

Pasiūlymų įvertinimo pagrindimas ir išvada:

- Bendrajame plane Pajūrio – Pamario vizualinės apsaugos zonoje išskirta funkcinė zona Za, pagal kurios reikalavimus ūkininko ūkio sodyba gali būti statoma ne mažesniame nei 25 ha žemės valdančiame ūkyje. Šios zonos išskyrimas pagrįstas išskirtinės kraštovaizdžio struktūros teritorijų, nustatytų Nacionalinio kraštovaizdžio tvarkymo plane (2015), kurio sprendiniai yra integruoti į naują Lietuvos Respublikos teritorijos bendrąjį planą (2021). Šiuose aukštesnio lygmens teritorijų planavimo dokumentuose nurodyta, kad teritorijų vizualinės apsaugos reikalavimai nustatomi savivaldybių teritorijų bendruosiuose planuose. Todėl, siekiant kuo geriau išsaugoti vertingą Pajūrio-Pamario kraštovaizdžio erdvinę struktūrą savybes, bendrajame plane nustatyti konkretūs reikalavimai ūkininkų ūkių sodybų išdėstymui. Šios zonos agrarinėse teritorijose, siekiant kraštovaizdžio estetinio patrauklumo išsaugojimo, turi išlikti vyraujantis atvirų erdvių pobūdis, neturi susidaryti tankus sodybų tinklas.
- Didžiojoje dalyje rajono teritorijoje nustatyti reikalavimai ūkininkų ūkių sodybų išdėstymui ūkiuose, kurių dydis ne mažesnis nei 15 ha. Šiuo reikalavimu siekiama savivaldybės teritorijoje sudaryti sąlygas išlaikyti racionalios struktūros agrarines teritorijas, stiprinti vidutinį ūkį.
- Miesto aplinkoje ūkininkų ūkių sodybų nenumatoma, nes Kretingos miesto aplinkoje yra formuojamas „žalioji žiedas“. Tai yra atvirų agrarinių erdvių, želdynų, gamtinio karkaso struktūrų teritorijos, kurios svarbios miesto kraštovaizdžiui, ekologiniam stabilumui.
- Remiantis Kompleksinio teritorijų planavimo dokumentų rengimo taisyklėmis, bendrajame plane nustatomi ūkininkų sodybų išdėstymo principai.

Formuojant žemės ūkio gamybines teritorijas pirmiausiai išnaudotinas esamų užstatytų teritorijų potencialas, bendrojo plano sprendinių koregavimas netikslingas.

6. Dėl inžinerinės infrastruktūros koridorių.

Pasiūlymų įvertinimo pagrindimas ir išvada:

- Inžinerinės infrastruktūros koridoriais rezervuotos teritorijos perspektyviniams susisiekimo elementams, inžineriniams tinklams. Pateiktos pastabos ir pasiūlymai nėra susiję su esminiu infrastruktūros koridorių pertvarkymu. Siūlymai susiję su atskirais žemės sklypais ar jų dalimis. Esant pagrįstam poreikiui ir pasiekiant racialesnius

teritorijos suplanavimo sprendinius, nustatyti bendrojo plano sprendiniai gali būti detalizuojami.

Bendrojo plano aiškinamojo rašto 3 dalyje 1 punkte nurodyta, kad: „*Planuojamos teritorijos gali būti detalizuojamos rengiant žemesnio lygmens teritorijų planavimo dokumentus. Žemesnio lygmens teritorijų planavimo dokumentai rengiami urbanistinių centrų teritorijoms (miestų, miestelių, didesnių kaimų teritorijoms), kvartalų grupėms. Taip pat gali būti rengiami kompleksinio teritorijų planavimo dokumentai seniūnijų ar kitoms funkciniu bendrumu išsiskiriančioms teritorijoms. Juose detalizuojami suplanavimo sprendiniai, įvertinant tos teritorijos ir gretimų vystymosi poreikius.*“

Pagrindo atsisakyti nustatytų infrastruktūros koridorių sprendinių nėra. Siekiant miesto erdvinės struktūros kompaktiškumo, jos gyvybingumo, tankinimo galimybių, susisiekimo koridoriai yra esminis urbanistinės struktūros elementas, todėl jų planiniai sprendiniai turi būti išlaikomi. **Bendrojo plano sprendinių koregavimas netikslingas.**

7. Dėl inžinerinės vandentvarkos infrastruktūros aprūpinimo būdų. Pateikiamos pastabos dėl didelio urbanistinės plėtros teritorijų kiekio. Šiose teritorijose numatytas centralizuotas vandentiekio ir buitinių nuotekų tinklų įrengimas. Atskirais atvejais pradedant vystyti viena nuo kitos atitrūkusias teritorijas, toks aprūpinimo infrastruktūros būdas negali būti pagrįstas ekonominiu požiūriu. Siūloma peržiūrėti urbanistinės plėtros teritorijas ir / ar teritorijų aprūpinimo inžinerine infrastruktūra būdus.

Pasiūlymų įvertinimo pagrindimas ir išvada:

- Atsižvelgiant į tai, kad bendrajame plane yra numatytas didelis naujos urbanistinės plėtros mastas, sudarytos prielaidos įvairių atitrūkusių viena nuo kitos teritorijų vystymui. Įvertinant tai, kad dalis kaimo vietovių neturi potencialo greitam urbanistiniam augimui suformuojant naujus kvartalus, o taip pat įvertinant ir tai, kad gali susiformuoti atskirų kvartalų grupių urbanistinės teritorijos, tikslinga peržiūrėti bendrojo plano sprendinius, kurias nustatytas reikalavimas urbanizuotose ir urbanizuojamose teritorijose vystyti centralizuoto vandens tiekimo ir buitinių nuotekų tvarkymo sistemas.

Tikslingas bendrojo plano sprendinių koregavimas patikslinant ir diferencijuojant galimus vandentvarkos sistemos plėtojimo būdus skirtingo pobūdžio urbanizuotose ir urbanizuojamose teritorijose.

4. APIBENDRINIMAI IR IŠVADOS

Per 4 metų laikotarpį nuo Bendrojo plano patvirtinimo išryškėjo poreikis koreguoti Bendrojo plano sprendinius, įvertinant aktualius sprendimus dėl pasikeitusių teisės aktų, savivaldybės ir visuomenės pasiūlymų, Bendrojo plano sprendiniuose pastebėtų techninių klaidų ir kolizijų.

1. Stebėsenos rezultatai rodo, kad Kretingos rajono savivaldybės teritorijos ir jos dalies – Kretingos miesto bendrojo plano keitimo sprendiniai pakankamai konkretus ir tikslingi. Bendrojo plano sprendinių įgyvendinimo procesas vyksta sklandžiai ir glaudžiai susietas su Savivaldybės 2021-2023 m. ir 2022-2024 m. strateginiais planais.
2. Kretingos rajono savivaldybės teritorijos bendrojo plano keitimo sprendinių įgyvendinimo programos Priemonių plane numatytos 44 priemonės: vykdomos 24 priemonės (tai sudaro 71 proc. visų priemonių), įgyvendintos 2 priemonės (tai sudaro 6 proc. visų priemonių), 8 ne pradėtos vykdyti (tai sudaro 23 proc. visų priemonių).
3. Kretingos miesto ir jo apylinkių bendrojo plano keitimo sprendinių įgyvendinimo programos Priemonių plane numatytos 39 priemonės: vykdomos 34 priemonės (tai sudaro 87 proc. visų priemonių), 4 ne pradėtos vykdyti (tai sudaro 10 proc. visų priemonių) ir 1 priemonė įgyvendinta (tai sudaro 3 proc. visų priemonių).
4. Didžioji dalis Bendrojo plano sprendinių yra tęstiniai, t. y. nuolatinio vykdymo stadijoje. Dalies sprendinių lėtesnis įgyvendinimas galėtų būti siejamas su šiomis priežastimis: finansavimo trūkumas, pakitusi demografinė situacija, pakitę poreikiai, prioritetai.
5. Atsižvelgiant į Teritorijų planavimo normų reikalavimus, naujos urbanistinės plėtros teritorijos turi būti plėtojamos vystant esamas kompaktiškai užstatytas teritorijas, išvengiant urbanistinės driekos. Tikslingas naujos plėtros optimizavimas, mažinant urbanistinę plėtrą, kompaktinant urbanistinius centrus.
6. Nėra pagrindo koreguoti Bendrojo plano sprendinių dėl demografinės padėties pokyčio pastaraisiais metais, nes suplanuotose teritorijose gali tilpti 72 tūkst. nuolatinių Kretingos rajono ir Kretingos miesto gyventojų;

Atsižvelgiant į Bendrojo plano sprendinių įgyvendinimo stebėsenos už 2023-2024 m. rezultatus, daroma išvada, kad bendrojo plano sprendiniai yra aktualūs ir nereikalauja keitimo, tačiau derinant valstybės, savivaldybės ir suinteresuotos visuomenės interesus dėl teritorijos naudojimo ir veiklos plėtojimo sąlygų Bendrąjį planą reikalinga koreguoti.

PROGNOZĖS

1. Priemiestinės zonos išlieka ekonominiu ir socialiniu požiūriu glaudžiai susietos su miestu, tačiau susisiekimo ir inžinierinės infrastruktūros vystymas jose yra nepakankamas. Siūlymas pagal galimybę stiprinti bendradarbiavimą su Lietuvos Respublikos Vyriausybe, gretimomis savivaldybėmis ir privačiais investuotojais.
2. Tikslinga visus neįgyvendintus Bendrojo plano sprendinius numatyti strateginiuose planuose, kur nustatomas konkretus kiekvienos priemonės finansavimo šaltinis bei atsakingi asmenys.

SIŪLYMAI

Dėl bendrojo plano sprendinių įgyvendinimo programos priemonių plano ir stebimų rodiklių sąrašo

1. Bendrojo plano įgyvendinimo programa ir jos priemonių planas atitinka iškeltus tikslus. Priemonių plano keisti būtinybės nėra.
2. Įvertinus nuo 2024 m. gegužės 11 d. pasikeitusį Kompleksinio teritorijų planavimo dokumentų sprendinių įgyvendinimo stebėsenos turinio ir stebėsenos atlikimo tvarkos aprašą (patvirtintą LR Aplinkos ministro 2014-01-07 įsakymu Nr. D1-21, suvestinė redakcija nuo 2024-05-11 iki 2025-12-31), bus tikslinga Bendrojo plano sprendinių įgyvendinimo stebėseną vykdyti pagal naujus stebėsenos rodiklius. Todėl siūloma koreguoti bendrojo plano sprendinių įgyvendinimo programą.

Dėl Bendrojo plano keitimo:

1. Įvertinus Bendrojo plano sprendinius ir raidos tendencijas keisti bendrąjį planą nėra būtinumo.

Dėl Bendrojo plano koregavimo:

Atsižvelgiant į pasikeitusią teisinę bazę ir siekiant teritorijų panaudojimo kokybės, siūlomas bendrojo plano koregavimas:

1. Numatyti skirtingo teritorijų planavimo lygmens dokumentų atskyrimą, savivaldybės teritorijos ir miesto teritorijos bendrųjų planų registravimą atskirais TPD. Numatyti BP sprendinius, atsižvelgiant į 2024 m. balandžio 3 d. Lietuvos Respublikos Vyriausybės nutarimą Nr. 241 „Dėl kai kurių Kretingos rajono savivaldybės Darbėnų, Kretingos ir Žalgirio seniūnijų gyvenamųjų vietovių ir Kretingos miesto teritorijų ribų pakeitimo“ pakeistas gyvenamųjų vietovių ir Kretingos miesto ribas;

2. 2021-09-29 įsigaliojo Lietuvos Respublikos teritorijos bendrojo plano (toliau – LRBP 2030; TPD registro Nr. T00087007) sprendiniai, valstybės lygmens teritorijos bendrojo plano, kurie pakeitė Klaipėdos apskrities teritorijos bendrąjį (generalinį) planą. LRBP 2030 sprendiniai, nuo jų patvirtinimo galioja Kretingos rajono savivaldybės teritorijai, todėl koregavimo metu reikalinga detalizuoti šio plano sprendinius.
3. Įvertinti ir esant poreikiui tikslinti prioritetines plėtros teritorijas, atsižvelgiant į Kretingos rajono savivaldybės tarybos nustatytus kriterijus;
4. Tikslinga Bendrojo plano korektūra, siekiant eliminuoti kolizijas, susidariusias dėl Bendrojo plano sprendiniuose numatytų urbanizuoti teritorijų ir detaliaisiais planais bei žemės sklypų formavimo ir pertvarkymo projektais suformuotų žemės sklypų, kuriuose numatytas statybos teisės taikymas.
5. Koreguojant Bendrąjį planą siūloma tikslinti žemės ūkio teritorijų ūkininko ūkio ir naujos ūkininko sodybos sampratą.
6. Siekiant miesto erdvinės struktūros kompaktiškumo, jos gyvybingumo, tankinimo galimybių, susisiekimo koridoriai, atskirieji želdynai ir viešosios (bendro naudojimo) erdvės yra esminiai urbanistinės struktūros elementai, todėl koreguojant Bendrojo plano sprendinius siūloma peržiūrėti, įvertinti ir esant poreikiui koreguoti susisiekimo sistemos sprendinius, gatvių kategorijas, skirtingo lygio transporto mazgų infrastruktūros sprendinius, tikslinti nustatytus gatvių tinklo, atskirųjų želdynų ir viešųjų (bendro naudojimo) erdvių formavimo principus, neatsisakant nustatytų infrastruktūros koridorių sprendinių.
7. Tikslingas bendrojo plano sprendinių koregavimas patikslinant ir diferencijuojant galimus inžinerinės infrastruktūros aprūpinimo ir plėtojimo būdus skirtingo pobūdžio urbanizuotose ir urbanizuojamose teritorijose pagal šių teritorijų pobūdį ir galimą vystymosi spartą, etapus;
8. Ištaisyti Bendrojo plano klaidas, išspręsti galiojančių sprendinių kolizijas.

PRIEDAI

KRETINGOS RAJONO SAVIVALDYBĖS TERITORIJOS IR JOS DALIES – KRETINGOS MIESTO BENDROJO PLANO KEITIMO SPRENDINIŲ ĮGYVENDINIMO PROGRAMOS PRIEMONIŲ PLANO VYKDYMAS

I TOMAS. KRETINGOS RAJONO SAVIVALDYBĖS TERITORIJA									
Nr.	Priemonės pavadinimas	Laukiamų rezultatų aprašymas	Atsakingi vykdytojai (-as)	Finansavimo šaltinis	Įgyvendinimo pradžia	Įgyvendinimo pabaiga	Statusas	Įgyvendinimo data	Rezultato aprašymas ataskaitinių laikotarpiu
1	ERDVINĖS STRUKTŪROS VYSTYMAS				2021	2031	Įgyvendintos priemonės: 1 Vykdamos priemonės: 5 Nepradėtos vykdyti priemonės: 3 Neįgyvendintos priemonės: 0 Iš viso: 9		
1.1	Urbanistinių centrų sistemos vystymas				2021	2031	Įgyvendintos priemonės: 1 Vykdamos priemonės: 2 Nepradėtos vykdyti priemonės: 0 Neįgyvendintos priemonės: 0 Iš viso: 3		
1.1.1	Vystyti pagrindinius lokalinius centrus (Kretinga, Salantai)	Strateginio 2022-2024 m. veiklos plano Priemonė: 3.1.1.2 Detaliųjų, specialiųjų planų, žemės sklypų formavimo ir pertvarkymo projektų, kadastrinių matavimų, topografijų, koncepcijų, vizualizacijų rengimas	KRSA	ES SFL; KRS BL	2021	2031	Vykdoma		Teritorijų planavimas 2023-2024 m. vyko nuosekliai. 2023 m. TPDR įregistruota 19 teritorijų planavimo dokumentų, 2024 m. – 16. Parengti žemės sklypų formavimo ir pertvarkymo projektai: <ul style="list-style-type: none"> • rekreacinių ir bendro naudojimo teritorijų – 5; • prie daugiabučių gyvenamųjų namų – 1; • naujų žemės sklypų aukcionams – 1. 2024 m. iš viso patvirtinta žemės sklypų formavimo ir pertvarkymo projektų 83 vnt. 2023 m. patvirtinta žemės sklypų formavimo ir pertvarkymo projektų 111 vnt. 2023 m. įregistruotas ir patvirtintas Kretingos rajono teritorijos ir jos dalies – Kretingos miesto bendrojo plano keitimo sprendinių koregavimas suplanuotos teritorijos dalyje.

KRETINGOS RAJONO SAVIVALDYBĖS TERITORIJOS IR JOS DALIES – KRETINGOS MIESTO BENDROJO PLANO KEITIMO SPRENDINIŲ ĮGYVENDINIMO PROGRAMOS PRIEMONIŲ PLANO VYKDYMAS

1.1.2	Plėtoti žemesnio lygmens vietinius urbanistinius centrus	Strateginio 2022-2024 m. veiklos plano Priemonė: 3.1.1.2 Detaliųjų, specialiųjų planų, žemės sklypų formavimo ir pertvarkymo projektų, kadastrinių matavimų, topografijų, koncepcijų, vizualizacijų rengimas	KRSA	ES SFL; KRS BL	2021	2031	Vykdoma		Daugiausia urbanizacija vyksta prie esamų kompaktiškai užstatytų teritorijų - Padvarių k., Kluonalių k., Kretingsodžio k., Vydmantų k., žemės sklypai padalinami, keičiama pagrindinė jų paskirtis, formuojasi nauji kvartalai. 2024 m. patvirtinta žemės sklypų formavimo ir pertvarkymo projektų 83 vnt. 2023 m. patvirtinta žemės sklypų formavimo ir pertvarkymo projektų 111 vnt.
1.1.3	Prijungti Padvarių k., ir Kretingsodžio k., prie Kretingos miesto aglomeracinių ribų	Strateginio 2021-2023 m. veiklos planas. Priemonė: 3.1.1.2 Detaliųjų, specialiųjų planų, žemės sklypų formavimo ir pertvarkymo projektų, kadastrinių matavimų, topografijų, koncepcijų, vizualizacijų rengimas	KRSA; Architektūr planavimo UAB „Kret vandenys“	ES SFL; KRS BL	2021	2021	Įgyvendinta	2021-05-27	Parengtas Kretingos r. sav. vandens tiekimo ir nuotekų tvarkymo infrastruktūros specialusis planas (patvirtintas Kretingos r. sav. tarybos 2021-05-27 sprendimu Nr. T2-182) (T00086297).
1.2	Urbanizuotų ir urbanizuojamų teritorijų vystymas				2021	2031	Įgyvendintos priemonės: 0 Vykdomos priemonės: 2 Nepradėtos vykdyti priemonės: 3 Neįgyvendintos priemonės: 0 Iš viso: 5		
1.2.1	Plėtoti urbanizuotas ir urbanizuojamų teritorijų prioritetingas, neprioritetingas ir rezervinės plėtos teritorijas etapais	Strateginio 2022-2024 m. veiklos planas. Priemonė: 3.1.1.2 Detaliųjų, specialiųjų planų, žemės sklypų formavimo ir pertvarkymo projektų, kadastrinių matavimų, topografijų, koncepcijų, vizualizacijų rengimas	KRSA;	ES SFL; KRS BL	2021	2031	Vykdoma		Rengiami teritorijų planavimo dokumentai, vykdomi žemės sklypų pertvarkymo ir formavimo projektai, statybos projektai vadovaujantis BP (bendrojo plano) sprendiniais. Didžiausia urbanistinė plėtra vyksta Vydmantų k., Kluonalių k., Padvarių k., (rezervinės plėtos teritorijose).

KRETINGOS RAJONO SAVIVALDYBĖS TERITORIJOS IR JOS DALIES – KRETINGOS MIESTO BENDROJO PLANO KEITIMO SPRENDINIŲ ĮGYVENDINIMO PROGRAMOS PRIEMONIŲ PLANO VYKDYMAS

1.2.2	Sudaryti sąlygas kurortinės teritorijos aptarnavimo objektų plėtrai	Deleguota į Kretingos rajono savivaldybės 2021-2030 m. strateginio plėtros planą. Priemonė: 1.2.1.1- Teritorijos kurortui pritaikymas.	KRSA; Strateginio planavimo ir investicijų skyrius; Architektūros ir teritorijų planavimo skyrius	SB, ES, VB	2021	2031	Nepradėta vykdyti		Siekiant kurorto teritorijos statuso būtina, kad planuojama teritorija būtų pažymėta LR Bendrajame plane. Siūlytos teritorijos ties Žibininkais ir Lazdininkais nebuvo įtrauktos dėl LRV 2006-04-12 nutarime Nr. 350 Reikalavimų kurorto ir kurortinės teritorijos statusui suteikti tvarkos aprašo III skyriuje nustatytų reikalavimų neatitikimo. Per 2021-2025 m. laikotarpį siekiama įkurti 1 kurortinė teritorija.
1.2.3	Vykdyti esamų užstatytų teritorijų modernizavimą, tankinimą, konversiją	Strateginis 2022-2024 m. veiklos planas. Priemonė: 3.1.1.2 Detaliųjų, specialiųjų planų, žemės sklypų formavimo ir pertvarkymo projektų, kadastrinių matavimų, topografijų, koncepcijų, vizualizacijų rengimas	KRSA; Architektūros ir teritorijų planavimo skyrius	SB, ES, VB	2021	2031	Vykdoma		Rekonstruojami esami statiniai, konvertuojami iš apleistų į sandėliavimo ar komercinės paskirties.
1.2.4	Siekti kurortinio statuso Žibinikų gyvenamajai vietai	Deleguota į Kretingos rajono savivaldybės 2021-2030 m. strateginio plėtros planą. Priemonė: 1.2.1.1 Teritorijos kurortui pritaikymas	KRSA; Strateginio planavimo ir investicijų skyrius	SB, ES, VB	2021	2031	Nepradėta vykdyti		Planuojama atnaujinti Kretingos r. apibrėžtos teritorijos kurortinės vietovės studiją. Siekiama atitikti LRV 2006-04-12 nutarimu Nr. 350 patvirtinto tvarkos aprašo reikalavimam ir numatyti veiksmus kurortinės teritorijos statuso įgijimui.
1.2.5	Siekti kurortinio statuso Darbėnų gyvenamajai vietai	Deleguota į Kretingos rajono savivaldybės 2021-2030 m. strateginio plėtros planą. Priemonė: 1.2.1.1 Teritorijos kurortui pritaikymas.	KRSA; Strateginio planavimo ir investicijų skyrius	SB, ES, VB	2021	2031	Nepradėta vykdyti		Planuojama atnaujinti Kretingos r. apibrėžtos teritorijos kurortinės vietovės studiją. Siekiama atitikti LRV 2006-04-12 nutarimu Nr. 350 patvirtinto tvarkos aprašo reikalavimam ir numatyti veiksmus kurortinės teritorijos statuso įgijimui.
1.3	Pramonės objektų zonų konkretizavimas				2021	2031	Įgyvendintos priemonės: 0 Vykdomos priemonės: 1 Nepradėtos vykdyti priemonės: 0 Neįgyvendintos priemonės: 0 Iš viso: 1		

KRETINGOS RAJONO SAVIVALDYBĖS TERITORIJOS IR JOS DALIES – KRETINGOS MIESTO BENDROJO PLANO KEITIMO SPRENDINIŲ ĮGYVENDINIMO PROGRAMOS PRIEMONIŲ PLANO VYKDYMAS

1.3.1	Užtikrinti naujų pramonės ir sandėliavimo zonų plėtrą pirmojo pramonės plėtros etapo teritorijose	Strateginio 2022-2024 m. veiklos planas. Priemonė: 3.1.1.2 Detaliųjų, specialiųjų planų, žemės sklypų formavimo ir pertvarkymo projektų, kadastrinių matavimų, topografijų, koncepcijų, vizualizacijų rengimas	KRSA; Architektūr ir teritorijų planavimo skyrius	ES SFL; KRS BL; Kitos lėšos	2021	2031	Vykdoma		Rengiami teritorijų planavimo dokumentai, vykdomi žemės sklypų pertvarkymo ir formavimo projektai, statybos projektai, vadovaujantis BP (bendrojo plano) sprendiniais keičiama žemės naudojimo paskirtis ir naudojimo būdas. Plėtra vystoma Vydmantų k., Padvarių k., prie esamų pramonės ir sandėliavimo zonų
2	SOCIALINĖ – KULTŪRINĖ APLINKA				2021	2031	Įgyvendintos priemonės: 0 Vykdomos priemonės: 3 Nepradėtos vykdyti priemonės: 0 Neįgyvendintos priemonės: 0 Iš viso: 3		
2.1	Švietimo, sveikatos ir socialinės apsaugos, globos ir rūpybos, kultūros įstaigų plėtojimas				2021	2031	Įgyvendintos priemonės: 0 Vykdomos priemonės: 3 Nepradėtos vykdyti priemonės: 0 Neįgyvendintos priemonės: 0 Iš viso: 3		
2.1.1	Užtikrinti kokybišką socialinių paslaugų bei sveikatos apsaugos paslaugų teikimą, gerinti gyventojų socialinę gerovę, stiprinti sveikatą	Strateginis 2022-2024 m. veiklos planas. Priemonė 1.1.3.6. Pirminės asmens sveikatos priežiūros veiklos efektyvumo didinimas Kretingos r. Priemonė 1.3.1.32 kompleksinių paslaugų Kretingos r. šeimoms teikimas	KRSA; Strateginio planavimo ir investicijų skyrius	ES SFL; KRS BL; Kitos lėšos	2021	2031	Vykdoma		Nuolat vykdoma veikla. 2023 – 2024 m. skirtos lėšos medicininės įrangos atnaujinimui VšĮ Kretingos ligoninei, UAB „Diaverum klinikai“, UAB „Kretingos šeimos medicinos centrai“. Patalpų remontui – VšĮ Salantų PSPC ir VšĮ Kretingos PSPC. Projektai: <ul style="list-style-type: none"> Sveikų bendruomenių kūrimas Kretingos rajono savivaldybėje – organizuojamos nemokamos sveikatos stiprinimo veiklos.

KRETINGOS RAJONO SAVIVALDYBĖS TERITORIJOS IR JOS DALIES – KRETINGOS MIESTO BENDROJO PLANO KEITIMO SPRENDINIŲ ĮGYVENDINIMO PROGRAMOS PRIEMONIŲ PLANO VYKDYMAS

									<ul style="list-style-type: none"> Sveikatos priežiūros paslaugų kokybės gerinimas Kretingos rajono savivaldybėje – statomas skubios pagalbos priėmimo skyriaus priestatas, įgyvendinamos kitos veiklos. <p>Kretingos pirminės sveikatos priežiūros centro mobilios komandos aprūpinimas įranga ir transporto priemonėmis.</p>
2.1.2	Modernizuoti ugdymo veiklas, įstaigas	Strateginis 2022-2024 m. veiklos planas Priemonės: 1.2.4.10 Salantų gimnazijos rekonstravimas ir aprūpinimas mokymo priemonėmis; Priemonė 1.2.4.44 Švietimo įstaigų ugdomosios aplinkos gerinimas	KRSA; Strateginio p investicijų s	ES SFL; KRS BL; Kitos lėšos	2021	2031	Vykdoma		<p>Nuolat vykdoma veikla.</p> <p>Skiriamas finansavimas ugdymo įstaigų modernizavimui.</p> <p>Atnaujintas Kretingos S. Daukanto progimnazijos sporto aikštynas, Kretingos J. Pabrėžos universitetinės ir Vydmantų gimnazijų sporto salės, Kretingos M. Daujoto progimnazijos stogas, pradėta Kretingos šaulių stadiono rekonstrukcija, taip pat pasirašyta sutartis dėl šiemet prasidėsiančios Salantų gimnazijos stadiono rekonstrukcijos.</p> <p>2024 m. – pradėta švietimo įstaigų infrastruktūros ir įrangos atnaujinimo programa nacionalinis projektas „Ugdymo priemonės mokykloms“ Kretingos rajono mokykloms skirtas (~574 tūkst. €). finansavimas, projekte dalyvauja 7 mokyklos.</p>
2.1.3	Gerinti kultūros įstaigų ir jų tinklo kokybę	Strateginis 2022-2024 m. veiklos planas. Priemonė 4.2.4.6 Kultūros įstaigų išlaikymas	KRSA; Kultūros ir sporto skyrius	KRS BL; Kitos lėšos	2021	2031	Vykdoma		<p>Nuolat vykdoma veikla. Įtraukta į strateginės veiklos planą, skiriamas finansavimas įstaigoms. Suremontuoti Kretingos rajono kultūros centro Budrių ir Darbėnų skyriai; mokslo paskirties pastato (mokyklos su kultūros paskirties patalpomis) Laukžemės g. 9, Darbėnai, Kretingos r. sav., patalpų remontui</p>
3	REKREACIJOS IR TURIZMO VYSTYMAS				2021	2031	<p>Įgyvendintos priemonės: 0</p> <p>Vykdomos priemonės: 5</p> <p>Nepradėtos vykdyti priemonės: 0</p> <p>Neįgyvendintos priemonės: 0</p> <p>Iš viso: 5</p>		

KRETINGOS RAJONO SAVIVALDYBĖS TERITORIJOS IR JOS DALIES – KRETINGOS MIESTO BENDROJO PLANO KEITIMO SPRENDINIŲ ĮGYVENDINIMO PROGRAMOS PRIEMONIŲ PLANO VYKDYMAS

3.1	Plėtoti rekreacijos ir turizmo objektus				2021	2031	Įgyvendintos priemonės: 0 Vykdomos priemonės: 5 Nepradėtos vykdyti priemonės: 0 Neįgyvendintos priemonės: 0 Iš viso: 5	
3.1.1	Kultūrinio pažinimo objektų plėtojimas	Strateginio 2022-2024 m. veiklos plano Priemonė 2.2.1.7 Rajono kultūrinės veiklos programos įgyvendinimas	KRSA; Kultūros ir sporto skyrius	KRS BL; Kitos lėšos	2021	2031	Vykdoma	Nuolat vykdoma priemonė, įtraukta į strateginės veiklos planą, skiriamas finansavimas kultūrinio pažinimo objektų plėtojimui. 2024 m. suorganizuota 140 ekskursijų po Kretingos rajono istorinius ir lankytinus objektus; 2023 m. įgyvendintas Lietuvos kultūros tarybos ir bendradarbiavimo sutartis pasirašiusių savivaldybių (Kretingos, Skuodo, Šiaulių, Raseinių, Telšių rajono ir Rietavo) finansuojamas projektas „Kultūros kelias“ Jurgis Ambraziejus Pabrėža (1771–1849) “. Sudarytas ir išleistas informacinis kultūros kelio stendas. Parengtas internetinis pažintinio kultūros kelio maršruto lankytinų vietų ir datų žemėlapis. Pagaminta vaizdinė priemonė – dailininko sukurtas kultūros kelio maršruto žemėlapis. Visos aukščiau išvardintos priemonės pristatytos visuomenei ir viešinamos projekto vykdytojų ir partnerių socialinėse medijose. Darbėnų sen. pastatė 3 naujus atminimo paminklus:

KRETINGOS RAJONO SAVIVALDYBĖS TERITORIJOS IR JOS DALIES – KRETINGOS MIESTO BENDROJO PLANO KEITIMO SPRENDINIŲ ĮGYVENDINIMO PROGRAMOS PRIEMONIŲ PLANO VYKDYMAS

3.1.2	Aktyvių pramogų objektų plėtojimas	2022-2024 m. Strateginio veiklos plano priemonės: 1.1.4.4 Sporto komplekso pastatymas; 1.1.4.5 Motobolo aikštės tvarkymas; 1.1.4.8 Kretingos miesto stadiono tvarkymas; 1.1.4.9 Sporto aikštynų atnaujinimas	KRSA Kultūros ir s	ES SFL; KRS BL; Kitos lėšos	2021	2031	Vykdoma		Nuolat vykdoma priemonė. Įtraukta į strateginės veiklos planą. Aktyvių pramogų objektų plėtojimui skiriamas finansavimas. 2023 m. buvo atidarytas atnaujintas sporto aikštynas prie Pranciškonų gimnazijos, atidarytas Kretingos sporto centras. 2023 m. pradėta Simono Daukanto progimnazijos stadiono renovacija. Naujai įrengtos dvi riedučių, riedlenčių, paspirtukų, BMX dviračių rampos Darbėnų seniūnijoje ir Kretingos m. Pastauninko parke. atliktas Kretingos miesto stadiono rekonstravimas, pritaikant jį bendruomenės poreikiams, atnaujintas Kretingos S. Daukanto progimnazijos sporto aikštynas, Kretingos M. Daujoto progimnazijos stogas, pradėta Kretingos šaulių stadiono rekonstrukcija, taip pat pasirašyta sutartis dėl šiemet prasidėsiančios Salantų gimnazijos stadiono rekonstrukcijos.
3.1.3	Plėtoti turizmo ir rekreacijos objektus bei viešąją rekreacinę infrastruktūrą	Strateginio 2022-2024 m. veiklos plano Priemonė 3.1.4.9 Aplinkos tvarkymas; Priemonė 2.4.1.12 Turizmo viešinimo ir plėtros priemonių įgyvendinimas. Priemonė 3.1.6.4 Gyventojų iniciatyvų, skirtų gyvenamajai aplinkai ir viešajai infrastruktūrai gerinti ir kurti, projektų įgyvendinimas. Priemonė 3.1.4.28 Seniūnijų infrastruktūros gerinimas	KRSA; Kultūros ir s Strateginio p investicijų s	ES SFL; KRS BL; Kitos lėšos	2021	2031	Vykdoma		Nuolat tvarkomi ir prižiūrimi piliakalniai, parkai, paplūdimiai bei poilsiavietės. Salanto upės, tvenkinių pakrančių tvarkymas. Kasmet skiriamos lėšos turizmo leidinių leidybai ir suvenyrų gamybai, dalyvavimas mugėse ir parodose, renginių skirtų turizmui skatinti organizavimui. 2023 metais įgyvendinti projektai: „Sūpynių įrengimas Darbėnų miestelio Vytauto didžiojo parke“, „Vaizdo stebėjimo kameros Pastauninko parke“ Pasivaikščiokime Akmenos pakrante Kurmaičiuose“, „Link svajonės tikslo...“, „Pėsčiųjų tako Akmenos upės pakrantėje įrengimas“. 2024 metais įgyvendinti projektai: „Akmenos upės pakrančių ir pievų sutvarkymas“, „Rūko takas“, „Kaimyno parkas“, „Darbėnų riboženklis įrengimas“

KRETINGOS RAJONO SAVIVALDYBĖS TERITORIJOS IR JOS DALIES – KRETINGOS MIESTO BENDROJO PLANO KEITIMO SPRENDINIŲ ĮGYVENDINIMO PROGRAMOS PRIEMONIŲ PLANO VYKDYMAS

3.1.4	Išvystyti pėsčiųjų ir dviračių turizmo, vandens turizmo ir autoturizmo trasas	Strateginio 2022-2024 m. veiklos plano Priemonė: 3.1.5.11 Pėsčiųjų ir dviračių takų tvarkymas ir plėtra	KRSA	ES SFL; KRS BL; Kitos lėšos	2021	2031	Vykdoma	Nuolat vykdoma priemonė įtraukta į SVP, skiriamas finansavimas. Iš Pėsčiųjų ir dviračių takų tvarkymo ir plėtos programos atlikti esamų dviračio takų nustatytų trūkumų pašalinimo, dangų remonto darbai, įrengti trūkstami kelio ženklai, atnaujintas horizontalaus ženklinimas. Savanorių g. automobilių sustojimo aikštelėse įrengti parkavimo borteliai įrengti dviračių stovai, vykdomas dviračio tako Kretinga – Vydmantai, šalia magistralinio kelio A11 Šiauliai – Palanga, techninio projekto parengimo paslaugų pagal partnerystės sutartį su valstybės įmone Lietuvos automobilių kelių direkcija – savivaldybė įsipareigoja prisidėti 20 proc. 2024 m. pradėtas projektas Vandens maršrutų tinklo vystymas Latvijoje ir Lietuvoje, plėtojant tarpšieninį turizmo produktą www.riverways.eu .
3.1.5	Sudaryti sąlygas vieningam specializuotų rekreacinių kompleksų kūrimuisi	Strateginio 2022-2024 m. veiklos planas. Priemonė: 3.1.1.2 Detaliųjų, specialiųjų planų, žemės sklypų formavimo ir pertvarkymo projektų, kadastrinių matavimų, topografijų, koncepcijų, vizualizacijų rengimas	KRSA	ES SFL; KRS BL; Kitos lėšos	2021	2031	Vykdoma	BP sprendiniuose išskirtos specializuotų rekreacinių kompleksų teritorijos ir jų kūrimas ir plėtimas vyksta Žibininkų k. (rengiami teritorijų planavimo dokumentai, gaunami statybos leidimai)
4	GAMTINIS KARKASAS, KRAŠTOVAIZDŽIO FORMAVIMAS				2021	2031	Įgyvendintos priemonės: 0 Vykdomos priemonės: 4 Nepradėtos vykdyti priemonės: 0 Neįgyvendintos priemonės: 0 Iš viso: 4	

KRETINGOS RAJONO SAVIVALDYBĖS TERITORIJOS IR JOS DALIES – KRETINGOS MIESTO BENDROJO PLANO KEITIMO SPRENDINIŲ ĮGYVENDINIMO PROGRAMOS PRIEMONIŲ PLANO VYKDYMAS

4.1	Formuoti gamtinį karkasą, kraštovaizdį				2021	2031	Įgyvendintos priemonės: 0 Vykdamos priemonės: 4 Nepradėtos vykdyti priemonės: 0 Neįgyvendintos priemonės: 0 Iš viso: 4		
4.1.1	Išlaikyti esamas saugomas teritorijas	Strateginio 2022-2024 m. veiklos planas. Priemonė: 3.1.1.2 Detaliųjų, specialiųjų planų, žemės sklypų formavimo ir pertvarkymo projektų, kadastrinių matavimų, topografijų, koncepcijų, vizualizacijų rengimas LR Saugomų teritorijų statymas.	KRSA; Valstybinė saugomų teritorijų tarnyba prie Aplinkos ministerijos	ES SFL; KRS BL; VSTT BL; Kitos lėšos	2021	2031	Vykdoma		Parengta Salantų regioninio parko planavimo schema (ribų ir tvarkymo planai) (patvirtinta Lietuvos Respublikos Vyriausybės 2019-06-05 nutarimu Nr. 573) (T00083539). Visi darbai saugomose teritorijose vykdomi atsižvelgiant į šią patvirtintą planavimo schemą bei derinami su Saugomų teritorijų tarnyba.
4.1.2	Stiprinti gamtinį karkasą ir ekologinę pusiausvyrą	Strateginis 2022-2024 m veiklos planas. Priemonė: 3.1.4.4 savivaldybės aplinkos apsaugos rėmimo specialiosios programos išlaidos	KRSA;	ES SFL; KRS BL; VSTT BL; Kitos lėšos	2021	2031	Vykdoma		Urbanizuotose ir urbanizuojamose teritorijose žemės sklypų užstatymą ir ūkinę veiklą vykdoma pagal Gamtinio karkaso nuostatų reikalavimus. Taip siekiama išsaugoti estetiškai, ekologiškai, istoriškai ir kultūrai svarbius kraštovaizdžio elementus, kurie užtikrintų gamtinio ir kultūrinio kraštovaizdžio stabilumą, gyventojų teisę į jų gyvenimo kokybę gerinančias aplinkos sąlygas.
4.1.3	Tvarkyti potvynių teritorijas įrengiant pylimus, krantines	Strateginis 2022-2024 m. veiklos planas. Priemonė: 3.1.4.12 Potvynių rizikos mažinimas	KRSA; Strateginio planavimo investicijų sritis; Civilinės saugos viešosios tvarkos	ES SFL; KRS BL; Kitos lėšos	2021	2031	Vykdoma		Nuolat vykdoma priemonė įtraukta į SVP, skiriamas finansavimas. 2024 m. atstatytas Akmenos upės pakrantėje per potvynį nuplautas pėsčiųjų takas, įgyvendintas projektas: „Akmenos upės pakrančių ir pievų sutvarkymas“

KRETINGOS RAJONO SAVIVALDYBĖS TERITORIJOS IR JOS DALIES – KRETINGOS MIESTO BENDROJO PLANO KEITIMO SPRENDINIŲ ĮGYVENDINIMO PROGRAMOS PRIEMONIŲ PLANO VYKDYMAS

4.1.4	Koordinuoti naudingųjų iškasenų telkinių eksploatavimą	Nuolatinis vykdymas ir kontrolė. Strateginio 2022-2024 m. veiklos planas. Priemonė: 3.1.1.2 Detaliųjų, specialiųjų planų, žemės sklypų formavimo ir pertvarkymo projektų, kadastrinių matavimų, topografijų, koncepcijų, vizualizacijų rengimas	KRSA; VSTT	ES SFL; KRS BL; VSTT BL; Kitos lėšos	2021	2031	Vykdoma		Nuolat vykdoma priemonė derinant, tikrinat ar išduodant sąlygas teritorijų planavimo dokumentams.
5	BIOPRODUKČINIS (ŽEMĖS IR MIŠKŲ) ŪKIS			2021	2031	Įgyvendintos priemonės: 0 Vykdomos priemonės: Nepradėtos vykdyti priemonės: 0 Neįgyvendintos priemonės: 0 Iš viso: 2			
5.1	Bioprodukcinio (žemės ir miškų) ūkio vystymas			2021	2031	Įgyvendintos priemonės: 0 Vykdomos priemonės: 2 Nepradėtos vykdyti priemonės: 0 Neįgyvendintos priemonės: 0 Iš viso: 2			
5.1.1	Išlaikyti esamą žemės ūkio intensyvumą, tausojančio žemės ūkio teritorijose plėtoti ekologinę žemdirbystę	Strateginio 2022-2024 m. veiklos planas. Priemonė: 3.1.1.2 Detaliųjų, specialiųjų planų, žemės sklypų formavimo ir pertvarkymo projektų, kadastrinių matavimų, topografijų, koncepcijų, vizualizacijų rengimas	KRSA;	ES SFL; KRS BL; Kitos lėšos	2021	2031	Vykdoma		Kretingos rajone 2023/2024 m. gruodžio 31 d. registruoti 1435/1423 ūkininkų ūkiai. 2023/2024 metais įregistruoti 43/32 ūkininko ūkiai, išregistruotas 41/44 ūkininko ūkis. Vidutinis ūkininko ūkio dydis 2024 metais 17,46/17,56 ha. Ūkininkų ūkių bendras žemės plotas – 24 903/24983 ha, iš jų 19 756/19718 ha žemės ūkio paskirties. Rajone yra 718/712 vnt. augalininkystės ūkių, 140/136 vnt. gyvulininkystės ūkių, 565/558 vnt. – mišrių ūkių.

KRETINGOS RAJONO SAVIVALDYBĖS TERITORIJOS IR JOS DALIES – KRETINGOS MIESTO BENDROJO PLANO KEITIMO SPRENDINIŲ ĮGYVENDINIMO PROGRAMOS PRIEMONIŲ PLANO VYKDYMAS

									Siekiant išlaikyti esamą žemės ūkio intensyvumą nustatyti apribojimai urbanizacijai, kad Zk zonose (sodybos sklypas > 25 ha), Zu zonose (sodybos sklypas > 15 ha). Taip pat BP sprendiniuose numatytos ir Zr1 zonos, kuriose suteikiamos galimybės smulkaus ir vidutinio ūkio įsikūrimui (mažiausias sodybos sklypas yra 0,5 ha).
5.1.2	Sudaryti sąlygas esamų miškų masyvų ir miškingų teritorijų išsaugojimui	Teritorijos naudmenų balansas	KRSA	ES SFL; KRS BL; Kitos lėšos	2021	2031	Vykdoma		Ataskaitiniu laikotarpiu miško žemės sumažėjo. 2023 m. miško žemės plotas yra 34171,69 ha. 2024 m. miško žemės plotas yra 34171,39 ha.
6	NEKILNOJAMOJO KULTŪROS PAVELDO APSAUGA				2021	2031	Įgyvendintos priemonės: 0 Vykdomos priemonės: 1 Nepradėtos vykdyti priemonės: 0 Neįgyvendintos priemonės: 0 Iš viso: 1		
6.1	Kultūros paveldo objektų saugojimas ir naudojimas				2021	2031	Įgyvendintos priemonės: 0 Vykdomos priemonės: 1 Nepradėtos vykdyti priemonės: 0 Neįgyvendintos priemonės: 0 Iš viso: 1		
6.1.1	Išsaugoti nekilnojamąjį kultūros paveldą ir perduoti jį ateities kartoms, sudarant sąlygas visuomenei jį pažinti ir juo naudotis	Strateginis 2022-2024 m. veiklos planas. Priemonė 2.2.1.5 Kretingos r. kultūros paveldo apsaugos programos parengimas ir įgyvendinimas. Priemonė 2.2.1.21 Reikšmingų kultūrinių-istorinių įvykių įprasminimo priemonių įgyvendinimas	KRSA	ES SFL; KRS BL; KPD BL; Kitos lėšos	2021	2031	Vykdoma		Nuolat vykdoma priemonė įtraukta į SVP, skiriamas finansavimas. Vykdoma kasmetinė kultūros paveldo objektų stebėseną, organizuojami Kretingos rajono savivaldybės nekilnojamąjį kultūros paveldo vertinimo tarybos posėdžiai, Europos paveldo dienų renginiai, skiriamas finansavimas restauravimo darbams, aplinkos tvarkymui, informacinių leidinių gamybai. 2023 m. įgyvendinti Jurgio Ambraziejaus Pabrėžos kapo koplyčios (unikalus kodas Kultūros vertybių registre 10516), Vilniaus g., Kretingos m., tvarkybos darbai; 2023-2024 m. atlikti taikomieji tyrimai Bajorų geležinkelio stoties pastatų komplekso vandens bokšto (unikalus kodas Kultūros vertybių registre 41957).

KRETINGOS RAJONO SAVIVALDYBĖS TERITORIJOS IR JOS DALIES – KRETINGOS MIESTO BENDROJO PLANO KEITIMO SPRENDINIŲ ĮGYVENDINIMO PROGRAMOS PRIEMONIŲ PLANO VYKDYMAS

7	SUSISIEKIMO SISTEMA				2021	2031	Įgyvendintos priemonės: 0 Vykdamos priemonės: 3 Nepradėtos vykdyti priemonės: 2 Neįgyvendintos priemonės: 0 Iš viso: 5		
7.1	Susisiekimo sistemos tobulinimas				2021	2031	Įgyvendintos priemonės: 0 Vykdamos priemonės: 3 Nepradėtos vykdyti priemonės: 0 Neįgyvendintos priemonės: 2 Iš viso: 5		
7.1.1	Plėtoti automobilių kelių tinklą	Strateginis 2022-2024 m. veiklos planas. Uždavinys 3.1.5 Gerinti ir užtikrinti transporto infrastruktūrą	KRSA; Vietinio ūkio ir turto skyrius	ES SFL; KRS BL; KPPP lėšos	2021	2031	Vykdoma		Nuolat vykdoma priemonė įtraukta į SVP, skiriamas finansavimas infrastruktūros vystymui, gerinama kelių ir gatvių būklė, kelių ir gatvių priežiūros darbams. 2023- 2024 m. išasfaltuota daugiau nei dešimt Kretingos miesto ir rajono gatvių 2024 m. pradėta Kretingos rajono savivaldybės teritorijos vietinės reikšmės viešųjų kelių tinklo išdėstymo žemėtvarkos schemos keitimo procedūra. Kapitaliniai remontai atlikti Barzdžių k., Kalno g. KT0250, Vydmantų k., Mokyklos g., KT7044
7.1.2	Plėtoti autoturizmo, pėsčiųjų-dviračių takų infrastruktūrą	Strateginis 2022-2024 m. veiklos planas. Priemonės: 3.1.5.47 Vietinių kelių bei gatvių projektavimas, tiesimas, rekonstrukcija, remontas.	KRSA; Vietinio ūkio ir turto skyrius; LAKD	ES SFL; KRS BL; LAKD BL; Kitos lėšos	2021	2031	Vykdoma		Nuolat vykdoma priemonė įtraukta į SVP, skiriamas finansavimas infrastruktūros vystymui. Įrengtas apie 300 metrų pėsčiųjų takas su lieptu prie Padvarių tvenkinio Kurmaičių k., Kretingos r. sav.; Salantų m., Vilniaus g., Nr. KT7648, suremontuota 63 m pėsčiųjų tako. Įgyvendinant gyventojų iniciatyvų projektą įrengtas pėsčiųjų takas Kurmaičių k., Kretingos r. palei Akmenos upę. Įgyvendintas Vydmantų gyventojų iniciatyvų projektas „Rūko takas“ Pėsčiųjų ir dviračių takų tvarkymo ir plėtos programos atlikti esamų dviračio takų nustatytų trūkumų pašalinimo, dangų remonto darbai, įrengti trūkstanti kelio ženklai, atnaujintas horizontalaus ženklavimas ir kt.

KRETINGOS RAJONO SAVIVALDYBĖS TERITORIJOS IR JOS DALIES – KRETINGOS MIESTO BENDROJO PLANO KEITIMO SPRENDINIŲ ĮGYVENDINIMO PROGRAMOS PRIEMONIŲ PLANO VYKDYMAS

7.1.3	Plėtoti geležinkelių infrastruktūrą	Strateginis 2022-2024 m. veiklos planas. Priemonės: 3.1.5.5 Perėjimo per geležinkelį Palangos g., Kretingos m. statyba.	KRSA; LTG Infra; Strateginio planavimo ir investicijų skyrius	ES SFL; KRS BL; LTG Infra BL; Kitos lėšos	2021	2031	Vykdomas		Su AB „LTG Infra“ pasirašytas 2024-06-28 Bendradarbiavimo susitarimas Nr. S1-690, susitarta bendradarbiauti dėl projekto „Dviejų lygių pėsčiųjų perėjų įrengimas linijoje Vilnius–Klaipėda 353+595 km“ įgyvendinimo.
7.1.4	Plėtoti Kartenos aerodromą		KRSA;	ES SFL; KRS BL; Kitos lėšos	2021	2031	Nepradėta vykdyti		
7.1.5	Plėtoti aviasporto infrastruktūrą Barzdžių kaime		KRSA;	ES SFL; KRS BL; Kitos lėšos	2021	2031	Nepradėta vykdyti		
8	INŽINIERINĖ INFRASTRUKTŪRA				2021	2031	Įgyvendintos priemonės: 0 Vykdomos priemonės: 12 Nepradėtos vykdyti priemonės: 2 Neįgyvendintos priemonės: 0 Iš viso: 14		
8.1	Inžinierinės infrastruktūros vystymas				2021	2031	Įgyvendintos priemonės: 0 Vykdomos priemonės: 12 Nepradėtos vykdyti priemonės: 2 Neįgyvendintos priemonės: 0 Iš viso: 14		
8.1.1	Plėtoti geriamojo vandens gavybą, ruošimą ir tiekimą	Strateginis 2022-2024 m. veiklos planas. Priemonė: 4.2.1.13 Geriamojo vandens tiekimo ir nuotekų tvarkymo infrastruktūros rekonstravimas ir plėtra Kretingos raj. projektas “Vandentiekio tinklų nauja statyba“. 31424 Geriamojo vandens tiekimo ir nuotekų tvarkymo infrastruktūros objektų statybos finansavimas	KRSA; Vietinio ūkio ir turto skyrius; UAB „Kretingos vandenys“	ES SFL; KRS BL; UAB „Kretingos vandenys“ BL; Kitos lėšos	2021	2031	Vykdoma		2024 m. pasirašyta projektavimo paslaugų sutartis tarp Kretingos rajono savivaldybės ir UAB „Meyso“ dėl vandentiekio bei buitinių nuotekų trasų projektavimo. Numatomi šie objektai: * Kretingos m., Mokyklos g., (nuo Vytauto ir Mokyklos gatvių sankryžos iki Diemedžio gatvės, apie 1050 m); * Kretingos m., P. Vileišio g., (nuo Laukų ir P. Vileišio gatvių sankryžos iki Žibučių gatvės, apie 680 m); * Kretingos m., Penkininkų g., (nuo Palangos ir Penkininkų gatvių sankryžos iki Penkininkų gatvės pabaigos, apie 2000 m). Kretingos miesto civilinėse kapinėse atlikti vandens gręžinio projektavimo ir įrengimo darbai.

KRETINGOS RAJONO SAVIVALDYBĖS TERITORIJOS IR JOS DALIES – KRETINGOS MIESTO BENDROJO PLANO KEITIMO SPRENDINIŲ ĮGYVENDINIMO PROGRAMOS PRIEMONIŲ PLANO VYKDYMAS

8.1.2	Plėtoti buitinių nuotekų surinkimą, tvarkymą	Strateginis 2022-2024 m. veiklos planas. Priemonė: 4.2.1.13 Geriamojo vandens tiekimo ir nuotekų tvarkymo infrastruktūros rekonstravimas ir plėtra Kretingos raj. Projektas „Buitinių nuotekų tinklų nauja statyba“.	KRSA; UAB „Kretingos vandenys“	ES SFL; KRS BL; UAB „Kretingos vandenys“ BL; Kitos lėšos	2021	2031	Vykdoma	Nuolat vykdoma priemonė, 2023-2024 m. skirtas finansavimas buitinių nuotekų paviršinių (lietaus) nuotekų tinklų rekonstrukcijai, vandentiekio ir buitinių nuotekų tinklų statybai Laukų g., Kretingos m.; buitinių nuotekų nuo Grafų Tiškevičių ir Marijos Tiškevičiūtės gatvių sankirtos iki Sodų ir Šermukšnių gatvių sankirtos Padvarių k., Kretingos r. sav., statybai; nuotekų šalinimo tinklų esamam vieno buto gyvenamajam namui Vyšnių g. 4, Kūlupėnų k., Kretingos r. sav., statybai, Melioratorių g., Kretingos m. inžinerinių tinklų statybai ir rekonstrukcijai; Mokyklos g., Vydmantų k., Kretingos r. sav. inžinerinių tinklų rekonstrukcijai; vandentiekio ir nuotekų tinklų Kretingos r. sav., Žalgirio sen., Kluonalių k., Taikos g. 122, 128 statybai. 2024 m. Šukės kaime, pastate, kuriame įsikūręs kultūros centro Šukės skyrius, bibliotekos filialas, kaimo bendruomenė, įrengtas vietinis modernus nuotekų tvarkymo įrenginys.
8.1.3	Tvarkyti paviršines (lietaus) nuotekas	Strateginis 2022-2024 m. veiklos planas. Priemonė: 2.1.1.1 Vandentiekio, nuotekų, lietaus ir paviršinių nuotekų tvarkymo sistemų modernizavimas ir plėtra 4.2.1.13 Geriamojo vandens tiekimo ir nuotekų tvarkymo infrastruktūros rekonstravimas ir plėtra Kretingos raj.	KRSA; UAB „Kretingos vandenys“	ES SFL; KRS BL; UAB „Kretingos vandenys“ BL; Kitos lėšos	2021	2031	Vykdoma	Nuolat vykdoma priemonė. 2023-2024 m. skirtas finansavimas buitinių nuotekų paviršinių (lietaus) nuotekų tinklų rekonstrukcijai, vandentiekio ir buitinių nuotekų tinklų statybai Laukų g., Kretingos m.; buitinių nuotekų nuo Grafų Tiškevičių ir Marijos Tiškevičiūtės gatvių sankirtos iki Sodų ir Šermukšnių gatvių sankirtos Padvarių k., Kretingos r. sav., statybai; nuotekų šalinimo tinklų esamam vieno buto gyvenamajam namui Vyšnių g. 4, Kūlupėnų k., Kretingos r. sav., statybai, Melioratorių g., Kretingos m. inžinerinių tinklų statybai ir rekonstrukcijai; Mokyklos g., Vydmantų k., Kretingos r. sav. inžinerinių tinklų rekonstrukcijai; vandentiekio ir nuotekų tinklų Kretingos r. sav., Žalgirio sen., Kluonalių k., Taikos g. 122, 128 statybai. 2024 m. Atlikta paviršinių nuotekų TV diagnostika Lankų g.

KRETINGOS RAJONO SAVIVALDYBĖS TERITORIJOS IR JOS DALIES – KRETINGOS MIESTO BENDROJO PLANO KEITIMO SPRENDINIŲ ĮGYVENDINIMO PROGRAMOS PRIEMONIŲ PLANO VYKDYMAS

8.1.4	Sumontuoti Darbėnų mstl. vandens nugeležinimo įrenginius	Įgyvendinimas	KRSA; Vietinio ūkio ir turto skyrius; UAB „Kretingos vandenys“	ES SFL; KRS BL; Kitos lėšos	2021	2031	Nepradėta vykdyti		
8.1.5	Pakeisti/koreguoti Kretingos r. sav. geriamojo vandens tiekimo ir nuotekų tvarkymo infrastruktūros plėtros planą	Strateginis 2021-2023 m. veiklos planas. Priemonė: 3.1.1.2 Detaliųjų, specialiųjų planų, žemės sklypų formavimo ir pertvarkymo projektų, kadastrinių matavimų, topografijų, koncepcijų, vizualizacijų rengimas	KRSA; Vietinio ūkio ir turto skyrius; UAB „Kretingos vandenys“	ES SFL; KRS BL; ESO BL; Kitos lėšos	2021	2031	Įvykdyta	2021-05-27	Parengtas Kretingos r. sav. vandens tiekimo ir nuotekų tvarkymo infrastruktūros specialiojo plano koregavimas (patvirtintas Kretingos r. sav. tarybos 2021-05-27 sprendimu Nr. T2-182) (T00086297). Šio plano tikslas – nustatyti aglomeracijų ribas Kretingos r. sav. teritorijoje. Specialiojo plano patvirtinto 2010-10-28 sprendimu Nr. T2-379 sprendiniai lieka galiojantys. 2024 m. pradėtas vandens tiekimo ir nuotekų tvarkymo infrastruktūros specialiojo plano keitimo procedūros.
8.1.6	Plėtoti šilumos tiekimą	Vykdymas. Strateginio 2024-2026 m. plėtros plano Priemonė: 2.1.1.3 Šilumos ūkio modernizavimas.	KRSA; Vietinio ūkio ir turto skyrius; UAB „Kretingos šilumos tinklai“	ES SFL; KRS BL; Kitos lėšos	2021	2031	Vykdoma		Nuolat vykdoma priemonė, skiriamas finansavimas šilumos tinklų priežiūrai, modernizavimui. Rengiamas šilumos ūkio specialusis planas. Atliktas šilumos tiekimo tinklų keitimas Katilinėje Nr. 4 nuo katilinės iki Jaunimo g. 7 Salantuose - 0,14 km ir nuo ŠK4011 iki S. Nėries g. 9 - 0,28 km, modernizuota Katilinė Nr. 3 su automatizuotu biokuro katilu. 2024 m. pradėtas projekto įgyvendinamas centralizuoto šildymo sistemų dekarbonizavimas. Patvirtintas Kretingos rajono savivaldybės atsinaujinančių išteklių energijos naudojimo plėtros veiksmų planas iki 2030 m.

KRETINGOS RAJONO SAVIVALDYBĖS TERITORIJOS IR JOS DALIES – KRETINGOS MIESTO BENDROJO PLANO KEITIMO SPRENDINIŲ ĮGYVENDINIMO PROGRAMOS PRIEMONIŲ PLANO VYKDYMAS

8.1.7	Plėtoti elektros energijos tiekimą	Vykdomas. Strateginio plano 2024-2026 m. veiklos Priemonė: 3.1.5.53 Atsinaujinančių išteklių naudojimo plėtra	KRSA; ESO;	ES SFL; KRS BL; ESO BL; Kitos lėšos	2021	2031	Vykdoma		<p>Nuolat vykdoma priemonė įtraukta į SVP ir SPP.</p> <p>2024 m. įgyvendintas projektas atsinaujinančių energijos šaltinių panaudojimas Kretingos rajono savivaldybės elektros energijos poreikiams. Įsigyta nutolusi saulės elektrinė 600 kW. Elektros energija naudojama Kretingos rajono savivaldybės administracijos pastatui bei Kretingos miesto gatvių apšvietimui.</p> <p>Patvirtintas Kretingos rajono savivaldybės atsinaujinančių išteklių energijos naudojimo plėtros veiksmų planas iki 2030 m.</p> <p>2023 m. įgyvendintas projektas Kretingos miesto gatvių apšvietimo sistemos modernizavimas ir Kretingos miesto gatvių apšvietimo sistemos modernizavimas (II etapas).</p> <p>Šukės gyvenvietėje pakeisti gatvių apšvietimo šviestuvai Nasrėnų kaime, Muziejaus gatvėje ant esamų elektros stulpų įrengtas gatvės apšvietimas, 2023 m. Jokūbavo k. Parko ir Žaliosios gatvėse bei pėsčiųjų take palei Kretingos g. nuo Kretingos pusės iki gyvenvietės centre esančios sankryžos įrengtas LED gatvių apšvietimas, mokslo įstaigose vyksta remonto darbai keičiama elektros instaliacija. Barzdžių gyvenvietėje Kalno g. įrengta nauja asfalto danga ir sumontuoti 35 nauji LED šviestuvai, pakloti nauji požeminiai elektros kabeliai.</p>
8.1.8	Plėsti rajono dujotiekio sistemą į nedujofikuotas teritorijas	Išplėsta rajono dujotiekio sistema į nedujofikuotas teritorijas. LR specialiųjų žemės naudojimo sąlygų įstatymas.	Amber Grid	ES SFL; Amber Grid BL; Kitos lėšos	2021	2031	Vykdoma		<p>Dujofikavimo plėtra į dujotiekio sistemą nedujofikuotose teritorijose, nevyksta dėl valstybinės politikos skatinančios atsinaujinančių išteklių naudojimą.</p> <p>2022 m patvirtintas Kretingos r. sav. teritorijoje esančių magistralinių dujotiekų vietovės klasių teritorijų planas.</p> <p>2022 m patvirtintas Kretingos r. sav. teritorijų esančių magistralinių dujotiekų ir susijusios infrastruktūros apsaugos zonų planas.</p>

KRETINGOS RAJONO SAVIVALDYBĖS TERITORIJOS IR JOS DALIES – KRETINGOS MIESTO BENDROJO PLANO KEITIMO SPRENDINIŲ ĮGYVENDINIMO PROGRAMOS PRIEMONIŲ PLANO VYKDYMAS

8.1.9	Plėtoti esamą telekomunikacijų infrastruktūrą	LR specialiųjų žemės naudojimo sąlygų įstatymo vykdymas	Telia	ES SFL; Telia BL; Kitos lėšos	2021	2031	Vykdoma		LR susisiekimo ministro 2022-06-22 įsakymu Nr. 3-319 patvirtintas Kretingos r. sav. Telia tinklo apsaugos zonų planas. Vykdoma naujos kartos interneto prieigos infrastruktūros plėtra Nr. 02.1.1-CPVA-V-521-01-0002, 2023 m. plačiąjuostis internetas įgyvendino projektą, pastatytas ryšio bokštas Lazdininkai, Kretingos r. sav.
8.1.10	Įrengti naujus numatomus ryšio bokštus	Įvykdymas	KRSA; ESO; Telia	ES SFL; KRS BL; ESO BL; Kitos lėšos	2021	2031	Nepradėta vykdyti		
8.1.11	Vykdyti naftotiekių apsaugos zonų ribose nurodytus reikalavimus	LR specialiųjų žemės naudojimo sąlygų įstatymas. LR Energetikos įstatymas. Magistralinių naftotiekių ir produktotiekių apsaugos taisyklės (patvirtintos LR Energetikos ministro 2010-04-30 įsakymu Nr. 1-131).	KRSA; AB „Amber Grid“;	ES SFL; AB „Amber Grid“ BL; Kitos lėšos	2021	2031	Vykdoma		Nustatomi specialieji reikalavimai vykdant teritorijų planavimą, rengiant techninius ir kt projektus. 2022-12-30 gautas iš AB „Amder Grid“ raštas, kad magistralinio dujotiekio apsaugos zonose, kuriose planuojama vykdyti veikla, privaloma gauti iš Bendrovės raštišką sutikimą. 2022 m parengtas Kretingos r. sav. teritorijoje esančių magistralinio dujotiekio ir susijusios infrastruktūros (elektros tinklų (įskaitant katodinės apsaugos)) apsaugos zonų nustatymo planas.
8.1.12	Plėtoti buitinių atliekų tvarkymą	Vykdomas buitinių atliekų tvarkymas. Strateginio veiklos planas 2022-2024 m. Priemonė 3.1.4.1 Atliekų tvarkymo sistemos organizavimas; rajonų bei Neringos savivaldybėse Priemonė 3.1.4.2 Projekto „Komunalinių atliekų tvarkymo	KRSA; SĮ „Kretingos komunalininkas“	ES SFL; KRS BL; Kitos lėšos	2021	2031	Vykdoma		Skatinamas atliekų rūšiavimas ir vykdoma švietėjiška veikla šia tema, organizuojami renginiai, dalinami atliekų rūšiavimo konteineriai, dalinamasi informacija socialiniuose tinkluose ir interneto svetainėse apie atliekų rūšiavimą, atliekų rūšiavimo aikšteles. Pastebimas mišrių komunalinių atliekų kiekio kasmetinis mažėjimas. Per 2023 metus surinko ir išvežė 15 033,63 tonas komunalinių atliekų, iš kurių: 11 162,76 t mišrių komunalinių atliekų, 816,08 t didžiųjų atliekų, 2317,17 t biologiškai suyrančių atliekų, 737,62 tonas statybinių atliekų.

KRETINGOS RAJONO SAVIVALDYBĖS TERITORIJOS IR JOS DALIES – KRETINGOS MIESTO BENDROJO PLANO KEITIMO SPRENDINIŲ ĮGYVENDINIMO PROGRAMOS PRIEMONIŲ PLANO VYKDYMAS

		infrastruktūros plėtra Klaipėdos miesto, Skuodo ir Kretingos rajone							<p>Iš tekstilės atliekų konteinerių surinkta 57,52 t. Surinkta ir perduota išrūšiuojimui 1087,09 t. nerūšiuotų pakuočių atliekų.</p> <p>Per 2023 metus surinko ir išvežė 15 0708,15 tonas komunalinių atliekų, iš kurių: 11 247,39 t mišrių komunalinių atliekų, 1200,54 t didžiųjų atliekų, 2655,48 t biologiškai suyrančių atliekų, 602,14 t statybinių atliekų, 2,6 t maisto atliekų.</p> <p>Iš tekstilės atliekų konteinerių surinkta 98,605 t. Surinkta ir perduota išrūšiuojimui 1170,3 t nerūšiuotų pakuočių atliekų.</p>
8.1.13	Plėtoti inžinierinę infrastruktūrą plėtros teritorijose	<p>Vykdyamas. Plėtojama inžinierinė infrastruktūra. Strateginio 2022-2024 m. veiklos plano Priemonė 3.1.6.3 Gyvenviečių iki 1000 gyventojų viešosios infrastruktūros ir gyvenamosios aplinkos sutvarkymas Priemonė 3.1.6.4 Gyventojų iniciatyvų, skirtų gyvenamajai aplinkai ir viešajai infrastruktūrai gerinti ir kurti, projektų įgyvendinimas. Priemonė 3.1.1.2 Detaliųjų, specialiųjų planų, žemės sklypų formavimo ir pertvarkymo projektų, kadastrinių matavimų, topografijų, koncepcijų, vizualizacijų rengimas</p>	KRSA; „Litgrid“	ES SFL; KRS BL; Kitos lėšos	2021	2031	Vykdomas	<p>Nuolat vykdoma veikla skirtas finansavimas inžinierinės infrastruktūros vystymui plėtros teritorijose, atnaujinama inžinierinė infrastruktūra, įrengtas LED apšvietimas*..</p> <p>2023 metais įgyvendinti projektai: „Sūpynių įrengimas Darbėnų miestelio Vytauto didžiojo parke“, „Vaizdo stebėjimo kameros Pastauninko parke“, „Pasivaikščiokime Akmenos pakrante Kurmaičiuose“, „Link svajonės tikslo...“, „Pėsčiųjų tako Akmenos upės pakrantėje.</p> <p>Įrengtas apie 300 metrų pėsčiųjų takas su lieptu prie Padvarių tvenkinio Kurmaičių k., Kretingos r. sav. 2023 m. modernizuotas gatvės apšvietimas adresu Ežero g., Rūdaičių k., Kretingos r. Suprojektuotas ir įrengtas apšvietimas Ežero gatvėje nuo žemės sklypo Nr. 11 iki žemės sklypo Nr. 45.</p> <p>Kurmaičių kaime stadione pakeistos futbolo aikštės pavėsinių polikarbonato plokštės, poilsiavietėje esančiai stoginei pakeista stogo danga, lietvamzdžiai, nudažytos metalinės konstrukcijos. Darbėnų seniūnijoje</p>	

KRETINGOS RAJONO SAVIVALDYBĖS TERITORIJOS IR JOS DALIES – KRETINGOS MIESTO BENDROJO PLANO KEITIMO SPRENDINIŲ ĮGYVENDINIMO PROGRAMOS PRIEMONIŲ PLANO VYKDYMAS

									<p>2024 m. patvirtinti 4 gyventojų iniciatyvų projektai: 1 „Apžvalgos bokštas Kurmaičiuose“, 2) „Kaimyno parkas“, 3) „Rūko takas“, 4) „Akmenos upės pakrančių ir pievų sutvarkymas“. 2024 metais įgyvendinti projektai : „Akmenos upės pakrančių ir pievų sutvarkymas“, „Rūko takas“, „Kaimyno parkas“, „Darbėnų riboženklis įrengimas“.</p> <p>Įrengtas pėsčiųjų takas Kurmaičių k., Kretingos r. palei Akmenos upę, įgyvendintas Vydmantų gyventojų iniciatyvų projektas „Rūko takas“.</p> <p>Įrengtas pėsčiųjų takas</p>
8.1.14	Kontroliuoti, koordinuoti, užtikrinti statomų naujų inžinerinių objektų, aukštesnių nei 30 m reikalavimų vykdymą	Strateginio 2022-2024 m. veiklos plano Priemonė 3.1.1.2 Detaliųjų, specialiųjų planų, žemės sklypų formavimo ir pertvarkymo projektų, kadastrinių matavimų, topografijų, koncepcijų, vizualizacijų rengimas	KRSA	ES SFL; KRS BL; Kitos lėšos	2021	2031	Vykdomas		<p>Vykdoma nuolatinė kontrolė išduodant teritorijų planavimo dokumentams sąlygas, derinant techninius projektus ir kt.</p>

KRETINGOS RAJONO SAVIVALDYBĖS TERITORIJOS IR JOS DALIES – KRETINGOS MIESTO BENDROJO PLANO KEITIMO SPRENDINIŲ ĮGYVENDINIMO PROGRAMOS PRIEMONIŲ PLANO VYKDYMAS

9	PRIEŠGAISRINĖ SAUGA				2021	2031	Įgyvendintos priemonės: 0 Vykdomos priemonės: Nepradėtos vykdyti priemonės: 1 Neįgyvendintos priemonės: 0 Iš viso: 1		
9.1	Siekti tolygesnio ugniagesių komandų išdėstymo Kretingos r. sav. teritorijoje				2021	2031	Įgyvendintos priemonės: 0 Vykdomos priemonės: Nepradėtos vykdyti priemonės: 1 Neįgyvendintos priemonės: 0 Iš viso: 1		
9.1.1	Įsteigti papildomą ugniagesių komandą Grūšlaukėje	Įsteigta papildoma ugniagesių komanda. Strateginis 2022-2024 m. veiklos planas. Priemonė 4.2.3.3 Priešgaisrinių tarnybų organizavimas	KRSA	VB	2021	2031	Nepradėta vykdyti		Neįsteigta papildoma ugniagesių komanda. Šią funkciją savivaldybė atlieka nuo 2016-01-01. Įsteigtos Darbėnų, Salantų, Kartenos ir Baublių ugniagesių komandos.

KRETINGOS RAJONO SAVIVALDYBĖS TERITORIJOS IR JOS DALIES – KRETINGOS MIESTO BENDROJO PLANO KEITIMO SPRENDINIŲ ĮGYVENDINIMO PROGRAMOS PRIEMONIŲ PLANO VYKDYMAS

II TOMAS. KRETINGOS MIESTAS IR JO APYLINKĖS

Nr.	Priemonės pavadinimas	Laukiamų rezultatų aprašymas	Atsakingi vykdytojai (-as)	Finansavimo šaltinis	Įgyvendinimo pradžia	Įgyvendinimo pabaiga	Statusas	Įgyvendinimo data	Rezultato aprašymas
1	KRETINGOS MIESTO PLANINĖS - ERDVINĖS STRUKTŪROS VYSTYMAS				2021	2031	Įgyvendintos priemonės: 1 Vykdamos priemonės: 4 Nepradėtos vykdyti priemonės: 0 Neįgyvendintos priemonės: 0 Iš viso: 5		
1.1	Kretingos miesto planinės – erdvinės struktūros formavimas				2021	2031	Įgyvendintos priemonės: 1 Vykdamos priemonės: 4 Nepradėtos vykdyti priemonės: 0 Neįgyvendintos priemonės: 0 Iš viso: 5		
1.1.1	Koordinuoti miesto ir priemiesčio plėtrą	Koordinuota miesto ir priemiesčio plėtra. Strateginio 2022-2024 m. veiklos plano Priemonė 4.2.3.22 Savivaldybės erdvinių duomenų rinkinio tvarkymo funkcijai atlikti. Priemonė: 3.1.1.2 Detaliųjų, specialiųjų planų, žemės sklypų formavimo ir pertvarkymo projektų, kadastrinių matavimų, topografijų, koncepcijų, vizualizacijų rengimas	KRSA	ES SFL; KRS BL	2021	2031	Vykdoma		Nuolat vykdoma veikla. Koordinavimas vyksta išduodant teritorijų planavimo dokumentų rengimo sąlygas Teritorijų planavimas 2023-2024 m. vyko nuosekliai, TPDR įregistruoti: 2023 m. 5 kompleksiniai teritorijų planavimo dokumentai; 2024 m. – 5.

KRETINGOS RAJONO SAVIVALDYBĖS TERITORIJOS IR JOS DALIES – KRETINGOS MIESTO BENDROJO PLANO KEITIMO SPRENDINIŲ ĮGYVENDINIMO PROGRAMOS PRIEMONIŲ PLANO VYKDYMAS

1.1.2	Formuoti naujus lokalius centrus	Strateginio 2022-2024 m. veiklos plano Priemonė: 3.1.1.2 Detaliųjų, specialiųjų planų, žemės sklypų formavimo ir pertvarkymo projektų, kadastrinių matavimų, topografijų, koncepcijų, vizualizacijų rengimas	KRSA	ES SFL; KRS BL	2021	2031	Vykdoma		Intensyviai vyksta urbanizacija neprioritetinės plėtros zonose, Padvarių k., Kluonalių k., kuriose numatoma rezervinė plėtra, žemės sklypai pertvarkomi, keičiama paskirtis formuojasi nauji lokaliniai centrai.
1.1.3	Plėtoti istorinio Kretingos miesto centrą bei kitų urbanistinių dalių pacentrius	Plėtojamas istorinis Kretingos miesto centras bei kitų urbanistinių dalių pacentriai. Strateginio 2022-2024 m. veiklos plano Priemonė: 3.1.1.2 Detaliųjų, specialiųjų planų, žemės sklypų formavimo ir pertvarkymo projektų, kadastrinių matavimų, topografijų, koncepcijų, vizualizacijų rengimas; 3.1.6.5 Rotušės aikštės ir jos prieigų tvarkymas	LRSM; KRSA	ES SFL; LRV BL; KRS BL	2021	2031	Vykdoma		Plėtojamas istorinis Kretingos miesto centras bei kitų urbanistinių dalių pacentriai rengiant teritorijų planavimo dokumentus, techninius projektus. 2024 m. parengtas Kretingos miesto centrinės dalies detaliojo plano koregavimas.
1.1.4	Gerinti susisiekimą tarp atskirų miesto dalių	Strateginio 2022-2024 m. veiklos plano Priemonė 3.1.5.11 Pėsčiųjų ir dviračių takų tvarkymas ir plėtra Priemonė 3.1.5.13 Eismo saugumo priemonių diegimas 3.1.5.13 Vietinių kelių bei gatvių projektavimas, tiesimas, rekonstrukcija, remontas	LRSM; KRSA	ES SFL; LRV BL; KRS BL	2021	2031	Vykdoma		Nuolat vykdoma priemonė. Priemonėje suplanuotos lėšos naudojamos gatvių ir kitų inžinerinių statinių statybos, rekonstrukcijos, remonto projektų rengimui, rekonstrukcijai, remontui, inžinerinėms paslaugoms (techninei inventorizacijai, techninei priežiūrai, laboratoriniams kokybės kontrolės tyrimams, techninių projektų ekspertizei, saugaus eismo auditams).

KRETINGOS RAJONO SAVIVALDYBĖS TERITORIJOS IR JOS DALIES – KRETINGOS MIESTO BENDROJO PLANO KEITIMO SPRENDINIŲ ĮGYVENDINIMO PROGRAMOS PRIEMONIŲ PLANO VYKDYMAS

1.1.5	Prijungti Padvarių k. ir Kretingsodžio k. prie Kretingos miesto aglomeracinių ribų	Strateginio 2021-2023 m. veiklos plano Priemonė: 3.1.1.2 Detaliųjų, specialiųjų planų, žemės sklypų formavimo ir pertvarkymo projektų, kadastrinių matavimų, topografijų, koncepcijų, vizualizacijų rengimas	KRSA	ES SFL; KRS BL	2021	2031	Įgyvendinta	2021-05-27	2021-05-27 tarybos sprendimu Nr. T2-182 patvirtintas Kretingos r. sav., vandens tiekimo ir nuotekų tvarkymo infrastruktūros plėtros specialiojo plano koregavimas.
2	SOCIALINĖ APLINKA				2021	2031	Įgyvendintos priemonės: 0 Vykdamos priemonės: 7 Nepradėtos vykdyti priemonės: 0 Neįgyvendintos priemonės: 0 Iš viso: 7		
2.1	Švietimo, sveikatos priežiūros, socialinės rūpybos, socialinio busto ir kultūrinės aplinkos plėtojimas				2021	2031	Įgyvendintos priemonės: 0 Vykdamos priemonės: 7 Nepradėtos vykdyti priemonės: 0 Neįgyvendintos priemonės: 0 Iš viso: 7		
2.1.1	Steigti socialinių paslaugų, globos ir rūpybos įstaigas	Strateginio 2021-2023 m. veiklos plano Priemonė: 1.3.1.30 Nakvynės namų steigimas Kretingos rajono savivaldybėje. Strateginio 2022-2024 m. veiklos plano Priemonė 1.3.1.9 Ilgalaiškės ir trumpalaikės socialinės globos organizavimas Priemonė: 3.1.1.2 Detaliųjų, specialiųjų planų, žemės sklypų formavimo ir pertvarkymo projektų, kadastrinių matavimų, topografijų, koncepcijų, vizualizacijų rengimas	KRSA;	ES SFL; KRS BL; Kitos lėšos	2021	2031	Vykdoma		2021 m. spalio mėn. atidaryti Nakvynės namai. 2022 m. Grafų Tiškevičių g. Kretingoje atidaryti grupinio gyvenimo namai, kuriuose gyvena 10 asmenų su neįzymia psichikos negalia. 2022 m. Kretingos m. Topolių mikrorajone atidaryti pirmieji bendruomeniniai vaikų globos namai.. 2023-2024 m. Kretingos m., Jazminių g. suformuota teritorija socialinio busto statybai, pradėtos viešojo pirkimo procedūros Daugiabučio gyvenamojo namo (socialinio būsto) statybos Jazminių g. 11, Kretingos m., projekto parengimo paslaugoms.

**KRETINGOS RAJONO SAVIVALDYBĖS TERITORIJOS IR JOS DALIES – KRETINGOS MIESTO BENDROJO PLANO KEITIMO SPRENDINIŲ ĮGYVENDINIMO
PROGRAMOS PRIEMONIŲ PLANO VYKDYMAS**

2.1.2	Modernizuoti socialinių paslaugų įstaigas	Strateginio 2022-2024 m. veiklos plano Priemonė 1.3.1.34 Vaikų dienos centrų finansavimas ir plėtra: Projekto „Vaikų dienos centro tinklo plėtra Kretingos r. sav.“ įgyvendinimas	KRSA	ES SFL; KRS BL; Kitos lėšos	2021	2031	Vykdoma		2023 m. Įgyvendintas projektas Vaikų dienos centrų finansavimas ir plėtra. 2023 m. atlikta Kretingos socialinių paslaugų centro Klaipėdos g. 133C, Kretingos m., vaikų dienos centro plėtra pusrūsio ir pirmo aukšto patalpose.
2.1.3	Išplėsti socialinių paslaugų rūšis	Strateginio 2022-2024 m. veiklos plano Priemonės 1.1.3.6 Pirminės asmens sveikatos priežiūros veiklos efektyvumo didinimas Kretingos r. 1.3.1.6 Socialinio darbo socialinės rizikos šeimose plėtimas. 1.3.1.32 Kompleksinių paslaugų Kretingos r. šeimoms teikimas	KRSA; Visuomenės sveikatos biuras	ES SFL; KRS BL; Kitos lėšos	2021	2031	Vykdoma		Nuolat vykdoma veikla. 2023 – 2024 m. skirtos lėšos medicininės įrangos atnaujinimui VšĮ Kretingos ligoninei, UAB „Diaverum klinikai“, UAB „Kretingos šeimos medicinos centrai“, VšĮ Kretingos PSPC. Teikiamos kompleksinės paslaugos šeimai numatytos: pozityvios tėvystės mokymai, psichosocialinė pagalba, šeimos įgūdžių ugdymo ir sociokultūrinės paslaugos, meditacija bei asmeninio asistento paslaugos.
2.1.4	Modernizuoti ugdymo aplinką	Strateginio 2022-2024 m. veiklos plano Priemonės: 1.2.3.12 Kretingos Jurgio Pabrėžos universitetinės gimnazijos modernizavimas; 1.2.4.44 Švietimo įstaigų ugdomosios aplinkos gerinimas.	KRSA;	ES SFL; KRS BL; Kitos lėšos	2021	2031	Vykdoma		2023-2024 m ataskaitiniu laikotarpiu vykdyta ugdymo įstaigų modernizacija Kretingos J. Pabrėžos gimnazijoje, Kretingos mokykloje-darželyje "Žibutė". Įrengtas sporto aikštynas prie Pranciškonų gimnazijos, atlikti paprastojo remonto darbai mokslo paskirties pastato, Palangos g. 25B, Kretingos m., Kretingos r. sav., rekonstravimo darbai Vilniaus g. 12, Kretingos m., Kretingos r. sav.

**KRETINGOS RAJONO SAVIVALDYBĖS TERITORIJOS IR JOS DALIES – KRETINGOS MIESTO BENDROJO PLANO KEITIMO SPRENDINIŲ ĮGYVENDINIMO
PROGRAMOS PRIEMONIŲ PLANO VYKDYMAS**

									Mokslo paskirties pastato, Mėguvos g.16, Kretingos m., Kretingos r. sav., kapitalinio remonto darbai 2024 m. – pradėta švietimo įstaigų infrastruktūros ir įrangos atnaujinimo programa nacionalinis projektas „Ugdymo priemonės mokykloms“ Kretingos rajono mokykloms skirtas (~574 tūkst. €). finansavimas, projekte dalyvauja 7 mokyklos.
2.1.5	Parengti kultūros įstaigų ir paslaugų kokybę	Strateginio 2022-2024 m. veiklos plano Priemonės: 2.2.1.1 Kretingos miesto švenčių renginių organizavimas. Priemonė 2.2.1.4 Etninės kultūros plėtros Kretingos rajone programos parengimas ir įgyvendinimas. Priemonė 2.2.1.7 Rajono kultūrinės veiklos programos įgyvendinimas	KRSA; Kultūros ir sporto sky	ES SFL; KRS BL; Kitos lėšos	2021	2031	Vykdoma		Nuolat vykdoma veikla. 2023 – 2024 m. skirtos kultūros įstaigų ir paslaugų kokybei gerinti. 2024 m. suorganizuota 140 ekskursijų po Kretingos rajono istorinius ir lankytinus objektus. Organizuojami renginiai. „Kad giria žaliuotų“, dainų šventės renginiai. Vykdomi projektai „Kultūros pasas“ įvykdyta 14 kultūros paso edukacijų „Vienuolių takais“, Organizuota edukacinė programa „Darbienu dyvū dyva“, skirtos 5 (penkios) Kretingos rajono savivaldybės kultūros ir meno premijos už reikšmingą etninės kultūros ir paveldo puoselėjimą

KRETINGOS RAJONO SAVIVALDYBĖS TERITORIJOS IR JOS DALIES – KRETINGOS MIESTO BENDROJO PLANO KEITIMO SPRENDINIŲ ĮGYVENDINIMO PROGRAMOS PRIEMONIŲ PLANO VYKDYMAS

2.1.6	Gerinti bendrąjį sveikatos paslaugų kokybę	Strateginio veiklos 2022-2024 plano priemonės: 1.1.1.1 Sveikatos įstaigų pastatų modernizavimas, įrangos įsigijimas ir išlaidų kompensavimas; 1.1.3.6 Pirminės asmens sveikatos priežiūros veiklos efektyvumo didinimas Kretingos rajone	KRSA;	ES SFL; KRS BL; Kitos lėšos	2021	2031	Vykdoma		2023 – 2024 m. skirtos lėšos medicininės įrangos atnaujinimui VšĮ Kretingos ligoninei, UAB „Diaverum klinikai“, UAB „Kretingos šeimos medicinos centrai“. Patalpų remontui –VšĮ Kretingos PSCP.
2.1.7	Didinti virš 4 -5 proc. socialinio būsto dalį bendroje miesto būsto struktūroje	Strateginio veiklos plano priemonė 1.3.2.2 Savivaldybės ir socialinių būstų/patalpų remontas ir plėtra: projekto „Socialinio būsto fondo plėtra Kretingos rajono savivaldybėje“ įgyvendinimas.	KRSA;	ES SFL; KRS BL; Kitos lėšos	2021	2031	Vykdoma		2023 m. įsigytas vienas socialinis būstas
3	TURIZMAS IR REKREACIJA				2021	2031	Įgyvendintos priemonės: 0 Vykdomos priemonės: 4 Nepradėtos vykdyti priemonės: 0 Neįgyvendintos priemonės: 0 Iš viso: 4		
3.1	Turizmo ir rekreacijos plėtojimas				2021	2031	Įgyvendintos priemonės: 1 Vykdomos priemonės: 4 Nepradėtos vykdyti priemonės: 0 Neįgyvendintos priemonės: 0 Iš viso: 4		

KRETINGOS RAJONO SAVIVALDYBĖS TERITORIJOS IR JOS DALIES – KRETINGOS MIESTO BENDROJO PLANO KEITIMO SPRENDINIŲ ĮGYVENDINIMO PROGRAMOS PRIEMONIŲ PLANO VYKDYMAS

3.1.1	Formuoti aktyvių pramogų ir pažintinio turizmo objektus	Formuojami aktyvių pramogų ir pažintinio turizmo objektai. Strateginio 2023-2024 m. veiklos plano Priemonė 2.4.1.12 Turizmo paslaugų plėtros ir viešinimo priemonių įgyvendinimas. Priemonė 3.1.6.4 Gyventojų iniciatyvų, skirtų gyvenamajai aplinkai ir viešajai infrastruktūrai gerinti ir kurti, projektų įgyvendinimas.	KRSA	ES SFL; KRS BL; Kitos lėšos	2021	2031	Vykdoma		Nuolat tvarkomi ir prižiūrimi piliakalniai, parkai, paplūdimiai bei poilsiavietės. Kasmet skiriamos lėšos turizmo leidinių leidybai ir suvenyrų gamybai, dalyvavimas mugėse ir parodose, renginių skirtų turizmui skatinti organizavimui, sporto renginiams. Tvarkomi sporto aikštynai. Atnaujintas sporto aikštynas prie Pranciškonų gimnazijos, įrengtos dvi riedučių, riedlenčių, paspirtukų, BMX dviračių rampos Kretingos m. Pastauninko parke. 2023-2024 patvirtinti 8 gyventojų iniciatyvos projektai.
3.1.2	Užtikrinti aukštą turistinių maršrutų aplinkos formavimo kokybę	Strateginio 2022-2024 m veiklos plano Priemonė 2.4.1.12 Turizmo viešinimo ir plėtros priemonių įgyvendinimas	KRSA	ES SFL; KRS BL; Kitos lėšos	2021	2031	Vykdoma		Priemonė įgyvendinama kasmet. Lėšos skiriamos turizmo leidinių leidybai ir suvenyrų gamybai, renginių skirtų turizmui skatinti organizavimui, dalyvavimui mugėse ir parodose. 2024 m. suorganizuota 140 ekskursijų po Kretingos rajono istorinius ir lankytinus objektus 2023 m. sukurta ir atnaujinta 4 turistiniai maršrutai. Užtikrinama paslauga – dviračių dalijimosi. 2024 m. parengta ir/ar atnaujinta 13 informacinių-turistinių leidinių.

**KRETINGOS RAJONO SAVIVALDYBĖS TERITORIJOS IR JOS DALIES – KRETINGOS MIESTO BENDROJO PLANO KEITIMO SPRENDINIŲ ĮGYVENDINIMO
PROGRAMOS PRIEMONIŲ PLANO VYKDYMAS**

3.1.3	Plėtoti rekreacinius objektus, jų infrastruktūrą	Plėtojami rekreaciniai objektai ir jų infrastruktūra. Strateginio 2022-2024 m. veiklos plano Priemonė 3.1.1.2 Detaliųjų, specialiųjų planų, žemės sklypų formavimo ir pertvarkymo projektų, kadastrinių matavimų, topografijų, koncepcijų, vizualizacijų rengimas	KRSA	ES SFL; KRS BL; Kitos lėšos	2021	2031	Vykdoma	Nuolat vykdoma priemonė numatyta suformuoti žemės sklypus prie savivaldybei nuosavybės teise priklausančių statinių, inžinerinių komunikacijų, skverų, miesto parkų ir kitų objektų, kurių eksploatavimui, statybai ar rekonstrukcijai reikalingi žemės sklypai. skiriamos lėšos ir finansavimas rekreacinių objektų atnaujinimui, infrastruktūros gerinimui. 2023-2024 m. sutvarkyti Kretingos muziejaus parko želdiniai, Naujai įrengtos dvi riedučių, riedlenčių, paspirtukų, BMX dviračių rampos Kretingos m. Pastauninko parke.
3.1.4	Išryškinti kultūros paveldo objektų aplinką, sustiprinti jos istorinį pobūdį	Puoselėjami kultūros paveldo objektai. Strateginio 2023-2024 m. veiklos plano Priemonė: 2.2.1.5 Kretingos r. kultūros paveldo apsaugos programos parengimas ir įgyvendinimas.	KRSA	ES SFL; KRS BL; Kitos lėšos	2021	2031	Vykdomas	2023 m. įgyvendintas Lietuvos kultūros tarybos ir bendradarbiavimo sutartis pasirašiusių savivaldybių (Kretingos, Skuodo, Šiaulių, Raseinių, Telšių rajono ir Rietavo) finansuojamas projektas „Kultūros kelias“ Jurgis Ambraziejus Pabrėža (1771–1849)“. 2023-2024 m. atlikti Klaipėdos g. 69A, Kretinga Bajorų geležinkelio stoties vandens bokšto tyrimai. Sudarytas ir išleistas informacinis kultūros kelio stendas. Parengtas internetinis pažintinio kultūros kelio maršruto lankytinų vietų ir datų žemėlapis. Pagaminta vaizdinė priemonė – dailininko sukurtas kultūros kelio maršruto žemėlapis,

KRETINGOS RAJONO SAVIVALDYBĖS TERITORIJOS IR JOS DALIES – KRETINGOS MIESTO BENDROJO PLANO KEITIMO SPRENDINIŲ ĮGYVENDINIMO PROGRAMOS PRIEMONIŲ PLANO VYKDYMAS

									Organizuojami kultūros paveldo tarybos posėdžiai, tikrinami kultūros paveldo objektai, surašyti jų būklės patikrinimo aktai, vykdomi tvarkybos darbai.
4	ŽELDYNŲ SISTEMA				2021	2031	Igyvendintos priemonės: 0 Vykdamos priemonės: 2 Nepradėtos vykdyti priemonės: 1 Neįgyvendintos priemonės: 0 Iš viso: 3		
4.1	Želdynų sistemos plėtojimas				2021	2031	Igyvendintos priemonės: 0 Vykdamos priemonės: 2 Nepradėtos vykdyti priemonės: 1 Neįgyvendintos priemonės: 0 Iš viso: 3		
4.1.1	Plėtoti želdynų teritorijas	Strateginio 2022-2024 m. veiklos plano Priemonė 3.1.1.2 Detaliųjų, specialiųjų planų, žemės sklypų formavimo ir pertvarkymo projektų, kadastrinių matavimų, topografijų, koncepcijų, vizualizacijų rengimas. Priemonė: 3.1.4.4 Savivaldybės aplinkos apsaugos rėmimo specialiosios programos išlaidos	KRSA;	ES SFL; KRS BL; Kitos lėšos	2021	2031	Vykdoma		Rengiant teritorijų planavimo dokumentus, žemės sklypų formavimo ir pertvarkymo projektus išskiriamos atskirųjų želdynų teritorijos. Želdynų teritorijos išskiriamos atsižvelgiant į Bendrojo plano sprendinius ir formuojami apjungiant esamus ir numatomus želdynus. Urbanizuotose ir urbanizuojamose teritorijose žemės sklypų užstatymą ir ūkinę veiklą vykdoma pagal Gamtinio karkaso nuostatų reikalavimus. Sutvarkyta Akmenos upės pakrantė. Nauji medžiai ir žydintys krūmai – beržai, alyvos, lakšvos, liepos, juodalksniai, pušys

KRETINGOS RAJONO SAVIVALDYBĖS TERITORIJOS IR JOS DALIES – KRETINGOS MIESTO BENDROJO PLANO KEITIMO SPRENDINIŲ ĮGYVENDINIMO PROGRAMOS PRIEMONIŲ PLANO VYKDYMAS

									– pagal parengtą želdinių projektą pasodinti Žemaitės alėjoje ir Taikos gatvėje, sutvarkyti Kretingos muziejaus parko želdiniai, vykdomi Kretingos miesto želdynų tvarkymo darbai.
4.1.2	Įrengti parką ties Vytauto gatve ir Tenžės gatve	Įrengtas parkas ties Vytauto gatve Tenžės gatve	KRSA;	ES SFL; KRS BL; Kitos lėšos	2021	2031	Nepradėta vykdyti		
4.1.3	Suformuoti žaliąsias jungtis tarp skirtingų gamtinių elementų	Suformuotos žaliosios jungtis tarp skirtingų gamtinių elementų Strateginis 2022-2024 m. veiklos planas. Priemonė 3.1.1.2 Detaliųjų, specialiųjų planų, žemės sklypų formavimo ir pertvarkymo projektų, kadastrinių matavimų, topografijų, koncepcijų, vizualizacijų rengimas. Priemonė: 3.1.4.4 savivaldybės aplinkos apsaugos rėmimo specialiosios programos išlaidos	KRSA;	ES SFL; KRS BL; Kitos lėšos	2021	2031	Vykdomas		Žaliosios jungtys formuojamos atsižvelgiant į Bendrojo plano sprendinius, rengiant žemesnio lygmens kompleksinio teritorijų planavimo dokumentus. Kretingos m. ir jo apylinkių planuojamose teritorijose rekreacinės paskirties želdynai formuojami vadovaujantis Atskirųjų rekreacinės paskirties želdynų plotų normomis, patvirtintomis LR aplinkos ministro 2007-12-21 įsakyму Nr. D1-694.
5	GAMTINĖ APLINKA				2021	2031	Įgyvendintos priemonės: 0 Vykdomos priemonės: 3 Nepradėtos vykdyti priemonės: 1 Neįgyvendintos priemonės: 0 Iš viso: 4		

KRETINGOS RAJONO SAVIVALDYBĖS TERITORIJOS IR JOS DALIES – KRETINGOS MIESTO BENDROJO PLANO KEITIMO SPRENDINIŲ ĮGYVENDINIMO PROGRAMOS PRIEMONIŲ PLANO VYKDYMAS

5.1	Gamtinio kraštovaizdžio teritorijų vystymas				2021	2031	Igyvendintos priemonės: 0 Vykdamos priemonės: 3 Nepradėtos vykdyti priemonės: 1 Neįgyvendintos priemonės: 0 Iš viso: 4		
5.1.1	Stiprinti gamtinį karkasą ir ekologinę pusiausvyrą	Sustiprintas gamtinis karkasas ir ekologinė pusiausvyra. Strateginis 2022-2024 m. veiklos planas. Priemonė 3.1.1.2 Detaliųjų, specialiųjų planų, žemės sklypų formavimo ir pertvarkymo projektų, kadastrinių matavimų, topografijų, koncepcijų, vizualizacijų rengimas. Strateginis 2022-2024 m veiklos planas. Priemonė: 3.1.4.4 savivaldybės aplinkos apsaugos rėmimo specialiosios programos išlaidos	KRSA;	ES SFL; KRS BL; Kitos lėšos	2021	2031	Vykdoma		Urbanizuotose ir urbanizuojamose teritorijose žemės sklypų užstatymą ir ūkinę veiklą vykdoma pagal Gamtinio karkaso nuostatų reikalavimus. Taip siekiama išsaugoti estetiškai, ekologiškai, istoriškai ir kultūrai svarbius kraštovaizdžio elementus, kurie užtikrintų gamtinio ir kultūrinio kraštovaizdžio stabilumą, gyventojų teisę į jų gyvenimo kokybę gerinančias aplinkos sąlygas
5.1.2	Tvarkyti potvynių teritorijas įrengiant pylimus, krantines	Kretingos rajono savivaldybės 2023–2025 metų ekstremaliųjų situacijų prevencinių priemonių planas (patvirtintas Kretingos r. sav. administracijos direktoriaus 2023-03-09 įsakymu Nr. A1-196)	KRSA; Civilinės saugos ir viešosios tvarkos skyrius	ES SFL; KRS BL; Kitos lėšos	2021	2031	Vykdoma		Vykdoma pagal poreikį. 2024 m. atstatytas Akmenos upės pakrantėje per potvynį nuplautas pėsčiųjų takas

KRETINGOS RAJONO SAVIVALDYBĖS TERITORIJOS IR JOS DALIES – KRETINGOS MIESTO BENDROJO PLANO KEITIMO SPRENDINIŲ ĮGYVENDINIMO PROGRAMOS PRIEMONIŲ PLANO VYKDYMAS

5.1.3	Koordinuoti naudingųjų iškasenų telkinių eksploatavimą	Koordinuojamas naudingųjų iškasenų telkinių eksploatavimą	KRSA;	ES SFL; KRS BL; Kitos lėšos	2021	2031	Nepradėta vykdyti		Vyksta tik Kretingos rajone.
5.1.4	Plėsti esamą saugomų teritorijų tinklą	Išplėtotas esamas saugomų teritorijų tinklas. Strateginis 2022-2024 m. veiklos planas. Priemonė 3.1.1.2 Detaliųjų, specialiųjų planų, žemės sklypų formavimo ir pertvarkymo projektų, kadastrinių matavimų, topografijų, koncepcijų, vizualizacijų rengimas.	KRSA;	ES SFL; KRS BL; Kitos lėšos	2021	2031	Vykdoma		Vadovaujantis BP sprendimais, rengiant privačiame ar savivaldybės žemės sklypuose teritorijų planavimo dokumentus išlaikomi upių ir upelių gamtinio karkaso elementai, griežtai ribojamas užstatymas. Taip siekiama išsaugoti saugomų teritorijų tinklą.
6	NEKILNOJAMOJO KULTŪROS PAVELDO APSAUGA				2021	2031	Įgyvendintos priemonės: 0 Vykdomos priemonės: 1 Nepradėtos vykdyti priemonės: 0 Neįgyvendintos priemonės: 0 Iš viso: 1		

KRETINGOS RAJONO SAVIVALDYBĖS TERITORIJOS IR JOS DALIES – KRETINGOS MIESTO BENDROJO PLANO KEITIMO SPRENDINIŲ ĮGYVENDINIMO PROGRAMOS PRIEMONIŲ PLANO VYKDYMAS

6.1	Kultūros paveldo objektų saugojimas ir naudojimas			2021	2031	Įgyvendintos priemonės: 0 Vykdamos priemonės: 1 Nepradėtos vykdyti priemonės: 0 Neįgyvendintos priemonės: 0 Iš viso: 1		
6.1.1	Išsaugoti nekilnojamąjį kultūros paveldą ir perduoti jį ateities kartoms, sudarant sąlygas visuomenei jį pažinti ir juo naudotis	Išsaugotas nekilnojamasis kultūros paveldas, sudarytos sąlygos visuomenei jį pažinti ir juo naudotis. Strateginis 2022-2024 m. veiklos planas. Priemonė: 2.2.1.5 Kretingos r. kultūros paveldo apsaugos programos parengimas ir įgyvendinimas.	KRSA; KPD	ES SFL; KRS BL; KPD BL; Kitos lėšos	2021	2031	Vykdoma	Kretingos r. sav. tarybos 2021-11-25 sprendimu Nr. T2-326 patvirtinta Kretingos r. sav. kultūros paveldo apsaugos 2022-2024 m programa. 2023 m. įgyvendintas projektas „Kultūros kelias“ Jurgis Ambraziejus Pabrėža (1771–1849)“. 2023-2024 m. atlikti Klaipėdos g. 69A, Kretinga Bajorų geležinkelio stoties vandens bokšto tyrimai. Sudarytas ir išleistas informacinis kultūros kelio stendas. Parengtas internetinis pažintinio kultūros kelio maršruto lankytinų vietų ir datų žemėlapis. Pagaminta vaizdinė priemonė – dailininko sukurtas kultūros kelio maršruto žemėlapis, organizuojami Europos paveldo dienų renginiai vykdomi tvarkybos darbai. Organizuojami kultūros paveldo tarybos posėdžiai, tikrinami kultūros paveldo objektai, surašyti jų būklės patikrinimo aktai.
7	SUSISIEKIMO SISTEMA			2021	2031	Įgyvendintos priemonės: 0 Vykdamos priemonės: 4 Nepradėtos vykdyti priemonės: 2 Neįgyvendintos priemonės: 0 Iš viso: 6		

KRETINGOS RAJONO SAVIVALDYBĖS TERITORIJOS IR JOS DALIES – KRETINGOS MIESTO BENDROJO PLANO KEITIMO SPRENDINIŲ ĮGYVENDINIMO PROGRAMOS PRIEMONIŲ PLANO VYKDYMAS

7.1	Susisiekimo sistemos tobulinimas			2021	2031	Įgyvendintos priemonės: 0 Vykdamos priemonės: 4 Nepradėtos vykdyti priemonės: 2 Neįgyvendintos priemonės: 0 Iš viso: 6		
7.1.1	Optimizuoti automobilių transporto srautus	Optimizuotas automobilių transporto srautas	KRSA; Vietinio ūkio ir turto valdymo skyrius; Strateginio planavimo ir investicijų skyrius	ES SFL; KRS BL; LRSM BL; Kitos lėšos	2021	2031	Vykdoma	<p>Bendrojo plano sprendiniuose numatyti susisiekimo vystymo sprendiniai pagal etapus: I etapas – įgyvendinamas artimajame laikotarpyje, II etapas- įgyvendinamas vėlesniajame laikotarpyje, įgyvendinus I-ojo etapo sprendinius.</p> <p>2023-2024 m. rekonstruotas Vytauto g., KT8029 Kretingos m. (ruožas nuo sankryžos su Melioratorių gatve iki sankryžos su magistraliniu keliu A11 Šiauliai–Palanga), paklota nauja gatvės danga, sutvarkyti šaligatviai, nutiestas pėsčiųjų ir dviračių takas, įrengtos inžinerinės atnaujintos viešojo transporto stotelės ir apšvietimas, įrengta žiedinė sankryža su Mokyklos gatve, įrengtos 44 automobilių stovėjimo vietos, iš jų 5 žmonėms su negalia.</p>

KRETINGOS RAJONO SAVIVALDYBĖS TERITORIJOS IR JOS DALIES – KRETINGOS MIESTO BENDROJO PLANO KEITIMO SPRENDINIŲ ĮGYVENDINIMO PROGRAMOS PRIEMONIŲ PLANO VYKDYMAS

7.1.2	Plėtoti, pėsčiųjų-dviračių takų infrastruktūrą	Išvystyta pėsčiųjų-dviračių takų infrastruktūra. Strateginio veiklos plano 2022-2024 m Priemonė 3.1.5.11 Pėsčiųjų ir dviračių takų tvarkymas ir plėtra	KRSA; Vietinio ūkio ir turto valdymo skyrius; Strateginio planavimo ir investicijų skyrius	ES SFL; KRS BL; LRSM BL; Kitos lėšos	2021	2031	Vykdomas		2023-2024 m. ataskaitiniu laikotarpiu iš pėsčiųjų ir dviračių takų tvarkymo ir plėtros programos atlikti esamų dviračio takų nustatytų trūkumų pašalinimo, dangų remonto darbai, įrengti trūkstami kelio ženklai, atnaujintas horizontalaus ženklinimas. Savanorių g. automobilių sustojimo aikštelėse įrengti parkavimo borteliai įrengti dviračių stovai, vykdomas dviračių tako Kretinga – Vydmantai, šalia magistralinio kelio A11 Šiauliai – Palanga projektas Įrengtas pėsčiųjų takas Akmenos upės pakrantėje. Sporto g. KT8078 suremontuotas pėsčiųjų takas – 114,5 m.
7.1.3	Įrengti Melioratorių gatvę ir jos tęsinį iki susikirtimo su rajoniniu keliu Nr. 2212	Įrengta gatvė ir jos tęsinys	KRSA; LRSM; Vietinio ūkio ir turto valdymo skyrius	ES SFL; KRS BL; LRSM BL; Kitos lėšos	2021	2031	Vykdoma		Įrengimas vyksta etapais. 2021 m. rekonstruota Melioratorių – Vytauto g. sankryža. 2023-2024 m. rekonstruotas Vytauto g., KT8029 Kretingos m. (ruožas nuo sankryžos su Melioratorių gatve iki sankryžos su magistraliniu keliu A11 Šiauliai–Palanga)
7.1.4	Įrengti pėsčiųjų viaduką Žemaitės al. ir Melioratorių gatvės sankryžoje	Įrengtas pėsčiųjų viadukas Žemaitės al. ir Melioratorių gatvės sankryžoje	KRSA; LRSM	ES SFL; KRS BL; LRSM BL; Kitos lėšos	2021	2031	Nepradėta vykdyti		

**KRETINGOS RAJONO SAVIVALDYBĖS TERITORIJOS IR JOS DALIES – KRETINGOS MIESTO BENDROJO PLANO KEITIMO SPRENDINIŲ ĮGYVENDINIMO
PROGRAMOS PRIEMONIŲ PLANO VYKDYMAS**

7.1.5	Atnaujinti Tiekėjų gatvę	Strateginio 2021-2023 m veiklos plano Priemonė 3.1.5.47 Vietinių kelių bei gatvių projektavimas, tiesimas, rekonstrukcija, remontas.	KRSA; LRSM; Vietinio ūkio ir turto valdymo skyrius	ES SFL; KRS BL; LRSM BL; Kitos lėšos	2021	2031	Įgyvendinta	2023	BP sprendiniuose šita priemonė priskirta prie I etapo, kuris įgyvendinamas artimajame laikotarpyje. 2021 m vyko Tiekėjų g. KT8121 projektavimo darbai. 2022 m. pradėti Tiekėjų g. rekonstrukcijos darbai baigti. 2023 m. Rekonstruota visa gatvė. Rekonstrukcijos metu buvo nutiesta nauja asfalto danga, įrengti nauji dviračių ir pėsčiųjų takai, kelio bortai, autobusų sustojimų vietos, lietaus kanalizacijos tinklai, nauji apšvietimo tinklai bei kt.
7.1.6	Aptarnaujančios gatvės įrengimas kryptimi Klaipėda – Šiauliai	Įrengta aptarnaujanti gatvė kryptimi Klaipėda – Šiauliai	KRSA; LRSM	ES SFL; KRS BL; LRSM BL; Kitos lėšos	2021	2031	Nepradėta vykdyti		Suplanuotas Bendrajame plane sprendinys – miesto apvažiavimas tranzitiniam transportui kryptimi Klaipėda-Šiauliai įrengimas suplanuotas II etape, įgyvendinus I-ojo etapo sprendinius. Perkelta į kitą ataskaitinį laikotarpį.
8	INŽINIERINĖ INFRASTRUKTŪRA				2021	2031	Įgyvendintos priemonės: 0 Vykdamos priemonės: 9 Nepradėtos vykdyti priemonės: 0 Neįgyvendintos priemonės: 0 Iš viso: 9		
8.1	Inžinierinės infrastruktūros vystymas				2021	2031	Įgyvendintos priemonės: 0 Vykdamos priemonės: 9 Nepradėtos vykdyti priemonės: 0 Neįgyvendintos priemonės: 0 Iš viso: 9		

**KRETINGOS RAJONO SAVIVALDYBĖS TERITORIJOS IR JOS DALIES – KRETINGOS MIESTO BENDROJO PLANO KEITIMO SPRENDINIŲ ĮGYVENDINIMO
PROGRAMOS PRIEMONIŲ PLANO VYKDYMAS**

8.1.1	Plėtoti geriamojo vandens gavybą, ruošimą ir tiekimą	Vykdymas. Strateginis veiklos plano 2021-2023 m Priemonė 3.1.4.24 Geriamojo vandens tiekimo ir nuotekų tvarkymo infrastruktūros objektų statybos finansavimas.	KRSA; UAB „Kretingos vandenys“	ES SFL; KRS BL; Kitos lėšos	2021	2031	Vykdoma	<p>Nuolat vykdoma veikla, priemonės vystymas numatytas į SVP.</p> <p>2024 m įgyvendintas PROJEKTAS NR. 05.3.2-VIPA-T-024-01-0011 vandens tiekimo ir nuotekų surinkimo tinklų plėtra Kretingos aglomeracijoje. Viso nutiesta 7500 m naujų buitinių nuotekų surinkimo tinklų ir 6892 m naujų vandentiekio tinklų, sudaryta galimybė prie centralizuotų inžinerinių tinklų prisijungti ne mažiau kaip 314 gyventojų.</p> <p>Per 2024 m. buvo sutaryta 11 savivaldybės infrastruktūros plėtros sutarčių, 2023 m. – 18. 2024 m. pradėta vykdyti vandentiekio bei buitinių nuotekų infrastruktūros tinklų plėtra: Kretingos m., Mokyklos g., (nuo Vytauto ir Mokyklos gatvių sankryžos iki Diemedžio gatvės, apie 1050 m); Kretingos m., P. Vileišio g., (nuo Laukų ir P. Vileišio gatvių sankryžos iki Žibučių gatvės, apie 680 m); Kretingos m., Penkininkų g., (nuo Palangos ir Penkininkų gatvių sankryžos iki Penkininkų gatvės pabaigos, apie 2000 m). 2023 m. Kretingos miesto civilinėse kapinėse atlikti vandens gręžinio projektavimo ir įrengimo darbai.</p>
-------	--	---	-----------------------------------	-----------------------------------	------	------	---------	---

KRETINGOS RAJONO SAVIVALDYBĖS TERITORIJOS IR JOS DALIES – KRETINGOS MIESTO BENDROJO PLANO KEITIMO SPRENDINIŲ ĮGYVENDINIMO PROGRAMOS PRIEMONIŲ PLANO VYKDYMAS

8.1.2	Plėtoti ūkinių nuotekų surinkimą, tvarkymą	Vykdyamas. Strateginis veiklos plano 2022-2024 m Priemonė 3.1.4.24 Geriamojo vandens tiekimo ir nuotekų tvarkymo infrastruktūros objektų statybos finansavimas. Projektas Nr. 05.3.2-VIPA-T-024-01-0011 „Nuotekų surinkimo tinklų plėtra Kretingos m.“ Projektas Nr. LAAIF-S-53(2019) „Gyventojų prijungimas prie centralizuotų nuotekų tinklų Kretingos mieste“.	KRSA; UAB „Kretingos vandenys“	ES SFL; KRS BL; Kitos lėšos	2021	2031	Vykdoma		Nuolat vykdoma veikla, skiriamas finansavimas, priemonės vystymas numatytas į SVP. Per 2024 m. buvo sutaryta 11 savivaldybės infrastruktūros plėtros sutarčių, 2023 m. – 18. 2024 m įgyvendintas PROJEKTAS NR. 05.3.2-VIPA-T-024-01-0011 vandens tiekimo ir nuotekų surinkimo tinklų plėtra Kretingos aglomeracijoje. Viso nutiesta 7500 m naujų buitinių nuotekų surinkimo tinklų ir 6892 m naujų vandentiekio tinklų, sudaryta galimybė prie centralizuotų inžinerinių tinklų prisijungti ne mažiau kaip 314 gyventojų
8.1.3	Vystyti paviršinių nuotekų sistemą	Vykdyamas. Strateginio veiklos plano 2021-2023 m. ir 2022-2024 m. Priemonė 3.1.4.7 Lietaus nuotekų tinklų priežiūra ir plėtra	KRSA	ES SFL; KRS BL; Kitos lėšos	2021	2031	Vykdoma		Nuolat vykdoma veikla, skiriamas finansavimas priemonės vystymui SVP. Vykdoma lietaus nuotekų tinklų diagnostika, remontas.

KRETINGOS RAJONO SAVIVALDYBĖS TERITORIJOS IR JOS DALIES – KRETINGOS MIESTO BENDROJO PLANO KEITIMO SPRENDINIŲ ĮGYVENDINIMO PROGRAMOS PRIEMONIŲ PLANO VYKDYMAS

8.1.4	Plėtoti šilumos tiekimą	Strateginis 2021-2023 m. veiklos plano Priemonė: 3.1.2.1 Biudžetinių įstaigų šilumos ir karšto vandens sistemų eksploatavimas	KRSA; UAB „Kretingos šilumos tinklai“	ES SFL; KRS BL; Kitos lėšos	2021	2031	Vykdoma	<p>Nuolat vykdoma priemonė, skiriamas finansavimas SVP šilumos tinklų priežiūrai, modernizavimui.</p> <p>2023 m. pradėtas projekto įgyvendinamas centralizuoto šildymo sistemų dekarbonizavimas.</p> <p>2024 m. įgyvendintos projekto „Atsinaujinančių energijos šaltinių panaudojimas Kretingos rajono savivaldybės elektros energijos poreikiams“ veiklos.</p> <p>Patvirtintas Kretingos rajono savivaldybės atsinaujinančių išteklių energijos naudojimo plėtros veiksmų planas iki 2030 m.</p> <p>Kretingos r. sav. tarybos sprendimu pradėtas Kretingos miesto šilumos ūkio specialiojo plano keitimas. Eksploatavimas vyksta prisilaikant specialiojo plano sprendinius.</p>
8.1.5	Plėtoti elektros energijos tiekimą	Vykdymas. Strateginio 2021-2023 m. veiklos plano Priemonė 3.1.1.10 Kretingos rajono ir Kretingos miesto bendrojo plano atnaujinimas Priemonė 4.2.4.6 Kultūros įstaigų išlaikymas Priemonė 4.2.4.5 Biudžetinių įstaigų veiklos išlaidos	KRSA;	ES SFL; KRS BL; Kitos lėšos	2021	2031	Vykdoma	<p>Nuolat vykdoma veikla, skiriamas finansavimas priemonės vystymui SVP.</p> <p>2024 m. įgyvendintos projekto „Atsinaujinančių energijos šaltinių panaudojimas Kretingos rajono savivaldybės elektros energijos poreikiams“ veiklos.</p> <p>Įsigyta nutolusi saulės elektrinė 600 kW. Elektros energija naudojama Kretingos rajono savivaldybės administracijos pastatui bei Kretingos miesto gatvių apšvietimui.</p>

**KRETINGOS RAJONO SAVIVALDYBĖS TERITORIJOS IR JOS DALIES – KRETINGOS MIESTO BENDROJO PLANO KEITIMO SPRENDINIŲ ĮGYVENDINIMO
PROGRAMOS PRIEMONIŲ PLANO VYKDYMAS**

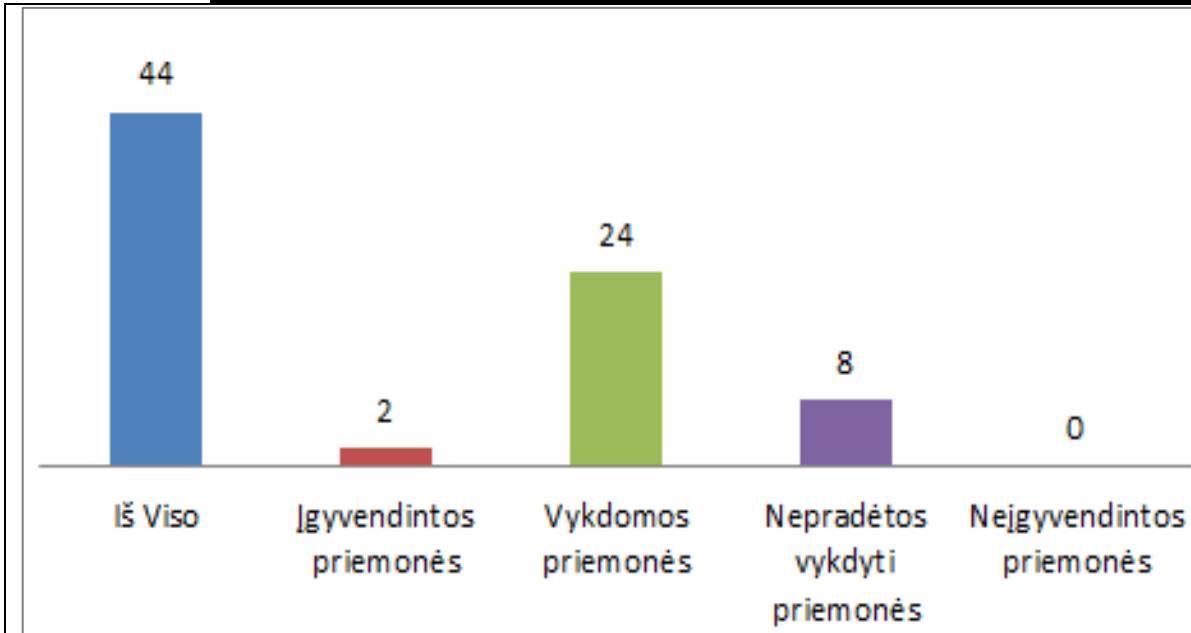
								<p>Patvirtintas Kretingos rajono savivaldybės atsinaujinančių išteklių energijos naudojimo plėtros veiksmų planas iki 2030 m.</p> <p>2023 m. įgyvendintas projektas Kretingos miesto gatvių apšvietimo sistemos modernizavimas ir Kretingos miesto gatvių apšvietimo sistemos modernizavimas (II etapas).</p> <p>2022 m. įrengtos dar dvi saulės elektrinės – 63,7 ir 62,9 kW galios ant Kretingos Marijono Daujoto progimnazijos ir Jurgio Pabrėžos universitetinės gimnazijos stogų.</p> <p>2022 m. Kretingos Motiejaus Valančiaus viešoji biblioteka turi savo nuosavą, 135 kW galios saulės elektrinę Kėdainių rajono Avilių kaime veikiančiame saulės jėgainių parke.</p>
8.1.6	Plėtoti skirstomojo dujotiekio sistemą	LR specialiųjų žemės naudojimo sąlygų įstatymo vykdymas	KRSA; Amber Grid	ES SFL; KRS BL; Kitos lėšos	2021	2031	Vykdoma	<p>2022 m patvirtintas Kretingos r. sav. teritorijoje esančių magistralinių dujotiekių vietovės klasių teritorijų planas.</p> <p>2022 m patvirtintas Kretingos r. sav. teritorijų esančių magistralinių dujotiekių ir susijusios infrastruktūros apsaugos zonų planas.</p>

KRETINGOS RAJONO SAVIVALDYBĖS TERITORIJOS IR JOS DALIES – KRETINGOS MIESTO BENDROJO PLANO KEITIMO SPRENDINIŲ ĮGYVENDINIMO PROGRAMOS PRIEMONIŲ PLANO VYKDYMAS

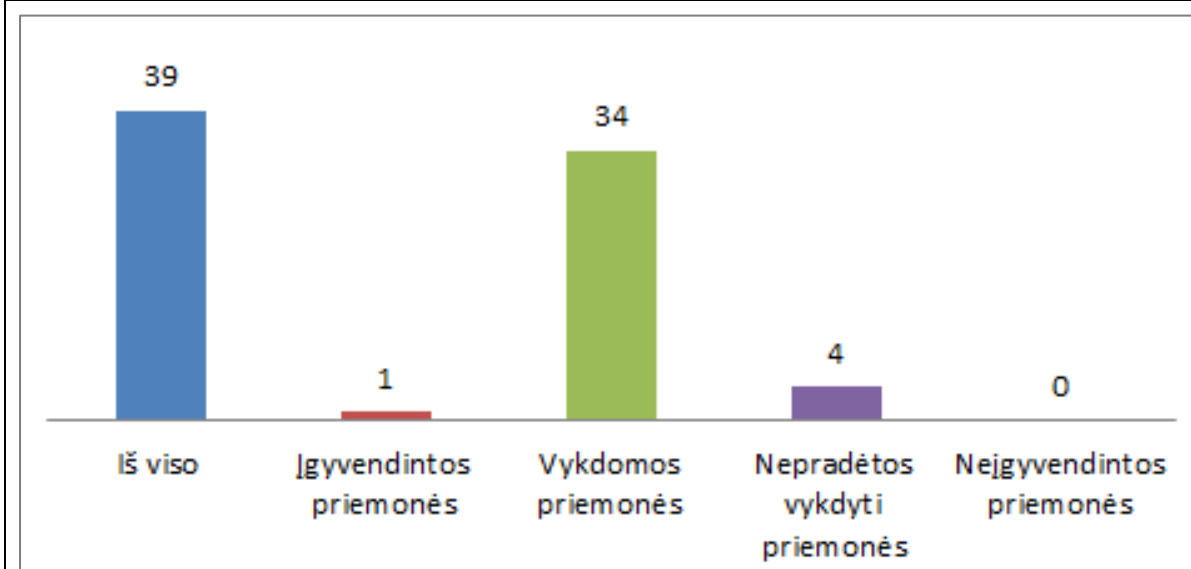
8.1.7	Plėtoti esamą ryšių ir telekomunikacijų infrastruktūrą	Vykdomas. Strateginio 2022-2024 m. veiklos planas. Priemonė 4.1.2.15 Wi-Fi ryšio įrengimas ir priežiūra viešosiose erdvėse	KRSA	ES SFL; KRS BL; Kitos lėšos	2021	2031	Vykdoma		2023 m. pajungti du vieši Wi-Fi taškai (Wi-Fi pavadinimas <i>Free Wifi Kretinga</i>) Rotušės aikštėje (Rotušės a. 4) ir Kretingos muziejuje (Vilniaus g. 20). LR susisiekimo ministro 2022-06-22 įsakymu Nr. 3-319 patvirtintas Kretingos r. sav. Telia tinklo apsaugos zonų planas. 2022 m įrengtas 1 Wi-Fi naujas taškas. 2021 m įrengti 5 Wi-Fi nauji taškai. Du vieši Wi-Fi taškai J. Pabrėžos g 8 ir Vilniaus g. 2B.
8.1.8	Plėtoti buitinių atliekų tvarkymą	Vykdomas buitinių atliekų tvarkymas. Strateginio veiklos planas 2022-2024 m. Priemonė 3.1.4.1 Atliekų tvarkymo sistemos organizavimas	KRSA; SĮ „Kretingos komunalininkas“; Klaipėdos regiono atliekų tvarkymo centras (KRATS)	ES SFL; KRS BL; Kitos lėšos	2021	2031	Vykdoma		Skatinamas atliekų rūšiavimas ir vykdoma švietėjiška veikla, organizuojami renginiai, dalinami atliekų rūšiavimo konteineriai, dalinamasi informacija socialiniuose tinkluose ir interneto svetainėse apie atliekų rūšiavimą, atliekų rūšiavimo aikšteles. Pastebimas mišrių komunalinių atliekų kiekio kasmetinis mažėjimas savivaldybėje.
8.1.9	Plėtoti inžinierinę infrastruktūrą plėtos teritorijose	Vykdomas. Plėtojama inžinierinė infrastruktūra. Strateginio 2022-2024 m. veiklos plano Priemonė 3.1.1.2 Detaliųjų, specialiųjų planų, žemės sklypų formavimo ir pertvarkymo projektų, kadastrinių matavimų, topografijų, koncepcijų, vizualizacijų rengimas	KRSA; SĮ „Kretingos komunalininkas“;	ES SFL; KRS BL; Kitos lėšos	2021	2031	Vykdoma		Rengiant teritorijų planavimo dokumentus inžinierinių tinklų koridoriai formuojami atskirais žemės sklypais, vadovaujantis BP sprendiniais. Nuolat vykdoma veikla skiriamas finansavimas SVP inžinierinės infrastruktūros vystymui plėtos teritorijose, atnaujinama inžinierinė infrastruktūra.

KRETINGOS RAJONO SAVIVALDYBĖS TERITORIJOS IR JOS DALIES – KRETINGOS MIESTO BENDROJO PLANO KEITIMO SPRENDINIŲ ĮGYVENDINIMO PROGRAMOS PRIEMONIŲ PLANO VYKDYMAS

BENDROJO PLANO KEITIMO SPRENDINIŲ ĮGYVENDINIMO PRIEMONIŲ PLANO VYKDYMAS UŽ 2023-2024 M.



Kretingos rajono savivaldybės teritorijos bendrojo plano keitimo sprendinių įgyvendinimo priemonių plano vykdymas už 2023-2024 m.

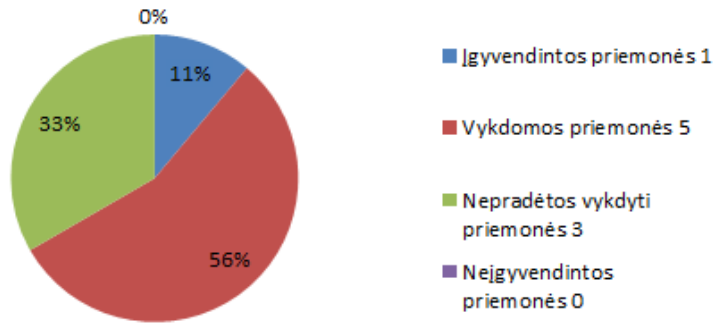


Kretingos miesto ir jo apylinkių bendrojo plano keitimo sprendinių įgyvendinimo priemonių plano vykdymas už 2023-2024 m.

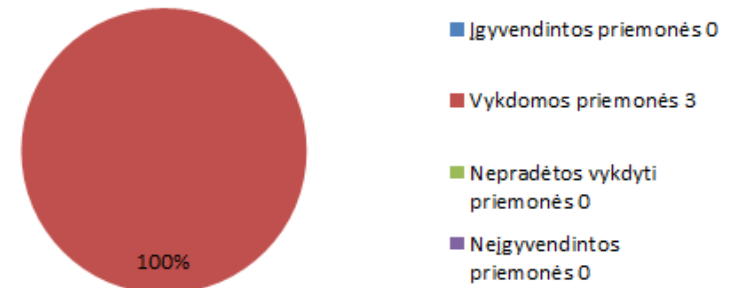
KRETINGOS RAJONO SAVIVALDYBĖS TERITORIJOS IR JOS DALIES – KRETINGOS MIESTO BENDROJO PLANO KEITIMO SPRENDINIŲ ĮGYVENDINIMO PROGRAMOS PRIEMONIŲ PLANO VYKDYMAS

I TOMAS. KRETINGOS RAJONO SAVIVALDYBĖS TERITORIJOS BENDROJO PLANO KEITIMO SPRENDINIŲ PRIEMONIŲ PLANO ĮGYVENDINIMAS PAGAL SKYRIUS

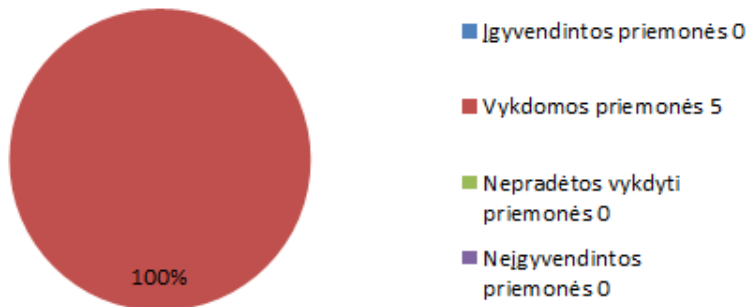
Erdvinės struktūros vystymo sprendiniai



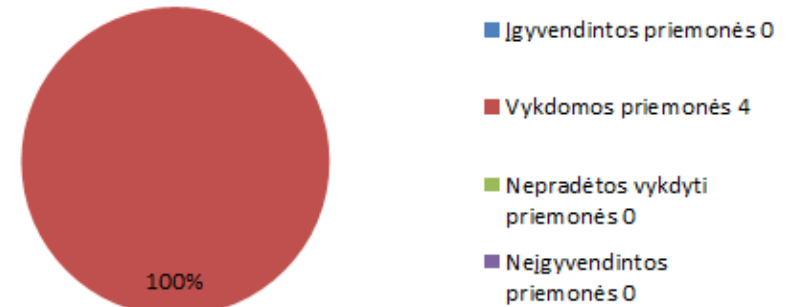
Socialinė-kultūrinė aplinkos sprendiniai



Rekreacijos ir turizmo vystymo sprendiniai

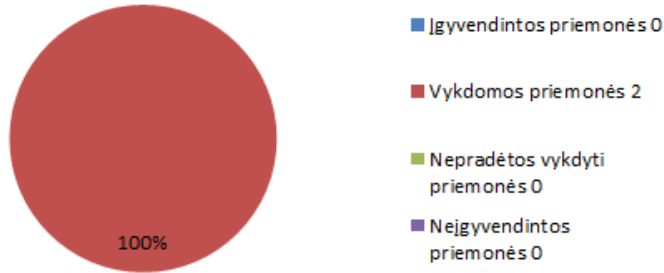


Gamtinis karkasas, kraštovaizdžio formavimo sprendiniai

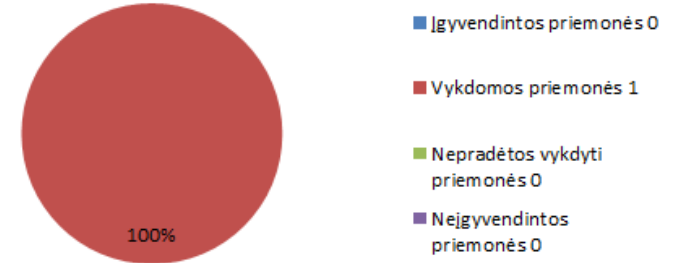


KRETINGOS RAJONO SAVIVALDYBĖS TERITORIJOS IR JOS DALIES – KRETINGOS MIESTO BENDROJO PLANO KEITIMO SPRENDINIŲ ĮGYVENDINIMO PROGRAMOS PRIEMONIŲ PLANO VYKDYMAS

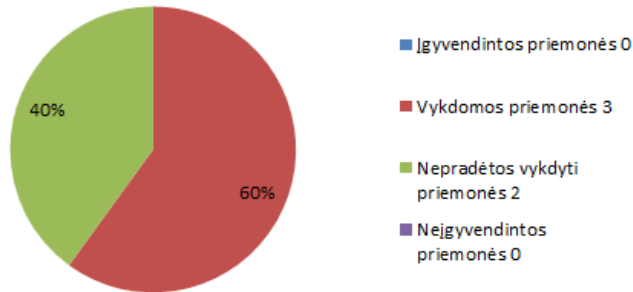
Bioprodukcinio (žemės ir miškų) ūkio vystymo sprendiniai



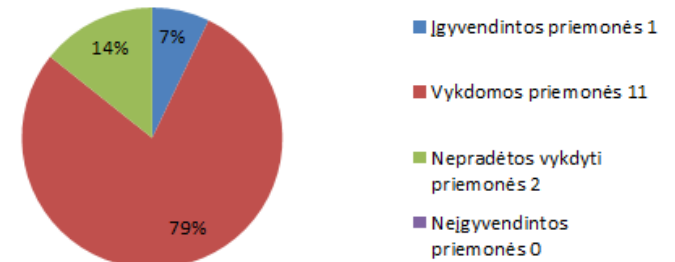
Kultūros paveldo objektų saugojimo ir naudojimo sprendiniai



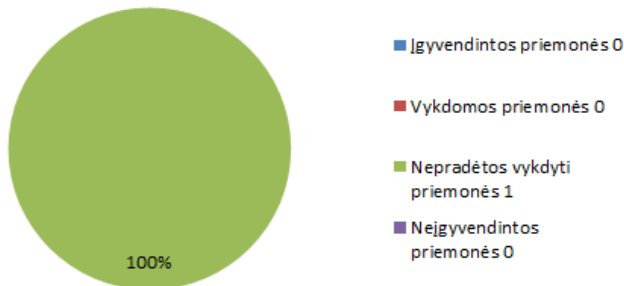
Susisiekimo sistemos sprendiniai



Inžinierinės infrastruktūros vystymo sprendiniai



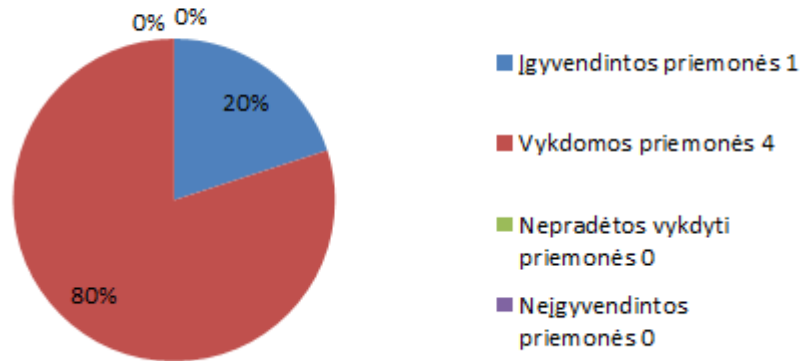
Priešgaisrinės saugos sprendiniai



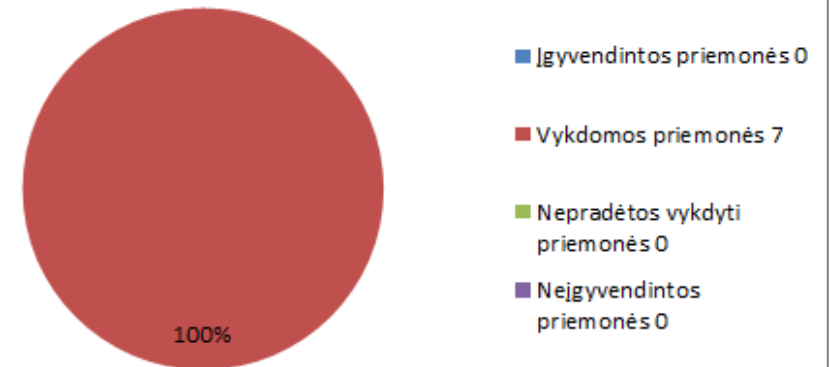
KRETINGOS RAJONO SAVIVALDYBĖS TERITORIJOS IR JOS DALIES – KRETINGOS MIESTO BENDROJO PLANO KEITIMO SPRENDINIŲ ĮGYVENDINIMO PROGRAMOS PRIEMONIŲ PLANO VYKDYMAS

II TOMAS. KRETINGOS MIESTO IR JO APYLINKIŲ BENDROJO PLANO KEITIMO SPRENDINIŲ PRIEMONIŲ PLANO ĮGYVENDINIMAS PAGAL SKYRIUS

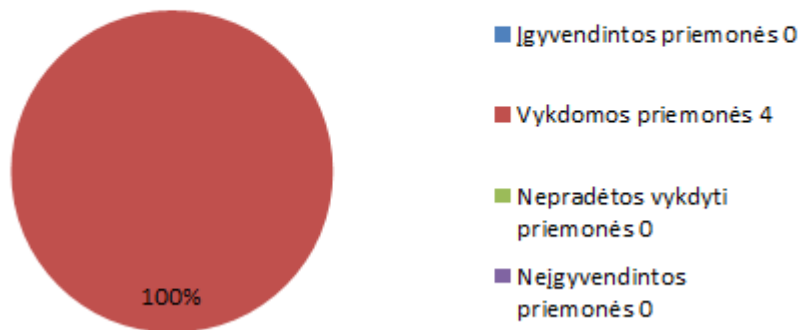
Kretingos miesto planinės-erdvinės struktūros formavimo sprendiniai



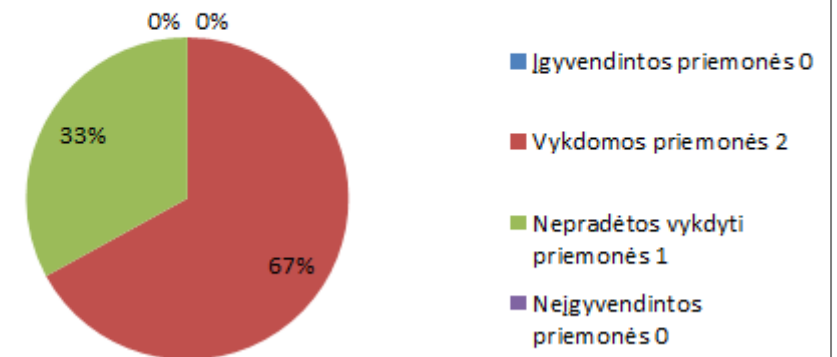
Socialinės aplinkos sprendiniai



Turizmo ir rekreacijos plėtojimo sprendiniai

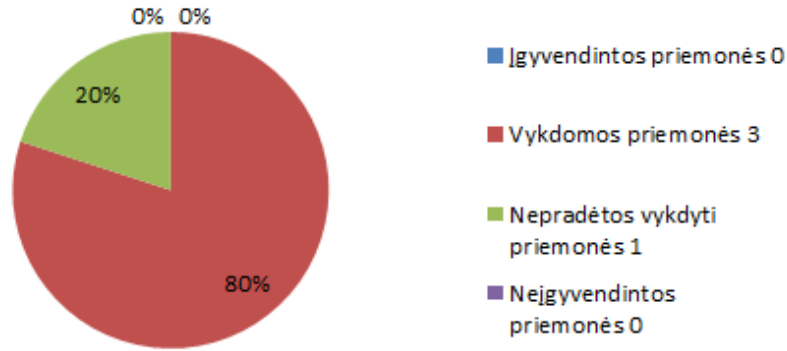


Želdynų sistemos plėtojimo sprendiniai

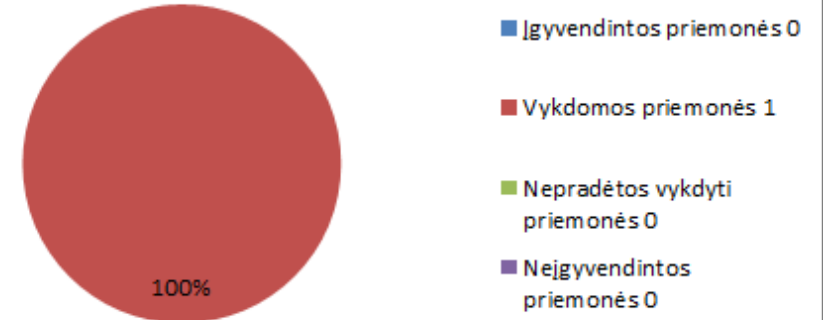


KRETINGOS RAJONO SAVIVALDYBĖS TERITORIJOS IR JOS DALIES – KRETINGOS MIESTO BENDROJO PLANO KEITIMO SPRENDINIŲ ĮGYVENDINIMO PROGRAMOS PRIEMONIŲ PLANO VYKDYMAS

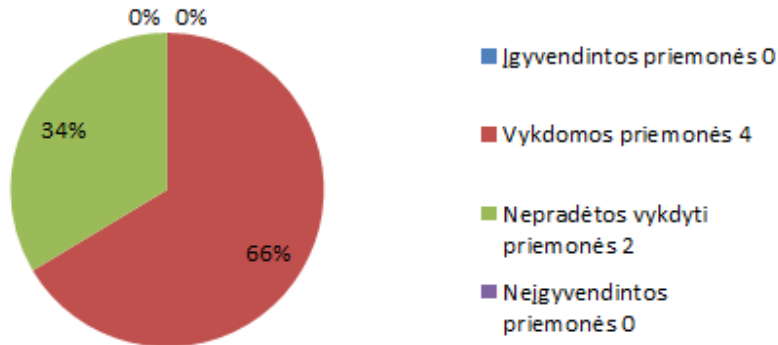
Gamtinio kraštovaizdžio teritorijų vystymo sprendiniai



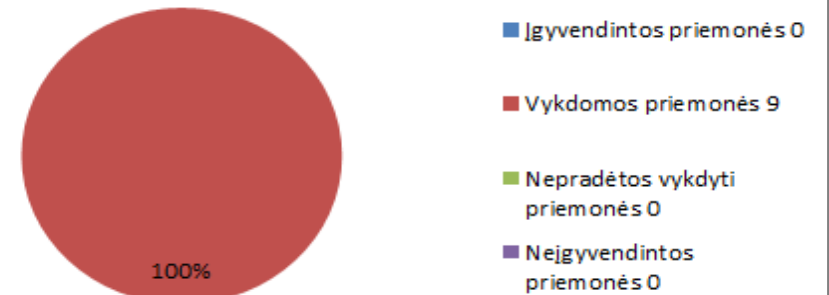
Kultūros paveldo objektų saugojimais ir naudojimo sprendiniai



Susisiekimo sistemos tobulinimo sprendiniai


















Inžinierinės infrastruktūros vystymo sprendiniai



KRETINGOS RAJONO SAVIVALDYBĖS TERITORIJOS IR JOS DALIES – KRETINGOS MIESTO BENDROJO PLANO KEITIMO SPRENDINIŲ ĮGYVENDINIMO PROGRAMOS PRIEMONIŲ PLANO VYKDYMAS**IŠVADOS IR APIBENDRINIMAI:**

1. Stebėsenos rezultatai rodo, kad Kretingos rajono savivaldybės teritorijos ir jos dalies – Kretingos miesto bendrojo plano keitimo sprendiniai pakankamai konkretus ir tikslingi. Bendrojo plano sprendinių įgyvendinimo procesas vyksta sklandžiai ir glaudžiai susietas su Savivaldybės 2021-2023 m. ir 2022-2024 m. strateginiais planais.
2. Kretingos rajono savivaldybės teritorijos bendrojo plano keitimo sprendinių įgyvendinimo programos Priemonių plane numatytos 44 priemonės: vykdomos 24 priemonės (tai sudaro 71 proc. visų priemonių), įgyvendintos 2 priemonės (tai sudaro 6 proc. visų priemonių), 8 nepradėtos vykdyti (tai sudaro 23 proc. visų priemonių).
3. Kretingos miesto ir jo apylinkių bendrojo plano keitimo sprendinių įgyvendinimo programos Priemonių plane numatytos 39 priemonės: vykdomos 34 priemonės (tai sudaro 87 proc. visų priemonių), 4 nepradėtos vykdyti (tai sudaro 10 proc. visų priemonių) ir 1 priemonė įgyvendinta (tai sudaro 3 proc. visų priemonių).
4. Didžioji dalis Bendrojo plano sprendinių yra tęstiniai, t. y. nuolatinio vykdymo stadijoje. Dalies sprendinių lėtesnis įgyvendinimas galėtų būti siejamas su šiomis priežastimis: finansavimo trūkumas, pakitusi demografinė situacija, pakitę poreikiai, prioritetai.
5. Įvertinus nuo 2024 m. gegužės 11 d. pasikeitusį Kompleksinio teritorijų planavimo dokumentų sprendinių įgyvendinimo stebėsenos turinio ir stebėsenos atlikimo tvarkos aprašą (patvirtintą LR Aplinkos ministro 2014-01-07 įsakymu Nr. D1-21, suvestinė redakcija nuo 2024-05-11 iki 2025-12-31), bus tikslinga Bendrojo plano sprendinių įgyvendinimo stebėseną vykdyti pagal naujus stebėsenos rodiklius. Todėl siūloma koreguoti bendrojo plano sprendinių įgyvendinimo programą.

**KRETINGOS RAJONO SAVIVALDYBĖS TERITORIJOS IR JOS DALIES – KRETINGOS
MIESTO BENDROJO PLANO KEITIMO STEBIMŲ RODIKLIŲ SĄRAŠAS**

Rodiklių grupės	Rodiklis	Mato vienetai	Patvirtinimo metai 2021	Ataskaitiniai metai 2023	Ataskaitiniai metai 2024	Tendencija
(I TOMAS) KRETINGOS RAJONO SAVIVALDYBĖS TERITORIJA						
I. Baziniai rodikliai	Gyventojų tankis	gyv./km ²	5,3	38,0	37,9	
	Parengtų specialiojo teritorijų planavimo dokumentų skaičius	vnt.	6	0	0	
	Parengtų kompleksinių teritorijų planavimo dokumentų skaičius	vnt./vnt.	3	4	5	
	Statybos leidimai naujiems gyvenamiesiems namams statyti	vnt.	216	77	55	
	Leidimai statyti paslaugų objektus	vnt.	1	2	2	
	Leidimai statyti pramonės ir sandėliavimo objektus	vnt.	2	1	2	
	Leidimai statyti visuomeninius objektus	vnt.	1	0	0	
II. Fizinė aplinka	Užstatyta teritorija	km ²	3807,42	3965,06	3968,40	
	Naujai pastatytų butų skaičius	vnt.	110	213	154	
	Gyvenamo būsto statybos apimtis	vnt./vnt.	284	258	192	
	Renovacija	vnt.	4	2	3	
	Aukštybinių pastatų statyba	vnt.	0	0	0	
	Didžiųjų prekybos centrų statyba	vnt.	1	0	0	
	Inžineriniai komunikaciniai koridoriai	km/gyv.	d.n.	d.n.	d.n.	-
	Žaliosios teritorijos	ha/gyv.	0,03	0,04	0,04	-
	Visuomeninės erdvės	ha/gyv.	d.n.	d.n.	d.n.	-
	Miškų ūkio paskirties žemė	ha/gyv.	0,81	0,82	0,82	-
	Konservacinės paskirties žemė	ha/gyv.	0,007	0,0015	0,0017	
	Saugomos teritorijos	km ²	879,016			-
	Gyvenamojo ploto vidurkis	m ² / gyv.	37,6	39,2	39,7	
	Užstatymo intensyvumas	proc.	d.n.	d.n.	d.n.	-
	Užstatymo tankumas	proc.	3,85	4,01	4,01	
	Namų ūkių, turinčių interneto prieigą, dalis	proc.	d.n.	d.n.	d.n.	-
	Miesto gyventojų procentinė kelionių struktūra	proc./proc./proc.	d.n.	d.n.	d.n.	-
	Dviračių infrastruktūra	km	8,2	11,9	11,9	
	Viešasis transportas	mln. keleivių/metus	0,558	1,118	1,148	
	Vandentiekio ir nuotekų tinklai	km	515,20	547,03	561,41	
Elektros energijos tiekimas	km	d.n.	d.n.	d.n.		

Kretingos rajono savivaldybės teritorijos ir jos dalies – Kretingos miesto bendrojo plano keitimo sprendinių įgyvendinimo stebėsenos ataskaitos už 2023–2024 metus

2 priedas

	Šilumos tiekimas	km	0,019	0,295	0,310	
	Gamtinių dujų tiekimas	km	d.n.	d.n.	d.n.	
	Atliekos	t	16137,11	15033,63	15708,15	
III. Socialiniai rodikliai	Gyventojų skaičius	tūkst. gyv.	18 521	37 554	37 442	
	Vidutinis miesto gyventojų amžius	m.	44	44	45	
	Gyventojų su aukštesniu išsilavinimu dalis	proc.	d. n.	d. n.	d. n.	-
	Darbingo amžiaus gyv. dalis	proc.	62,4	62,27	62,21	
	Natūralus gyventojų prieaugis	gyv.	-342	-191	-250	
	Vidutinis šeimos dydis	asmenų skaičius	d. n.	d. n.	d. n.	-
	Senatvės pensininkų ir darbingo amžiaus gyventojų skaičiaus santykis	proc.	25,63	34,41	34,75	
	Ikimokyklinio ugdymo vietų	vnt. sk./100 vaikų	103	114	118	
	Mokyklų sk.	sk./1000 gyv.	0,452	0,453	0,454	
	Kultūros įstaigų sk.	sk./1000 gyv.	1,098	0,559	0,561	
	Konferencijų salių sk.	sk./1000 gyv.	d. n.	d. n.	d. n.	-
	Sveikatos apsaugos ministerijos sistemos įstaigų sk.	sk./1000 gyv.	0,08	0,08	0,08	-
	Nusikalstamumas	sk./1000 gyv.	13,85	14,09	13,30	
	Eismo saugumo lygis	sk./1000 gyv.	11,45	13,26	10,74	
	Savivaldybės biudžeto dalis tenkanti socialinėms pašalpoms	proc.	1,51	2,55	2,17	
IV. Ekonominiai rodikliai	Užimtumas	proc.	76,4	73,7	77,0	
	Nedarbo lygis	proc.	10,1	6,4	7,5	
	Vidutinis mėnesinis darbo užmokestis	Eur	1197,6	1526,15	1703,15	
	Gyvenamosios paskirties būsto vertė	Eur/m ²	d. n.	d. n.	d. n.	-
	Ūkio subjektų, turinčių daugiau kaip 50 darbuotojų skaičius	proc.	2,76	2,19	1,87	
	Materialinės investicijos	tūkst. Eur/gyv.	1994	1312	d.n.	-
	Tiesioginės užsienio investicijos	tūkst. Eur/gyv.	1403	1410	d. n.	-
	Europos sąjungos struktūrinių fondų lėšos	tūkst. Eur/gyv.	d.n.	d. n.	d. n.	-
	Apgyvandinimo įstaigos	sk./1000 gyv.	1,12	1,17	0,77	

Kretingos rajono savivaldybės teritorijos ir jos dalies – Kretingos miesto bendrojo plano keitimo sprendinių įgyvendinimo stebėsenos ataskaitos už 2023–2024 metus

2 priedas

	Turistų srautai	sk./1000 gyv.	990,70	1254,51	1198,65	
	Oro uostų keleivių pervežimai	mln.vnt.	d. n.	d. n.	d. n.	-
	Savivaldybės bendros pajamos	Eur./gyv.	1369,08	1842,67	2020,44	
	Savivaldybės bendros išlaidos	Eur./gyv.	1147,81	1887,93	2086,42	
	Dienų skaičius, kai buvo viršyta leistina oro tarša iš stacionarių taršos šaltinių	sk.	d. n.	d. n.	d. n.	-
V. Aplinkosauginiai rodikliai	Dienų skaičius, kai buvo viršyta leistina oro tarša iš mobilių taršos šaltinių	sk.	d. n.	d. n.	d. n.	-
	Nuotekų (ūkio, buitės, gamybos) išvalytų iki DLT normų ir išleistų į paviršinius vandenis kiekis	m ³ /gyv.	55,59	72,01	d. n.	
(II TOMAS) KRETINGOS MIESTAS IR JO APYLINKĖS						
I. Baziniai rodikliai	Gyventojų tankis	gyv./km ²	1188,7	1174,32	1176,18	
	Užstatymo intensyvumas	proc.	d. n.	d. n.	d. n.	
	Užstatymo tankumas	proc.	47,93	49,04	49,12	
	Parengtų specialiojo teritorijų planavimo dokumentų skaičius	vnt.	1	0	0	
	Parengtų kompleksinių teritorijų planavimo dokumentų skaičius	vnt./vnt.	4	5	5	
II. Fizinė aplinka	Užstatyta teritorija	km ²	746,81	764,16	765,39	
	Žaliosios teritorijos	ha/gyv.	0,06	0,08	0,08	
	Visuomeninės erdvės	ha/gyv.	d. n.	d. n.	d. n.	
	Miškų ūkio paskirties žemė	ha/gyv.	0,003	0,003	0,003	
	Konservacinės paskirties žemė	ha/gyv.	0,0026	0,0029	0,0029	-
	Saugomos teritorijos	km ²	d. n.	d. n.	d. n.	
	Gyvenamojo ploto vidurkis	m ² / gyv.	33,4	38,7	39	
	Gyventojų, prisijungusių prie vandens tiekimo tinklų, dalis	proc.	69,74	70,8	71,9	
	Gyventojų, prisijungusių prie nuotekų tvarkymo tinklų, dalis	proc.	Aglomera cijoje 92,26	Aglomera cijoje 98,13	Aglomera cijoje 98,18	
	Gyventojų, prisijungusių prie centralizuotų šilumos tinklų, dalis	proc.	21,95	20,32	20,57	
	Vandentiekio ir nuotekų tinklai	km	d.n.	16,312	14,38	
III. Socialiniai rodikliai	Gyventojų skaičius	tūkst. gyv.	18521	18 326	18 147	
	Gyventojų su aukštuoju išsilavinimu dalis	proc.	d. n.	d. n.	d. n.	
	Darbingo amžiaus gyv. dalis	proc.	d. n.	d. n.	d. n.	
	Natūralus gyventojų prieaugis	gyv.	d. n.	d. n.	d. n.	
	Vidutinis šeimos dydis	asmenų skaičius	d. n.	d. n.	d. n.	

Kretingos rajono savivaldybės teritorijos ir jos dalies – Kretingos miesto bendrojo plano keitimo sprendinių įgyvendinimo stebėsenos ataskaitos už 2023–2024 metus

2 priedas

	Senatvės pensininkų ir darbingo amžiaus gyventojų skaičiaus santykis	proc.	d. n.	d. n.	d. n.	
	Ikimokyklinio ugdymo vietų	vt. sk./100 vaikų	d. n.	d. n.	d. n.	
	Mokyklų sk.	sk./1000 gyv.	d. n.	d. n.	d. n.	
	Kultūros įstaigų sk.	sk./1000 gyv.	d. n.	d. n.	d. n.	
	Sveikatos apsaugos ministerijos sistemos įstaigų sk.	sk./1000 gyv.	d. n.	d. n.	d. n.	
	Nusikalstamumas	sk./1000 gyv.	d. n.	d. n.	d. n.	
	Eismo saugumo lygis	sk./1000 gyv.	d. n.	d. n.	d. n.	
IV. Ekonominiai rodikliai	Užimtumas	proc.	d. n.	d. n.	d. n.	
	Nedarbo lygis	proc.	d. n.	d. n.	d. n.	
	Vidutinis mėnesinis darbo užmokestis	Eur	d. n.	d. n.	d. n.	
	Gyvenamosios paskirties būsto vertė	Eur/m ²	d. n.	d. n.	d. n.	
	Ūkio subjektų turinčių daugiau kaip 50 darbuotojų skaičius	proc.	d. n.	d. n.	d. n.	
	Materialinės investicijos	tūkst. Eur/gyv.	d. n.	d. n.	d. n.	
	Tiesioginės užsienio investicijos	tūkst. Eur/gyv.	d. n.	d. n.	d. n.	
	Europos sąjungos struktūrinių fondų lėšos	tūkst. Eur/gyv.	d. n.	d. n.	d. n.	
	Apgyvendinimo įstaigos	sk./1000 gyv.	d. n.	d. n.	d. n.	
	Turistų srautai	sk./1000 gyv.	d. n.	d. n.	d. n.	
V. Aplinkosauginiai rodikliai	Dienų skaičius, kai buvo viršyta leistina oro tarša iš stacionarių taršos šaltinių	sk.	d. n.	d. n.	d. n.	
	Dienų skaičius, kai buvo viršyta leistina oro tarša iš mobilių taršos šaltinių	sk.	d. n.	d. n.	d. n.	
	Nuotekų (ūkio, buities, gamybos) išvalytų iki DLT normų ir išleistų į paviršinius vandenį kiekis	m ³ /gyv.	d. n.	d. n.	d. n.	

Pastabos: Kretingos miesto ir jos apylinkių stebimų rodiklių III, IV, V grupių duomenų atskirai išskaidytų nėra. Šių grupių rodikliai pateikiami bendri visam Kretingos rajonui.

D. n. – duomenų nėra