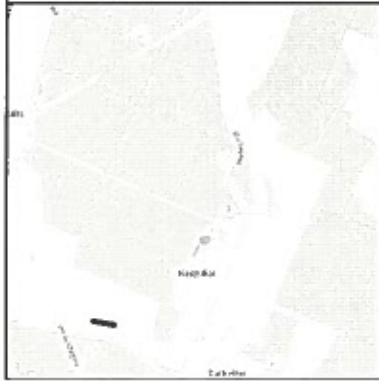
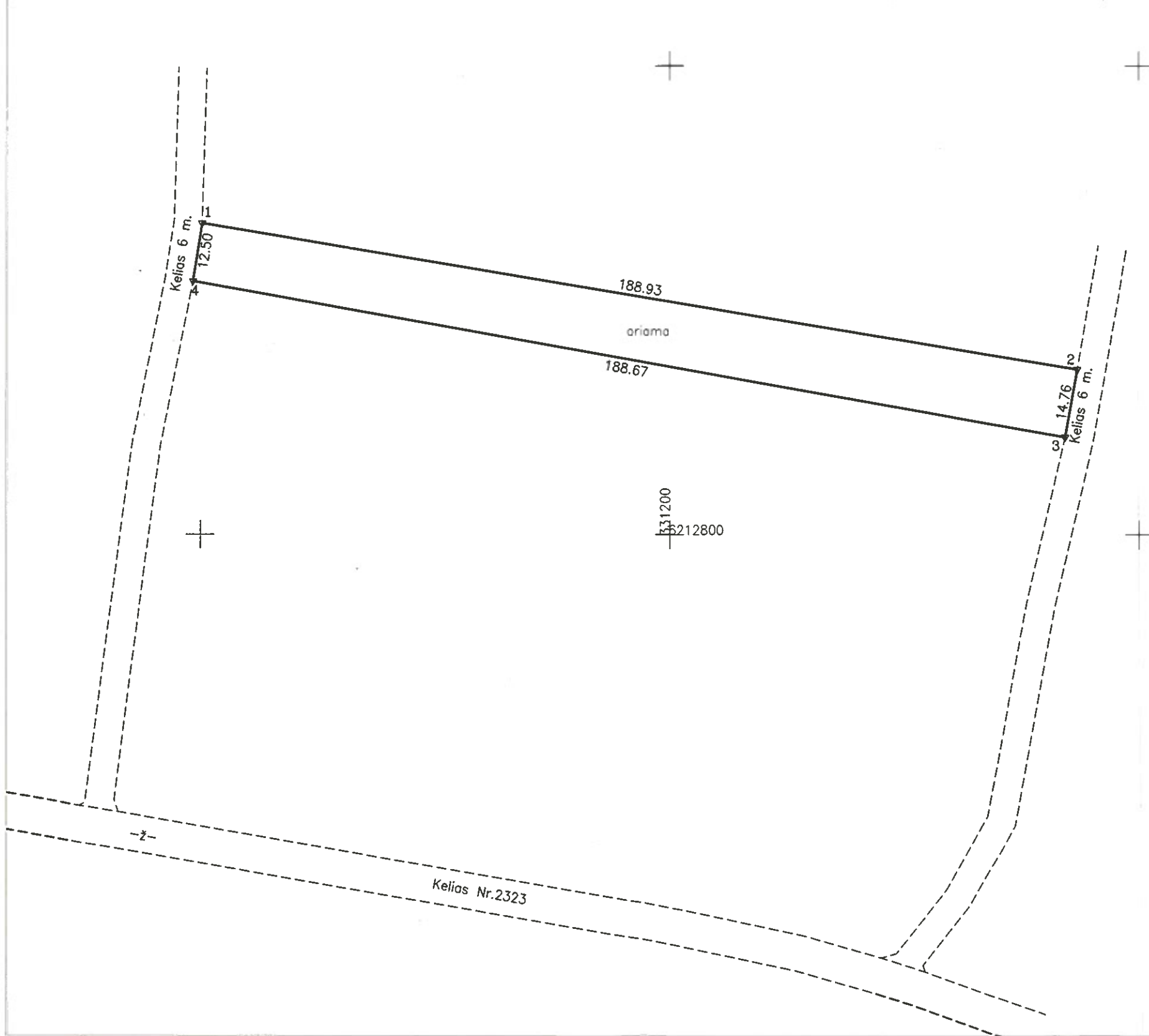


Žemės sklypo išdėstymo schema



ŽEMĖS SKLYPO PLANAS M 1:1000

Sklypo plotas 2573 m²



Kadastro vietovės pavadinimas:	Darbėnų		
Žemės sklypo kadastro numeris:	kodas	blokas	sklypas
	5 6 0 4	0 0 0 5	

Savivaldybė	Kretingos
Seniūnija	Darbėnų
Gyvenamoji vietovė	Darbėnų mstl.
Gatvė, namo Nr.	-

Gretimybė	Gretimo žemės sklypo kadastro Nr.	Pastabos
1-2	5604/0005:182	-
2-3	-	Kelias 6 m.
3-4	5604/0005:86	-
4-1	-	Kelias 6 m.
-	-	-
-	-	-

Su pagal 2024 m. rugsėjo mėn. 17 d. atliktą žemės sklypo ribų pažėklinimą-parodymą parengtame žemės sklypo plane išbraižytomis ribomis ir apskaičiuotu žemės sklypo plotu sutinku:

(žemės sklypo savininko (esamo arba būsimo) vardas, pavardė) _____ (parašas) _____ (data) 2024.09.17
 LIETUVOS RESPUBLIKA (žemės sklypo savininko (esamo arba būsimo) vardas, pavardė) _____ (parašas) _____ (data) 2024.11.04



VALSTYBINĖS ĮMONĖS ŽEMĖS ŪKIO DUOMENŲ CENTRAS
 ŽEMĖS TVARKYMO IR GEODEZIJOS DEPARTAMENTAS
 KAUNO ŽEMĖTVARKOS IR GEODEZIJOS SKYRIUS

Įmonės k. 306205513, PVM m. k. LT1001556354
 Tel (8 5) 266 0620, E. pristatymas 306205513, el. p. info@zudc.lt, www.zudc.lt

Pareigos	Parašas	Vardas, pavardė	Data
Projektų vadovė	<i>[Signature]</i>	Sandra Maksvytytė	2024-09-17
Specialistas	<i>[Signature]</i>	Edvardas Liebus	2024-09-17

Matininko kvalifikacijos pažymėjimo Nr.: 2M-M-1802



ŽEMĖS SKLYPO PLANAS M 1:1000


Sklypo plotas 2573 m²

Žemės sklypo kadastro Nr.	kodas		blokas		sklypas	
	5	6	0	4	0	0

KOORDINACIŲ ŽINIARAŠTIS

Koordinacijų sistema: valstybinė LKS-94							
Taško Nr.	Kodas	X	Y	Taško Nr.	Kodas	X	Y
1	R	6212866.51	331100.29				
2	R	6212835.36	331286.63				
3	R	6212820.83	331284.06				
4	R	6212854.16	331098.36				

SKLYPO CENTRO KOORDINATĖS		Darbo LitPOS laikas					
Koordinacijų sistema	Koordinatės X/Y	Data	2024-09-17	-	-	-	-
Valstybinė	X=6212844	Prisijungta	10:00	-	-	-	-
LKS-1994	Y=331195	Atsijungta	10:30	-	-	-	-

Žiniaraštį sudarė		Edvardas Liebus	2M-M-1802	2024-09-17
	(parašas)	(vardas ir pavardė)	(kvalifikacijos pažymėjimo Nr.)	(data)

Duomenys apie žemės sklypo servitutus			
Eilės Nr	Servituto kodas	Nekilnojamojo turto registre įrašyto ar teritorijų planavimo dokumente nustatyto servituto pavadinimas ir rūšis	Servituto plotas, m ²

Ištrauka iš Lietuvos Respublikos administracinių nusižengimų kodekso:

112 straipsnis. Nuolatinių žemėnaudos riboženklų sunaikinimas arba sugadinimas užtraukia baudą nuo septyniadesimt iki vieno šimto keturiasdesimt eurų.