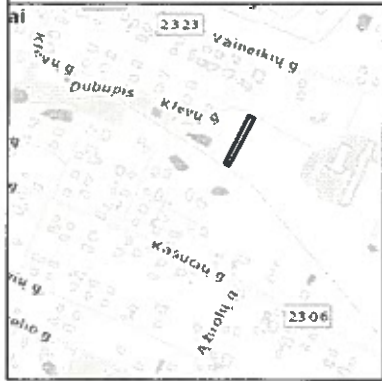
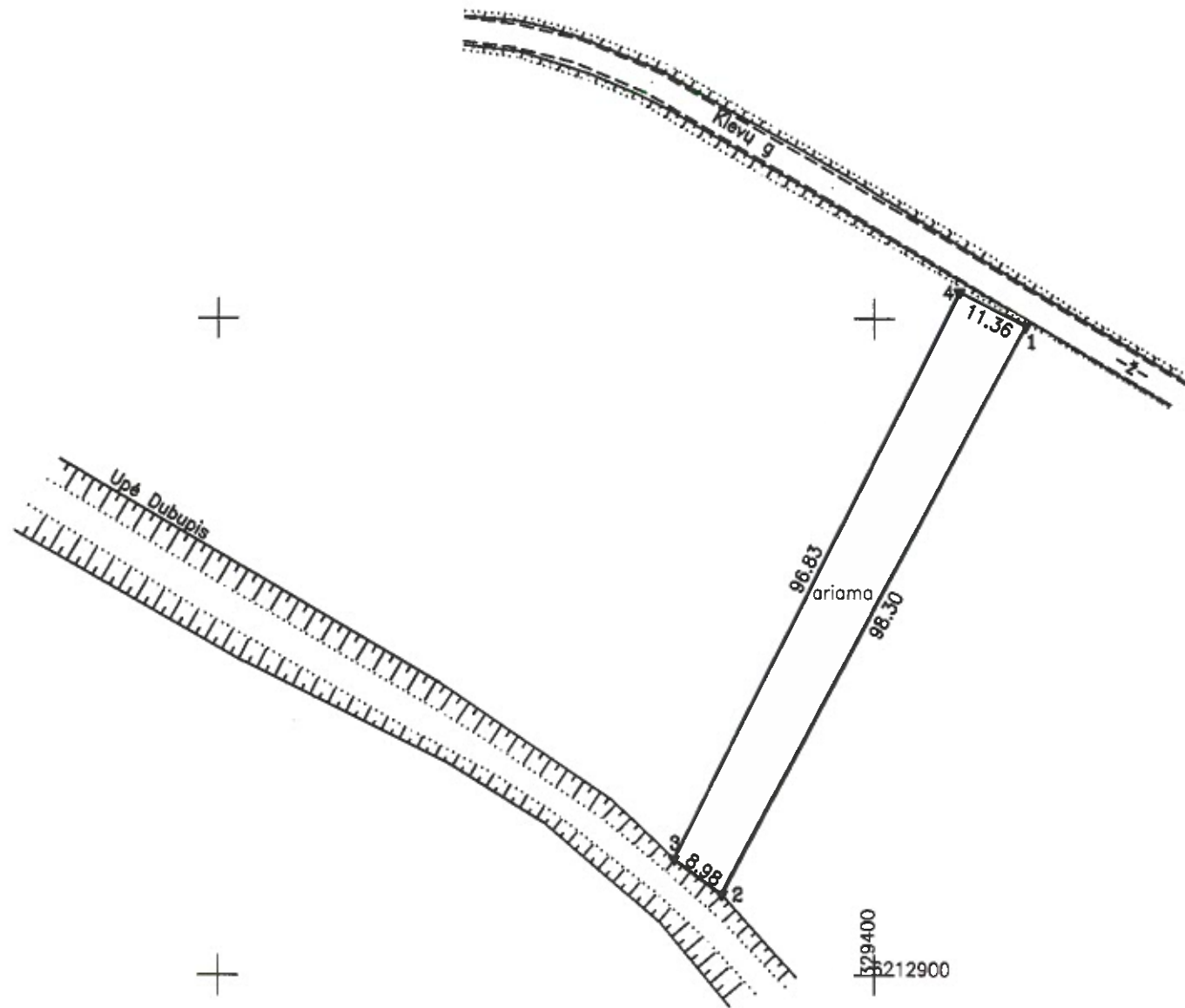


Žemės sklypo išdėstymo schema



ŽEMĖS SKLYPO PLANAS M 1:1000  
Sklypo plotas 987 m<sup>2</sup>



Kadastro vietovės pavadinimas:	Darbėnų					
Žemės sklypo kadastro numeris:	kodas		blokas		sklypas	
	5	6	0	4	0	0

Savivaldybė	Kretingos
Seniūnija	Darbėnų
Gyvenamoji vietovė	Darbėnų mstl.
Gatvė, namo Nr.	

Gretimybė	Gretimio žemės sklypo kadastro Nr.	Pastabos
1-2	5604/0010:344	-
2-3	-	Upė Dubupis
3-4	5604/0010:154	-
4-1	-	Klevų g.
-	-	-
-	-	-

Su pagal 2024 m. rugsėjo mėn. 17 d. atliktą žemės sklypo ribų pažėklinimą-parodymą parengtame žemės sklypo plane išbraizytomis ribomis ir apskaičiuotu žemės sklypo plotu sutinku:

(žemės sklypo savininko (esamo arba būsimo) vardas, pavardė) \_\_\_\_\_ (parašas) \_\_\_\_\_ (data) 2024.09.17  
 LIETUVOS RESPUBLIKA (parašas) \_\_\_\_\_ (data) 2024.11.06  
 (žemės sklypo savininko (esamo arba būsimo) vardas, pavardė) \_\_\_\_\_ (parašas) \_\_\_\_\_ (data)



VALSTYBINĖS ĮMONĖ ŽEMĖS ŪKIO DUOMENŲ CENTRAS  
 ŽEMĖS TVARKYMO IR GEODEZIJOS DEPARTAMENTAS  
 KAUNO ŽEMĖTVARKOS IR GEODEZIJOS SKYRIUS

Įmonės k. 306205513, PVM m. k. LT0015583514  
 Tel (8 5) 266 0620, E. pristatymas 306205513, el. p. info@zude.lt, www.zude.lt

Pareigos	Parašas	Vardas, pavardė	Data
Projektų vadovė	<i>[Signature]</i>	Sandra Maksvytytė	2024-09-17
Specialistas	<i>[Signature]</i>	Edvardas Liebus	2024-09-17

Matininko kvalifikacijos pažymėjimo Nr.: 2M-M-1802

ŽEMĖS SKLYPO PLANAS M 1:1000

Sklypo plotas 987 m<sup>2</sup>

Žemės sklypo kadastro Nr.	kodas	blokas	sklypas
	5 6 0 4	0 0 1 0	


KOORDINACIŲ ŽINIARAŠTIS

Koordinacių sistema: valstybinė LKS-94							
Taško Nr.	Kodas	X	Y	Taško Nr.	Kodas	X	Y
1	R	6212998.89	329423.21				
2	R	6212912.23	329376.80				
3	R	6212917.55	329369.57				
4	R	6213004.05	329413.09				

SKLYPO CENTRO KOORDINATĖS		Darbo LitPOS laikas					
Koordinacių sistema	Koordinatės X/Y	Data	2024-09-17	-	-	-	-
Valstybinė	X=6212960	Prisijungta	10:30	-	-	-	-
LKS-1994	Y=329397	Atsijungta	11:00	-	-	-	-

Žiniaraštį sudarė		Edvardas Liebus	2M-M-1802	2024-09-17
	(parašas)	(vardas ir pavardė)	(kvalifikacijos pažymėjimo Nr.)	(data)

Duomenys apie žemės sklypo servitutus			
Eilės Nr	Servituto kodas	Nekilnojamojo turto registre įrašyto ar teritorijų planavimo dokumente nustatyto servituto pavadinimas ir rūšis	Servituto plotas, m <sup>2</sup>

Ištrauka iš Lietuvos Respublikos administracinių nusižengimų kodekso:

112 straipsnis. Nuolatinių žemėnaudos riboženklų sunaikinimas arba sugadinimas užtraukia baudą nuo septyniasdešimt iki vieno šimto keturiasdešimt eurų.