

## **Kretingos rajono savivaldybės urbanistiniai centrai (MS)**

### **Darbėnų sen.**

- MS - 1.1 Darbėnai, M 1:10 000
- MS - 1.2 Grūšlaukė, M 1:7500
- MS - 1.3 Laukžemė, M 1:7500
- MS - 1.4 Lazdininkai, M 1:7500
- MS - 1.5 Senoji Įpiltis, M 1:7500
- MS - 1.6 Šukė, M 1:7500
- MS - 1.7 Kumpikai, M 1:7500
- MS - 1.8 Naujoji Įpiltis, M 1:7500
- MS - 1.9 Vaineikiai, M 1:7500

### **Imbarės sen.**

- MS - 2.1 Juodupėnai, M 1:7500
- MS - 2.2 Erlėnai, M 1:7500
- MS - 2.3 Laiviai, M 1:7500

### **Kartenos sen.**

- MS - 3.1 Kartena, M 1:7500
- MS - 3.2 Dauginčiai, M 1:7500
- MS - 3.3 Lubiai, M 1:7500

### **Kretingos sen.**

- MS - 4.1 Rūdaičiai, M 1:7500
- MS - 4.2 Kurmaičiai, M 1:7500
- MS - 4.3 Klibiai, M 1:7500
- MS - 4.4 Kveciai, M 1:7500
- MS - 4.5 Tūbausiai, M 1:7500
- MS - 4.6 Padvariai, M 1:7500
- MS - 4.7 Žibininkai, M 1:15 000
- MS - 4.8 Dimitravas, M 1: 7500

### **Kūlupėnų sen.**

- MS - 5.1 Kūlupėnai, M 1:7500
- MS - 5.2 Nasrėnai, M 1:7500

### **Salantų m. sen.**

- MS - 6 Salantai, M 1:10 000

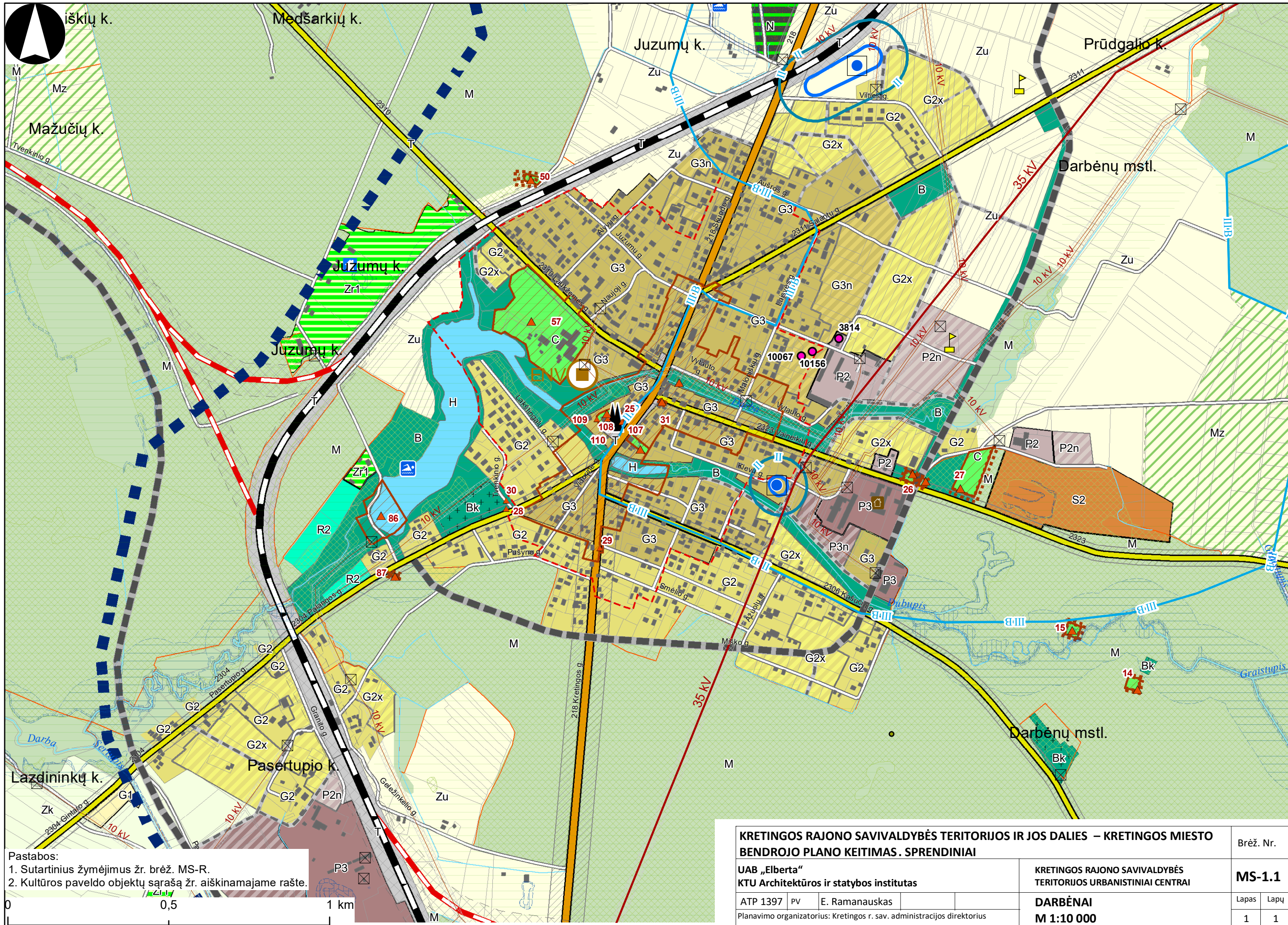
### **Vydmantų sen.**

- MS - 7 Vydmantai, Pryšmančiai, M 1:10 000 (1 lapas)
- MS - 7 Vydmantai, Pryšmančiai, M 1:10 000 (2 lapas)

### **Žalgirio sen.**

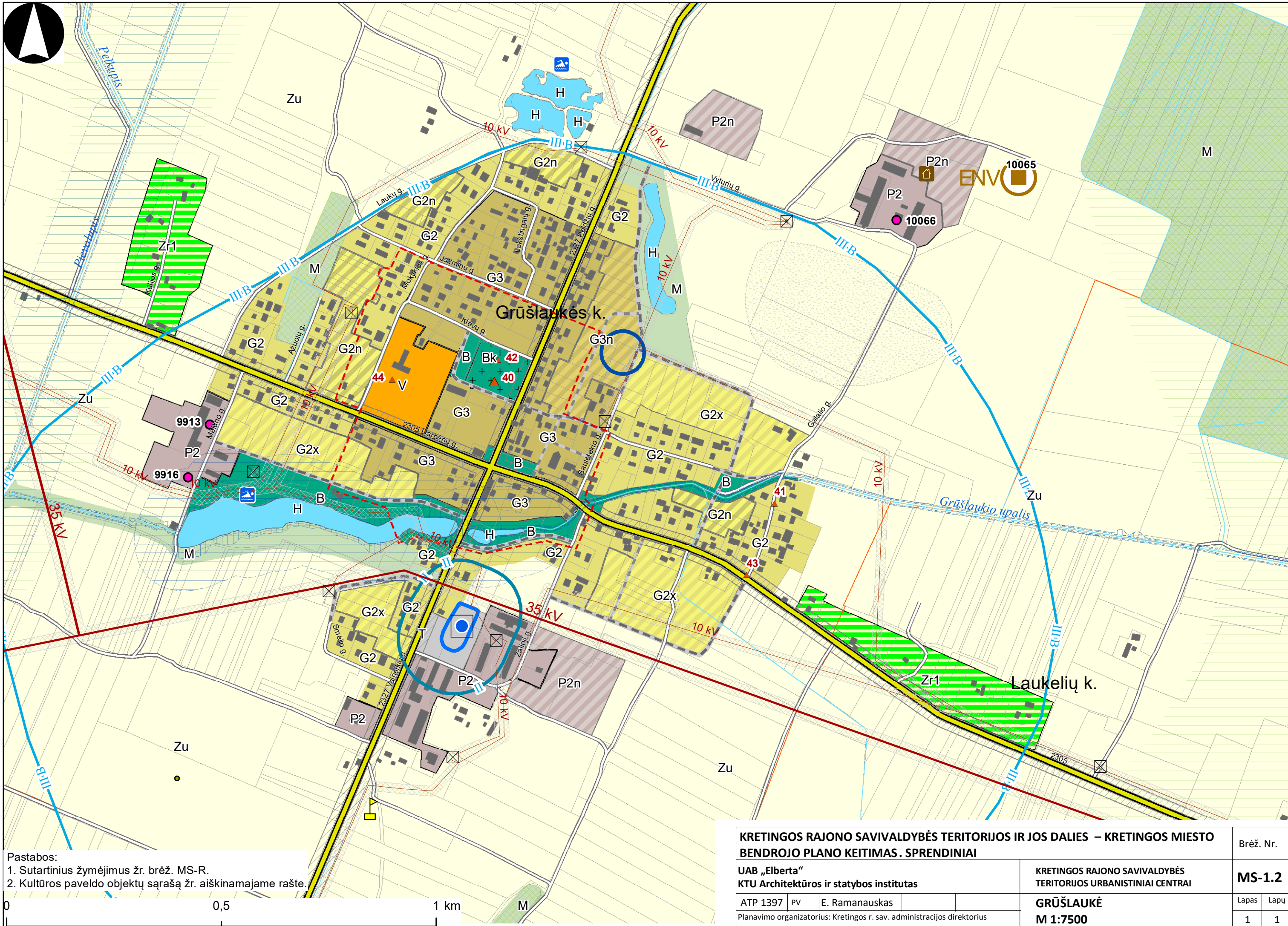

- MS - 8.1 Raguviškiai, M 1:7500
- MS - 8.2 Jokūbavas, M 1:7500
- MS - 8.3 Baubliai, M 1:7500
- MS - 8.4 Rubuliai, M 1:7500
- MS - 8.5 Budriai, Nausodis, M 1:7500
- MS - 8.6 Žutautai, M 1:7500
- MS - 8.7 Mikoliškiai, M 1:7500

- MS-R MS brėžinių sutartiniai žymėjimai**




Pastabos:  
 1. Sutartinius žymėjimus žr. brėž. MS-R.  
 2. Kultūros paveldo objektų sąrašą žr. aiškinamajame rašte.

<b>KRETINGOS RAJONO SAVIVALDYBĖS TERITORIJOS IR JOS DALIES – KRETINGOS Miesto BENDROJO PLANO KEITIMAS. SPRENDINIAI</b>			Brėž. Nr.	
UAB „Elberta“ KTU Architektūros ir statybos institutas			KRETINGOS RAJONO SAVIVALDYBĖS TERITORIJOS URBANISTINIAI CENTRAI	
ATP 1397	PV	E. Ramanauskas	<b>DARBĖNAI</b> <b>M 1:10 000</b>	
Planavimo organizatorius: Kretingos r. sav. administracijos direktorius			Lapas	Lapų
			1	1

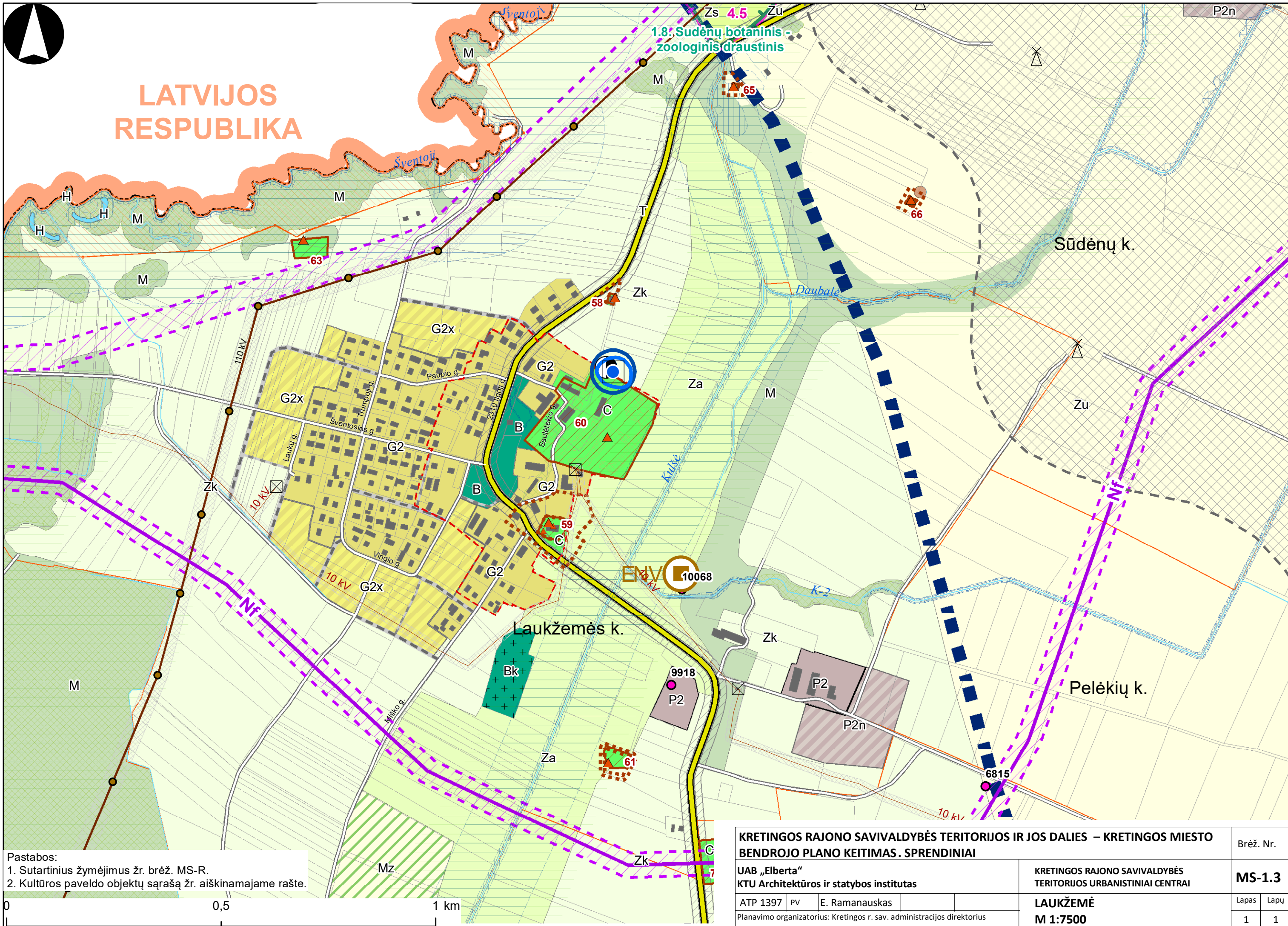


Pastabos:  
 1. Sutartinius žymėjimus žr. brėž. MS-R.  
 2. Kultūros paveldo objektų sąrašą žr. aiškinamajame rašte.

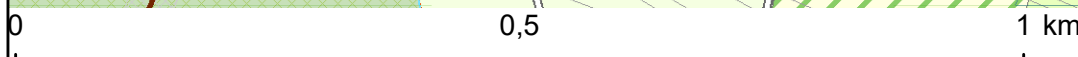
<b>KRETINGOS RAJONO SAVIVALDYBĖS TERITORIJOS IR JOS DALIES – KRETINGOS Miesto BENDROJO PLANO KEITIMAS. SPRENDINIAI</b>				Brėž. Nr.	
UAB „Elberta“ KTU Architektūros ir statybos institutas				KRETINGOS RAJONO SAVIVALDYBĖS TERITORIJOS URBANISTINIAI CENTRAI	
ATP 1397	PV	E. Ramanauskas		<b>GRŪŠLAUKĖ</b>	Lapas
Planavimo organizatorius: Kretingos r. sav. administracijos direktorius				<b>M 1:7500</b>	Lapų
				1	1



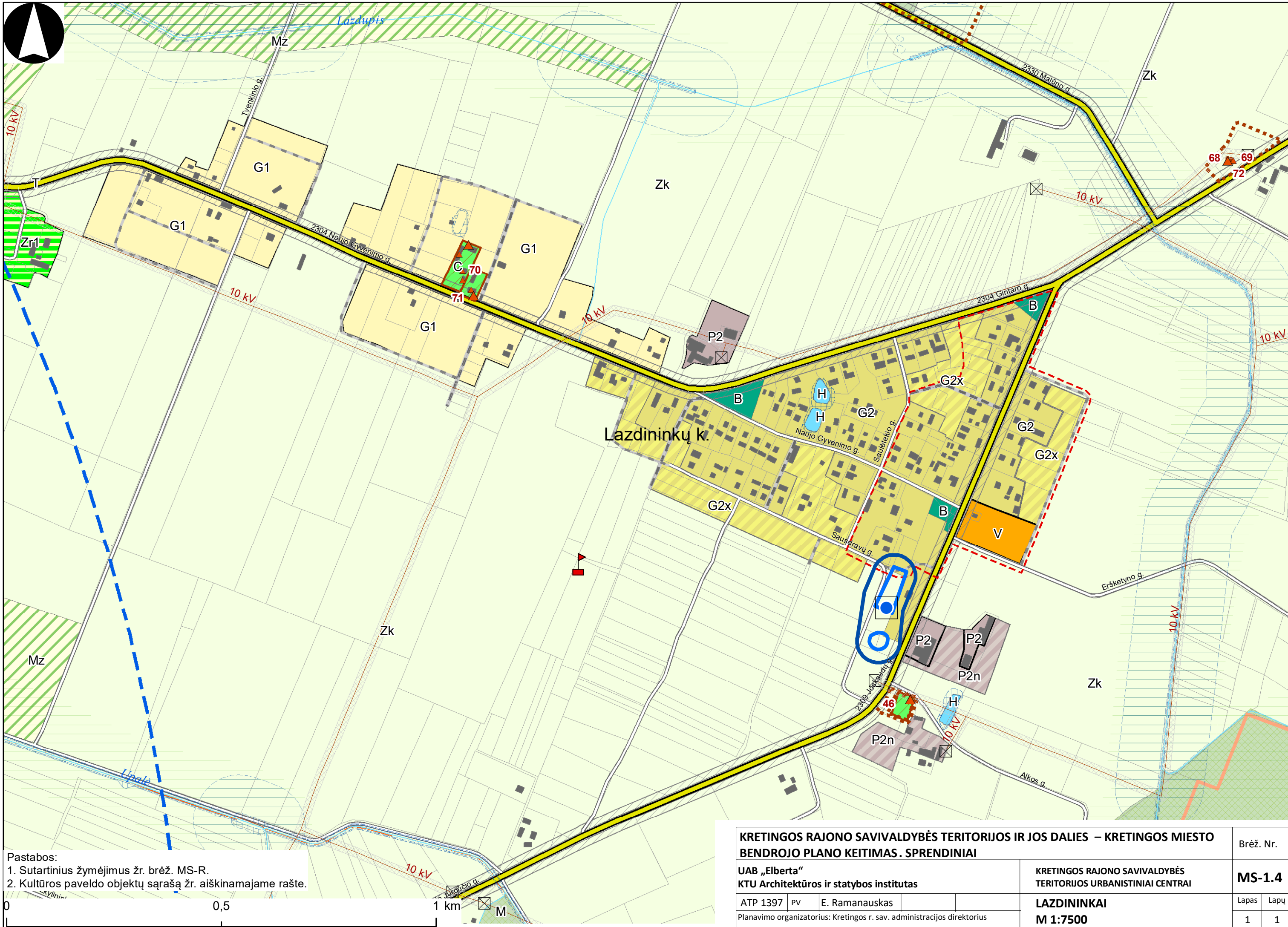
# LATVIJOS RESPUBLIKA



Pastabos:  
 1. Sutartinius žymėjimus žr. brėž. MS-R.  
 2. Kultūros paveldo objektų sąrašą žr. aiškinamajame rašte.




<b>KRETINGOS RAJONO SAVIVALDYBĖS TERITORIJOS IR JOS DALIES – KRETINGOS MIESTO BENDROJO PLANO KEITIMAS. SPRENDINIAI</b>			Brėž. Nr.	
UAB „Elberta“ KTU Architektūros ir statybos institutas			<b>MS-1.3</b>	
ATP 1397	PV	E. Ramanauskas	KRETINGOS RAJONO SAVIVALDYBĖS TERITORIJOS URBANISTINIAI CENTRAI	
Planavimo organizatorius: Kretingos r. sav. administracijos direktorius			<b>LAUŽEMĖ</b>	
			<b>M 1:7500</b>	
			Lapas	Lapų
			1	1

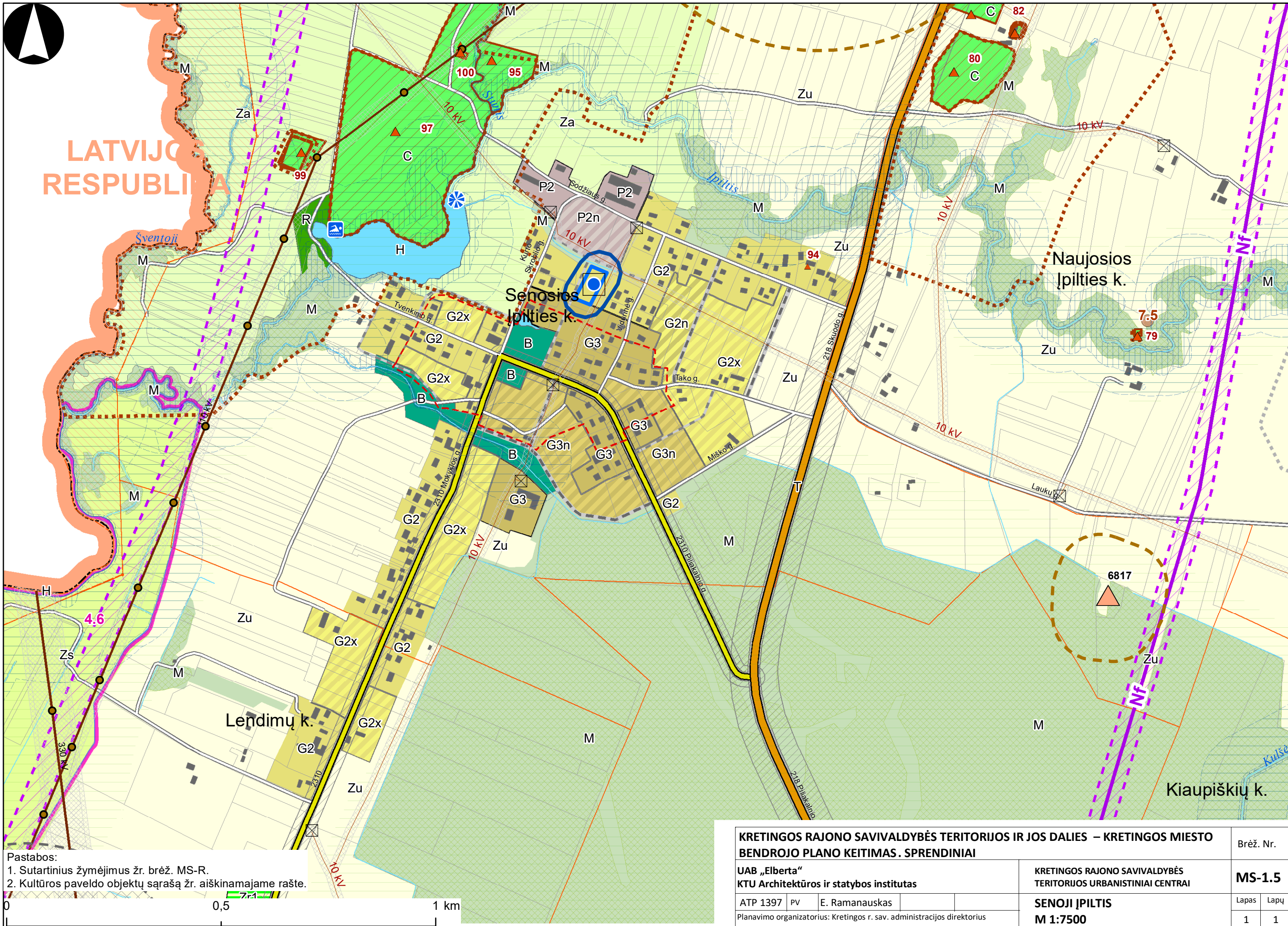


Pastabos:  
 1. Sutartinius žymėjimus žr. brėž. MS-R.  
 2. Kultūros paveldo objektų sąrašą žr. aiškinamajame rašte.

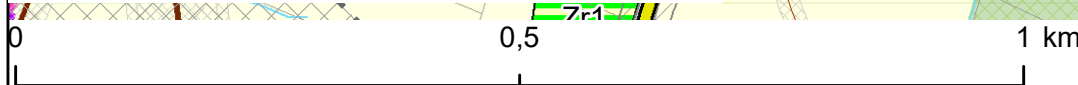
<b>KRETINGOS RAJONO SAVIVALDYBĖS TERITORIJOS IR JOS DALIES – KRETINGOS MIESTO BENDROJO PLANO KEITIMAS. SPRENDINIAI</b>				Brėž. Nr.	
UAB „Elberta“ KTU Architektūros ir statybos institutas				KRETINGOS RAJONO SAVIVALDYBĖS TERITORIJOS URBANISTINIAI CENTRAI	
ATP 1397	PV	E. Ramanauskas		<b>LAZDININKAI</b>	Lapas Lapų
Planavimo organizatorius: Kretingos r. sav. administracijos direktorius				<b>M 1:7500</b>	1 1



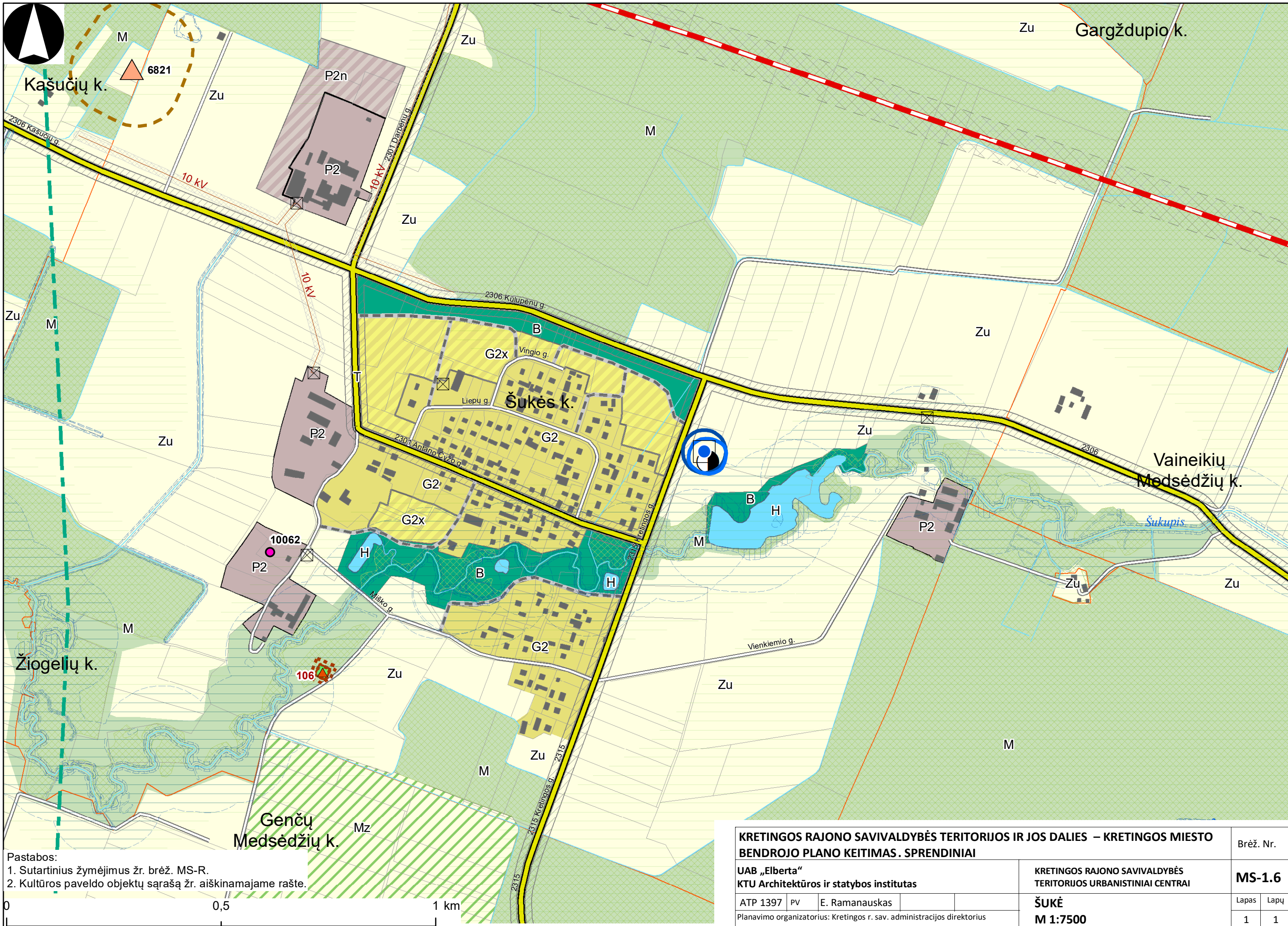
LATVIJOS  
REPUBLIKA



Pastabos:  
1. Sutartinius žymėjimus žr. brėž. MS-R.  
2. Kultūros paveldo objektų sąrašą žr. aiškinamajame rašte.

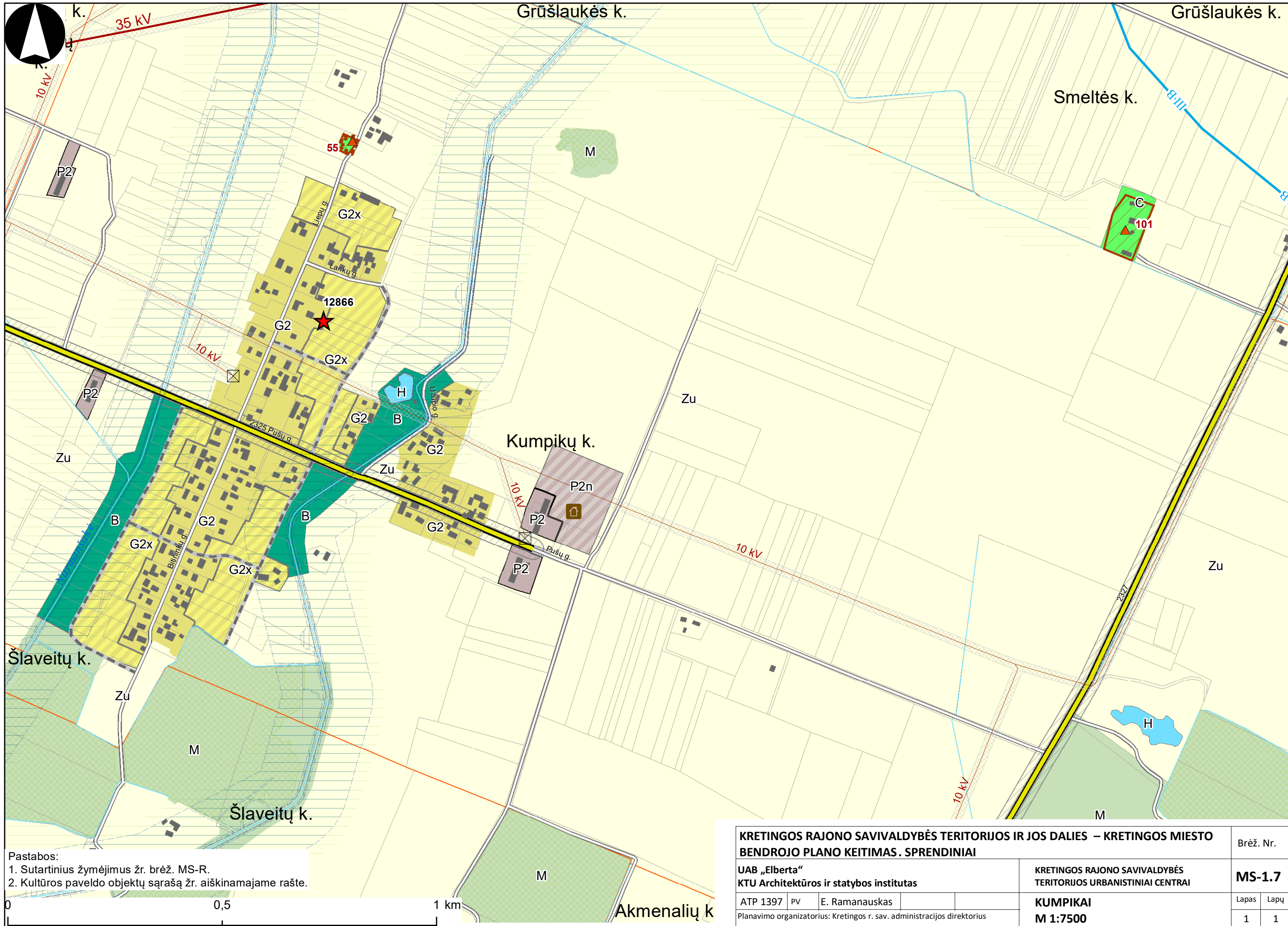


<b>KRETINGOS RAJONO SAVIVALDYBĖS TERITORIJOS IR JOS DALIES – KRETINGOS Miesto BENDROJO PLANO KEITIMAS. SPRENDINIAI</b>				Brėž. Nr.	
UAB „Elberta“ KTU Architektūros ir statybos institutas				KRETINGOS RAJONO SAVIVALDYBĖS TERITORIJOS URBANISTINIAI CENTRAI	
ATP 1397	PV	E. Ramanauskas		<b>MS-1.5</b>	Lapas
Planavimo organizatorius: Kretingos r. sav. administracijos direktorius				<b>SENOJI JPILTIS</b>	Lapų
				<b>M 1:7500</b>	1
					1



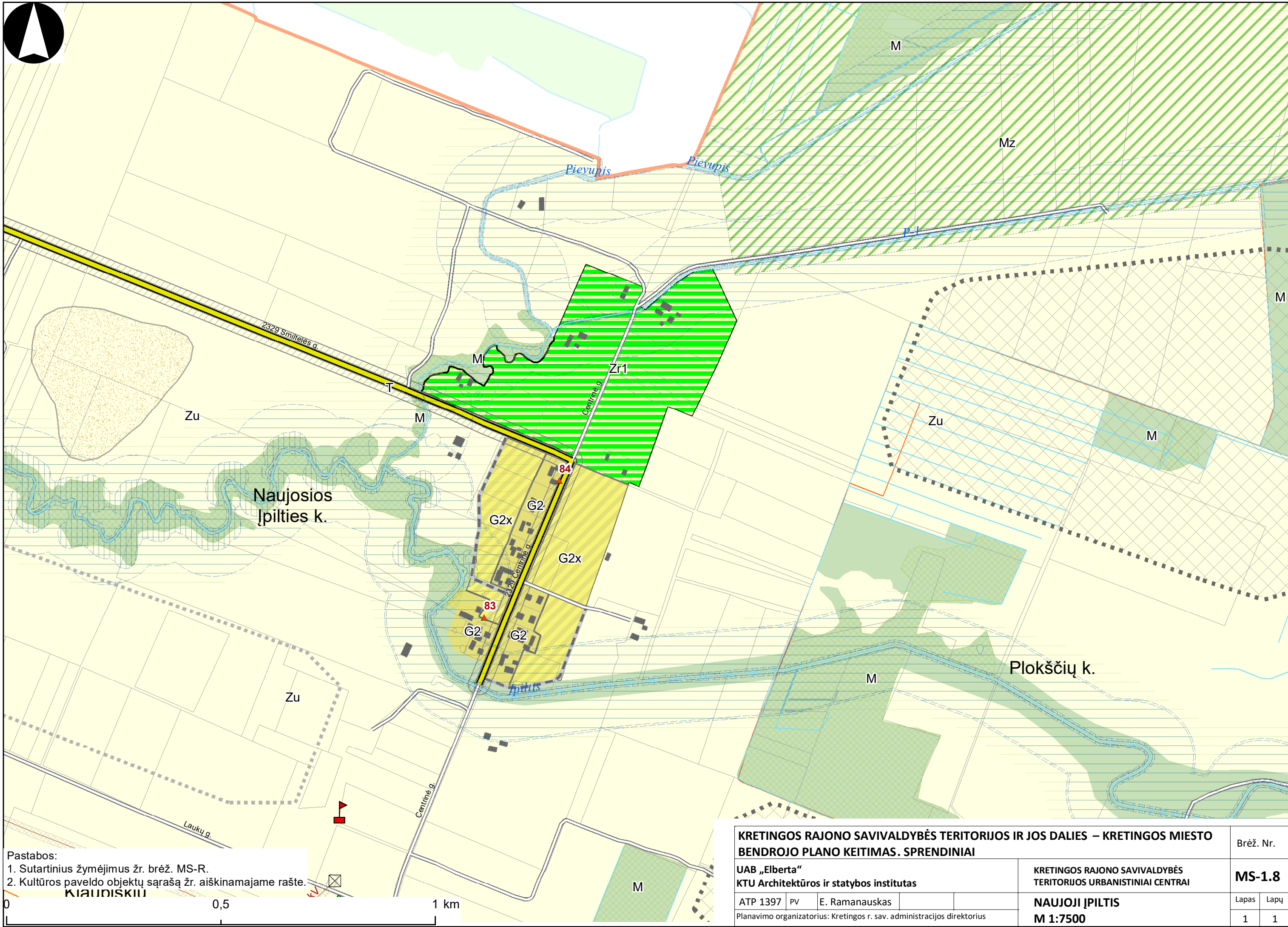

Pastabos:  
 1. Sutartinius žymėjimus žr. brėž. MS-R.  
 2. Kultūros paveldo objektų sąrašą žr. aiškinamajame rašte.

<b>KRETINGOS RAJONO SAVIVALDYBĖS TERITORIJOS IR JOS DALIES – KRETINGOS Miesto BENDROJO PLANO KEITIMAS. SPRENDINIAI</b>				Brėž. Nr.	
UAB „Elberta“ KTU Architektūros ir statybos institutas				KRETINGOS RAJONO SAVIVALDYBĖS TERITORIJOS URBANISTINIAI CENTRAI	
ATP 1397	PV	E. Ramanauskas		<b>ŠUKĖ</b>	Lapas
Planavimo organizatorius: Kretingos r. sav. administracijos direktorius				<b>M 1:7500</b>	Lapų
				1	1



Pastabos:  
 1. Sutartinius žymėjimus žr. brėž. MS-R.  
 2. Kultūros paveldo objektų sąrašą žr. aiškinamajame rašte.

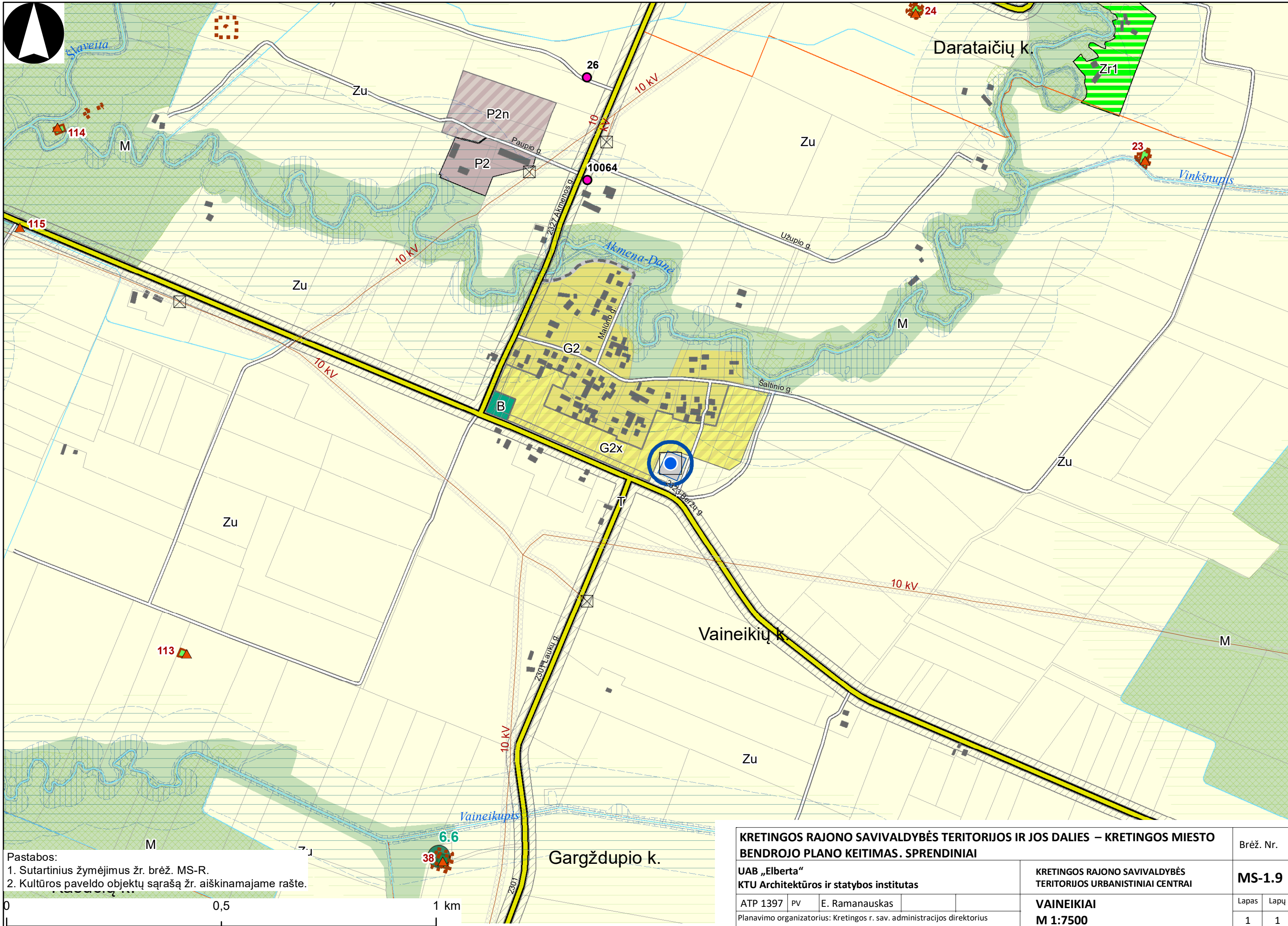
<b>KRETINGOS RAJONO SAVIVALDYBĖS TERITORIJOS IR JOS DALIES – KRETINGOS MIESTO BENDROJO PLANO KEITIMAS. SPRENDINIAI</b>				Brėž. Nr.	
UAB „Elberta“ KTU Architektūros ir statybos institutas				KRETINGOS RAJONO SAVIVALDYBĖS TERITORIJOS URBANISTINIAI CENTRAI	
ATP 1397	PV	E. Ramanauskas		<b>KUMPIKAI</b>	Lapas
Planavimo organizatorius: Kretingos r. sav. administracijos direktorius				<b>M 1:7500</b>	Lapų
				1	1



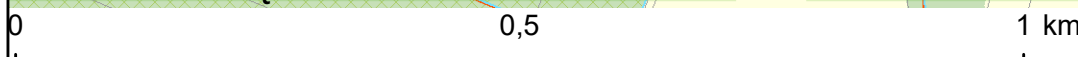
Pastabos:  
 1. Sutartinius žymėjimus žr. brėž. MS-R.  
 2. Kultūros paveldo objektų sąrašą žr. aiškinamajame rašte.

<b>KRETINGOS RAJONO SAVIVALDYBĖS TERITORIJOS IR JOS DALIES – KRETINGOS Miesto BENDROJO PLANO KEITIMAS. SPRENDINIAI</b>				Brėž. Nr.	
UAB „Elberta“ KTU Architektūros ir statybos institutas				KRETINGOS RAJONO SAVIVALDYBĖS TERITORIJOS URBANISTINIAI CENTRAI	
ATP 1397	PV	E. Ramanauskas		<b>NAUJOJI ĮPILTIS</b>	Lapas Lapų
Planavimo organizatorius: Kretingos r. sav. administracijos direktorius				<b>M 1:7500</b>	1 1

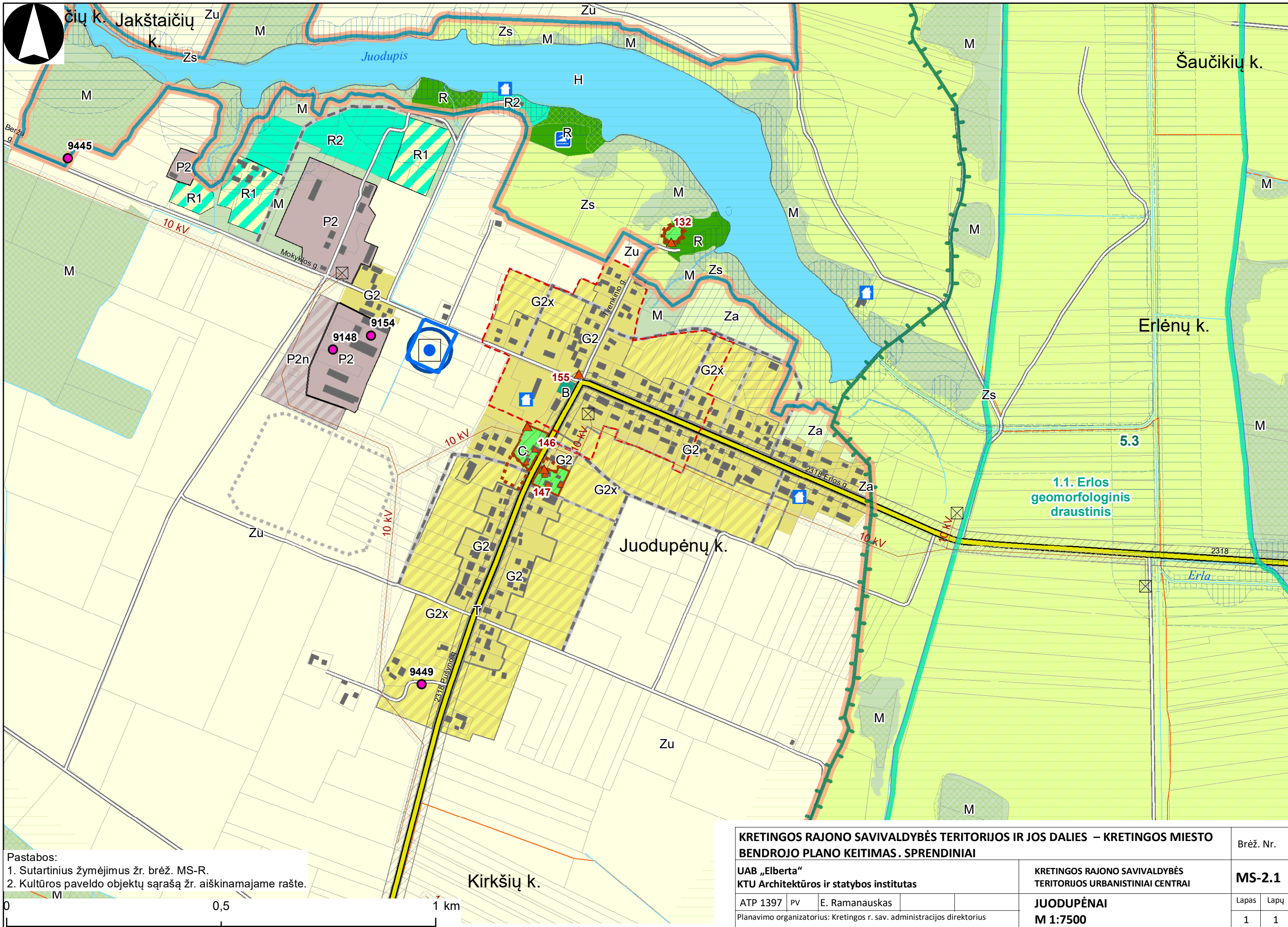
**KLAUDISKIŲ**



Pastabos:  
 1. Sutartinius žymėjimus žr. brėž. MS-R.  
 2. Kultūros paveldo objektų sąrašą žr. aiškinamajame rašte.

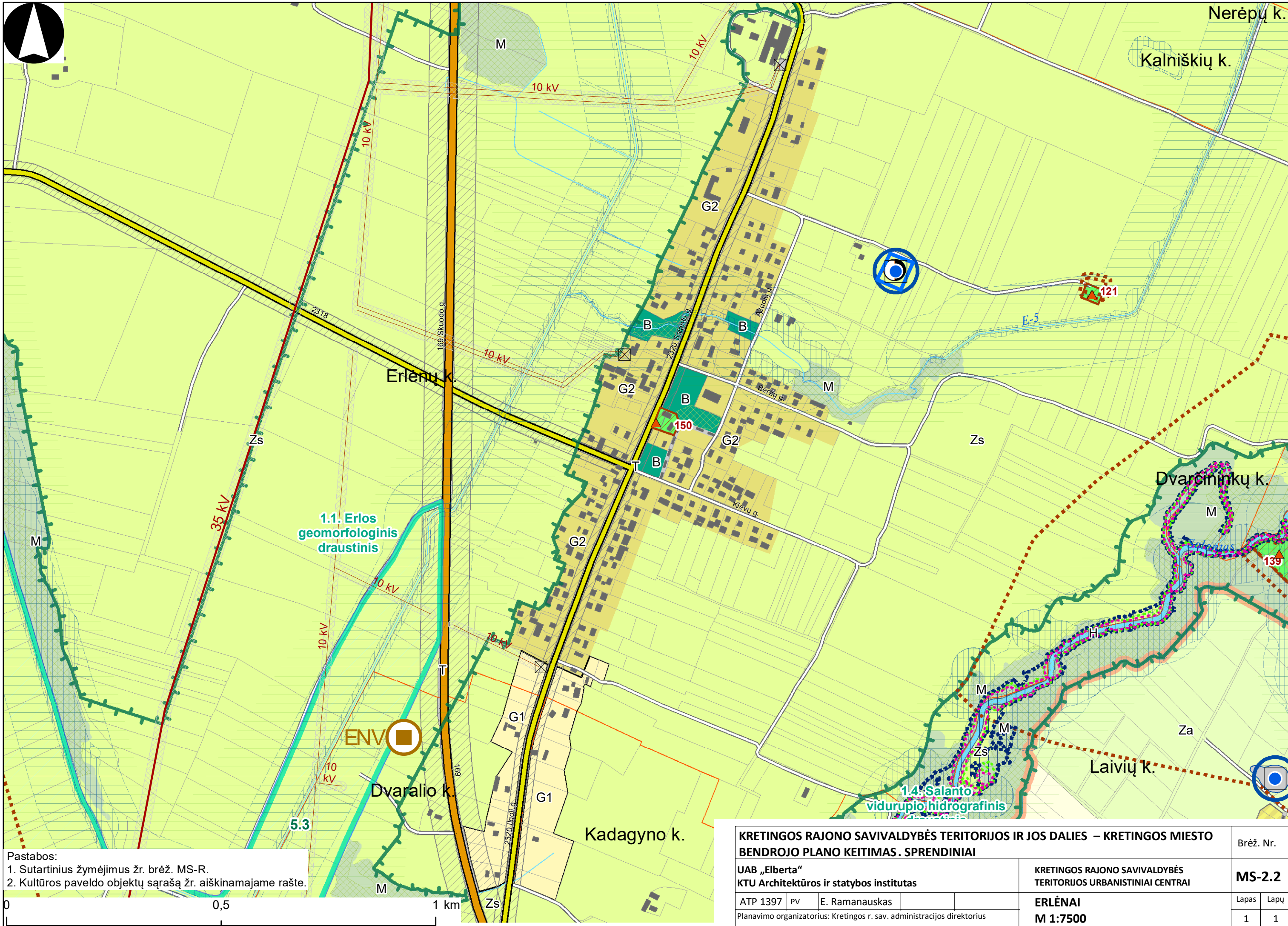


<b>KRETINGOS RAJONO SAVIVALDYBĖS TERITORIJOS IR JOS DALIES – KRETINGOS MIESTO BENDROJO PLANO KEITIMAS. SPRENDINIAI</b>			Brėž. Nr.	
UAB „Elberta“ KTU Architektūros ir statybos institutas			<b>MS-1.9</b>	
ATP 1397	PV	E. Ramanauskas	VAINEIKIAI	Lapas
Planavimo organizatorius: Kretingos r. sav. administracijos direktorius			<b>M 1:7500</b>	Lapų
			1	1



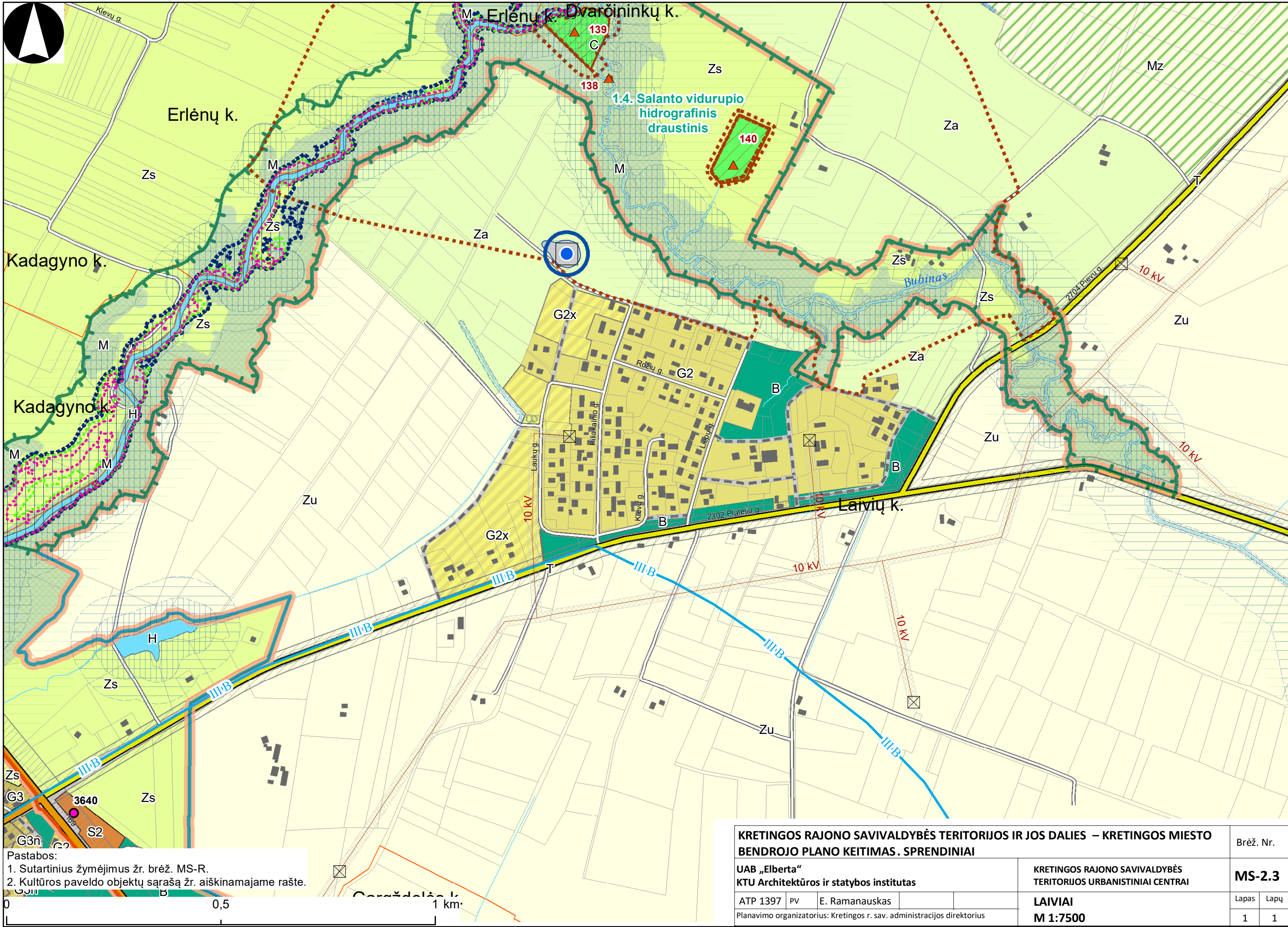

Pastabos:  
 1. Sutartinius žymėjimus žr. brėž. MS-R.  
 2. Kultūros paveldo objektų sąrašą žr. aiškinamajame rašte.

<b>KRETINGOS RAJONO SAVIVALDYBĖS TERITORIJOS IR JOS DALIES – KRETINGOS Miesto BENDROJO PLANO KEITIMAS. SPRENDINIAI</b>				Brėž. Nr.	
UAB „Elberta“ KTU Architektūros ir statybos institutas				KRETINGOS RAJONO SAVIVALDYBĖS TERITORIJOS URBANISTINIAI CENTRAI	
ATP 1397	PV	E. Ramanauskas		<b>JUODUPĖNAI</b>	
Planavimo organizatorius: Kretingos r. sav. administracijos direktorius				<b>M 1:7500</b>	
				Lapas	Lapų
				1	1

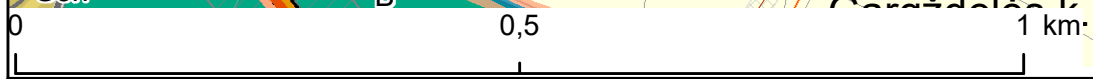


Pastabos:  
 1. Sutartinius žymėjimus žr. brėž. MS-R.  
 2. Kultūros paveldo objektų sąrašą žr. aiškinamajame rašte.

<b>KRETINGOS RAJONO SAVIVALDYBĖS TERITORIJOS IR JOS DALIES – KRETINGOS Miesto BENDROJO PLANO KEITIMAS. SPRENDINIAI</b>			Brėž. Nr.	
UAB „Elberta“ KTU Architektūros ir statybos institutas			KRETINGOS RAJONO SAVIVALDYBĖS TERITORIJOS URBANISTINIAI CENTRAI	
ATP 1397	PV	E. Ramanauskas	<b>ERLĖNAI</b>	Lapas Lapų
Planavimo organizatorius: Kretingos r. sav. administracijos direktorius			<b>M 1:7500</b>	1 1



Pastabos:  
 1. Sutartinius žymėjimus žr. brėž. MS-R.  
 2. Kultūros paveldo objektų sąrašą žr. aiškinamajame rašte.



<b>KRETINGOS RAJONO SAVIVALDYBĖS TERITORIJOS IR JOS DALIES – KRETINGOS Miesto BENDROJO PLANO KEITIMAS. SPRENDINIAI</b>				Brėž. Nr.	
UAB „Elberta“ KTU Architektūros ir statybos institutas				KRETINGOS RAJONO SAVIVALDYBĖS TERITORIJOS URBANISTINIAI CENTRAI	
ATP 1397	PV	E. Ramanauskas		<b>LAIVIAI</b>	Lapas Lapų
Planavimo organizatorius: Kretingos r. sav. administracijos direktorius				<b>M 1:7500</b>	1 1





Dauginčių k.

1.2. Minijos kraštovaizdžio draustinis  
Cigonalių k.  
Pecelių k.

M

4.4

Beržų g.

Zu

110 kV

Dauginčių k.

Za

G2

G2x

10 kV

G2x

Vieškello g.

B

A11

Gintarų k.

Za

Zr1

Zr1

10 kV

10 kV

Gaudučių k.

Za

Zr2

T

M

10 kV

10 kV

166

C

Rupšunio

M

10 kV

1.11. Alanto kraštovaizdžio

Pastabos:  
1. Sutartinius žymėjimus žr. brėž. MS-R.  
2. Kultūros paveldo objektų sąrašą žr. aiškinamajame rašte.

0 0,5 1 km

**KRETINGOS RAJONO SAVIVALDYBĖS TERITORIJOS IR JOS DALIES – KRETINGOS Miesto BENDROJO PLANO KEITIMAS. SPRENDINIAI**

UAB „Elberta“  
KTU Architektūros ir statybos institutas

KRETINGOS RAJONO SAVIVALDYBĖS  
TERITORIJOS URBANISTINIAI CENTRAI

Brėž. Nr.

**MS-3.2**

ATP 1397 PV E. Ramanauskas

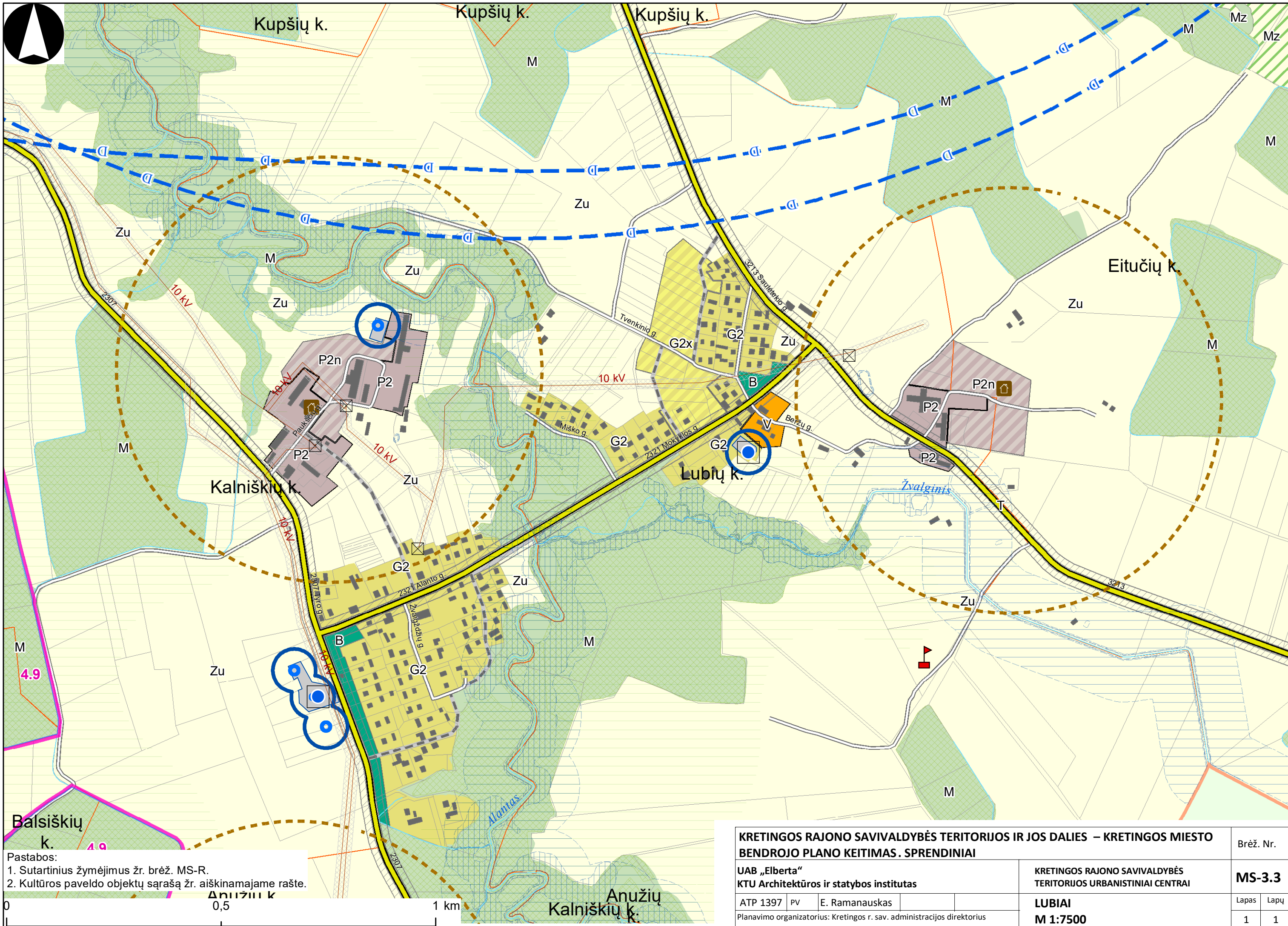
**DAUGINČIAI**

Lapas Lapų

Planavimo organizatorius: Kretingos r. sav. administracijos direktorius

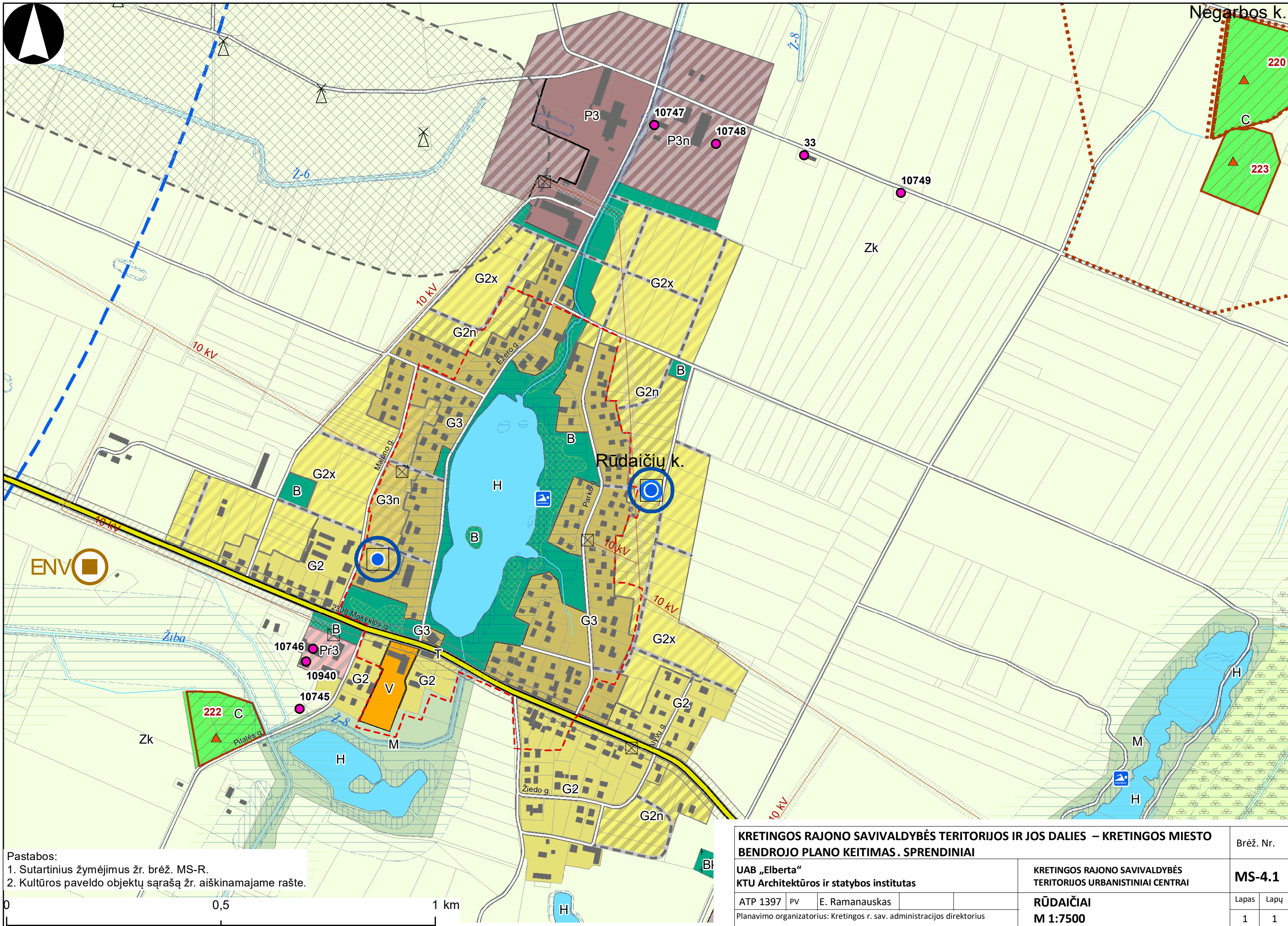
**M 1:7500**

1 1



Pastabos:  
 1. Sutartinius žymėjimus žr. brėž. MS-R.  
 2. Kultūros paveldo objektų sąrašą žr. aiškinamajame rašte.

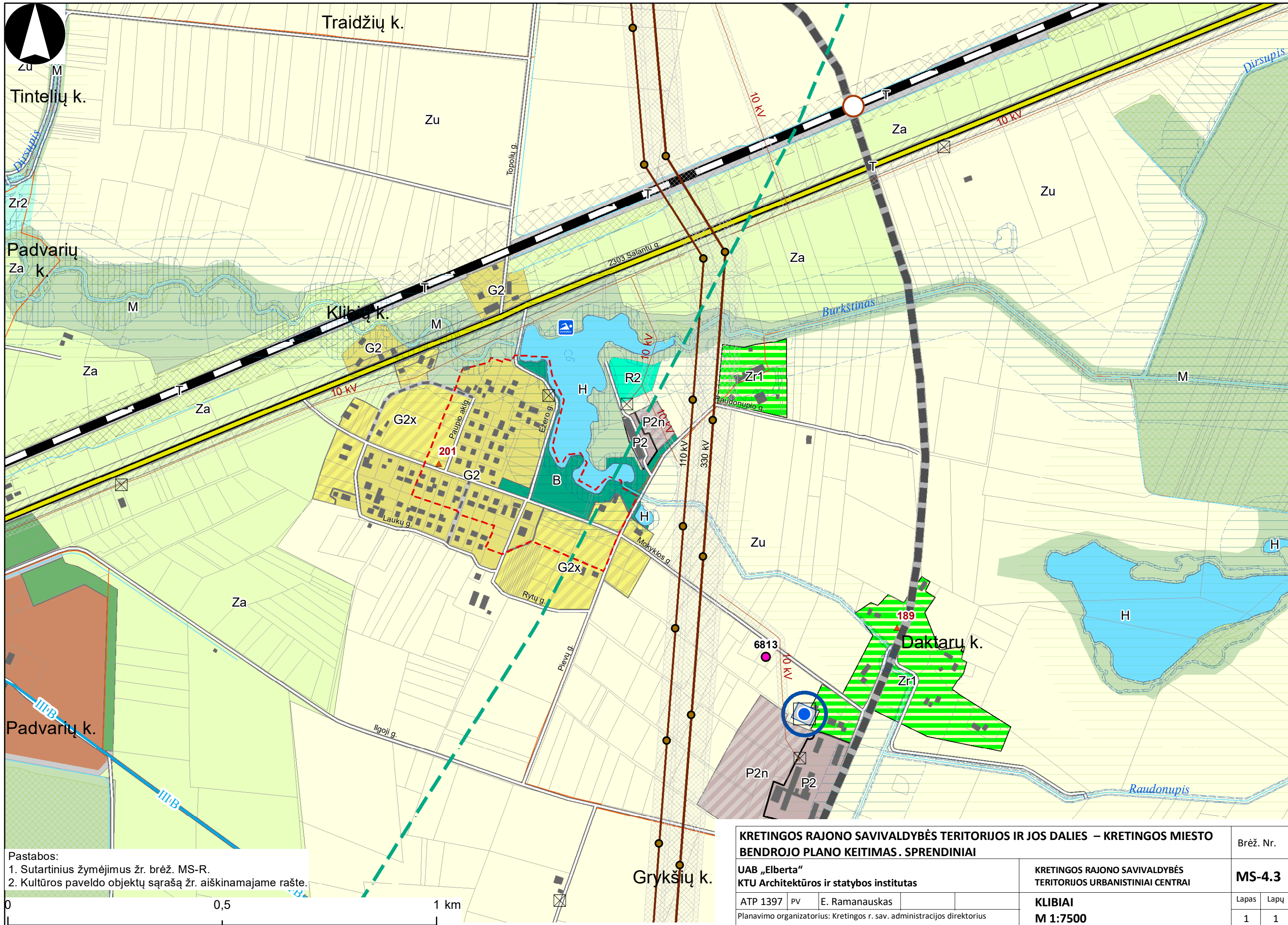
<b>KRETINGOS RAJONO SAVIVALDYBĖS TERITORIJOS IR JOS DALIES – KRETINGOS Miesto BENDROJO PLANO KEITIMAS. SPRENDINIAI</b>				Brėž. Nr.	
UAB „Elberta“ KTU Architektūros ir statybos institutas				KRETINGOS RAJONO SAVIVALDYBĖS TERITORIJOS URBANISTINIAI CENTRAI	
ATP 1397	PV	E. Ramanauskas		<b>LUBIAI</b>	Lapas
Planavimo organizatorius: Kretingos r. sav. administracijos direktorius				<b>M 1:7500</b>	Lapų
				1	1



Pastabos:  
 1. Sutartinius žymėjimus žr. brėž. MS-R.  
 2. Kultūros paveldo objektų sąrašą žr. aiškinamajame rašte.

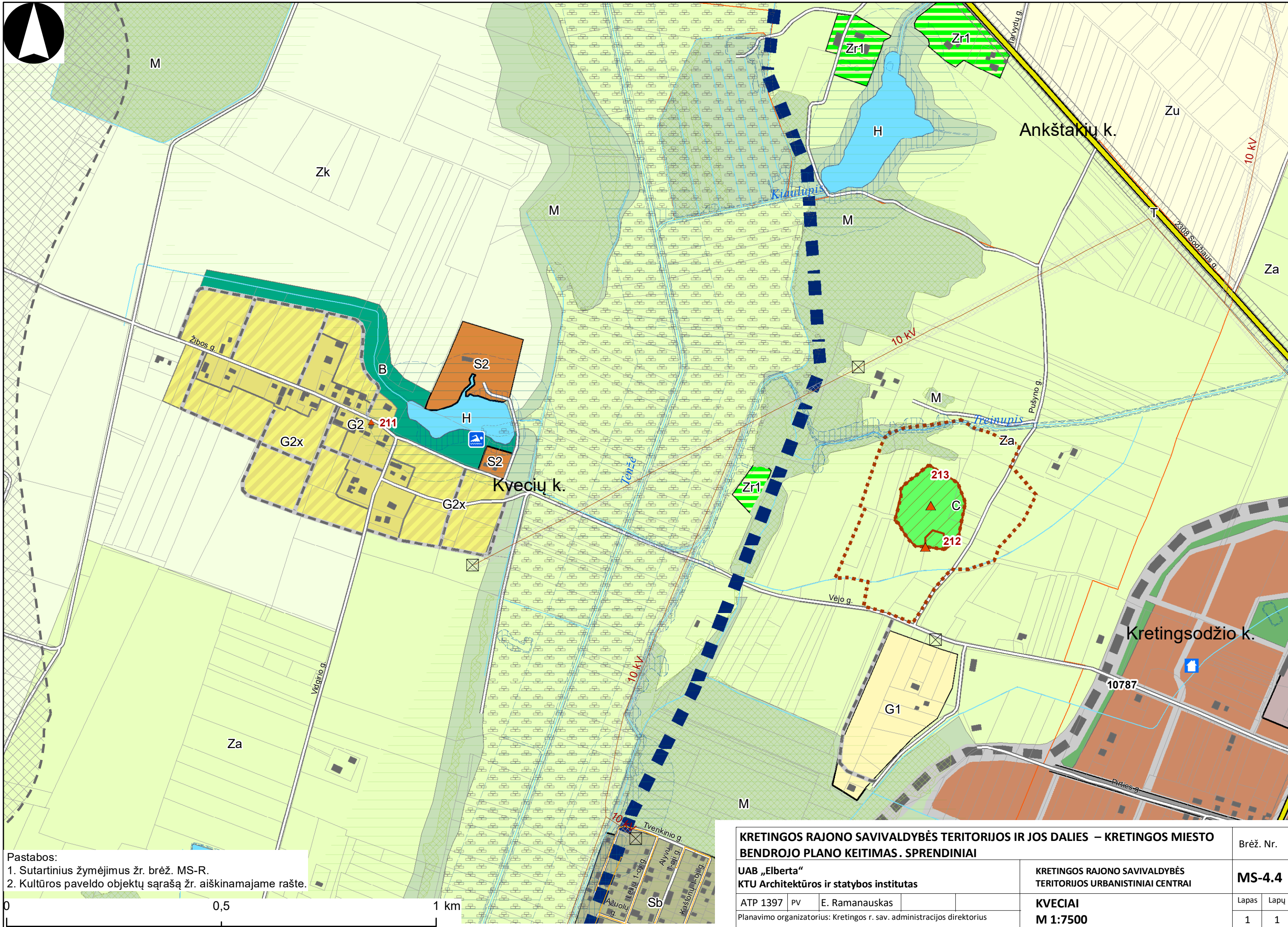
<b>KRETINGOS RAJONO SAVIVALDYBĖS TERITORIJOS IR JOS DALIES – KRETINGOS MIESTO BENDROJO PLANO KEITIMAS. SPRENDINIAI</b>			Brėž. Nr.	
UAB „Elberta“ KTU Architektūros ir statybos institutas			<b>MS-4.1</b>	
ATP 1397	PV	E. Ramanauskas	KRETINGOS RAJONO SAVIVALDYBĖS TERITORIJOS URBANISTINIAI CENTRAI	
Planavimo organizatorius: Kretingos r. sav. administracijos direktorius			<b>RŪDAIČIAI</b>	
			<b>M 1:7500</b>	
			Lapas	Lapų
			1	1



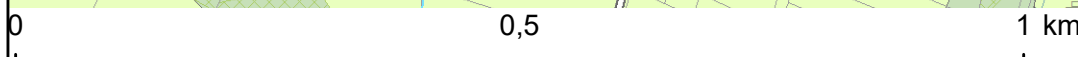


Pastabos:  
 1. Sutartinius žymėjimus žr. brėž. MS-R.  
 2. Kultūros paveldo objektų sąrašą žr. aiškinamajame rašte.

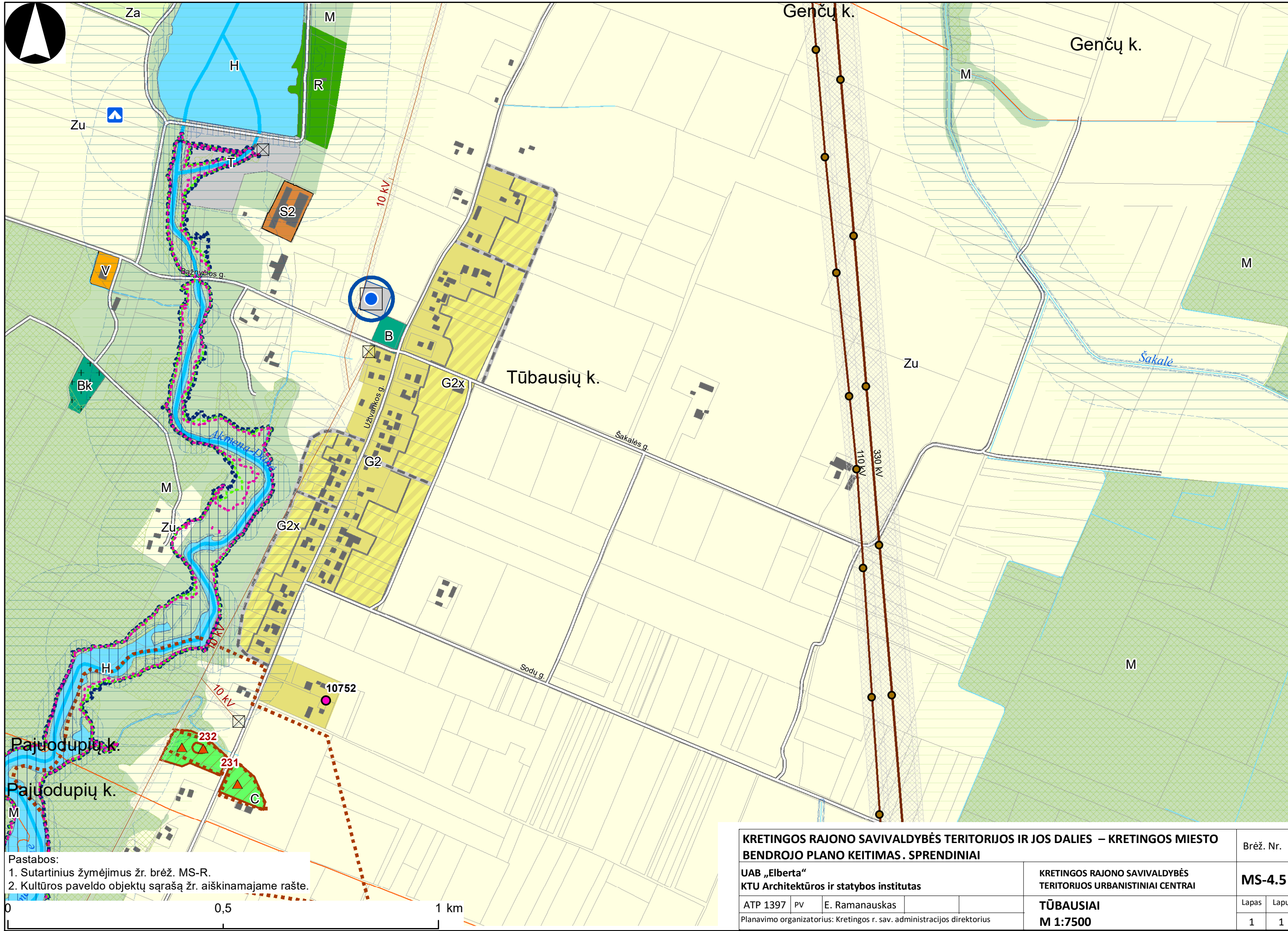
<b>KRETINGOS RAJONO SAVIVALDYBĖS TERITORIJOS IR JOS DALIES – KRETINGOS Miesto BENDROJO PLANO KEITIMAS. SPRENDINIAI</b>			Brėž. Nr.	
UAB „Elberta“ KTU Architektūros ir statybos institutas			KRETINGOS RAJONO SAVIVALDYBĖS TERITORIJOS URBANISTINIAI CENTRAI	
ATP 1397	PV	E. Ramanauskas	<b>KLIBIAI</b>	Lapas
Planavimo organizatorius: Kretingos r. sav. administracijos direktorius			<b>M 1:7500</b>	Lapų
			1	1



Pastabos:  
 1. Sutartinius žymėjimus žr. brėž. MS-R.  
 2. Kultūros paveldo objektų sąrašą žr. aiškinamajame rašte.

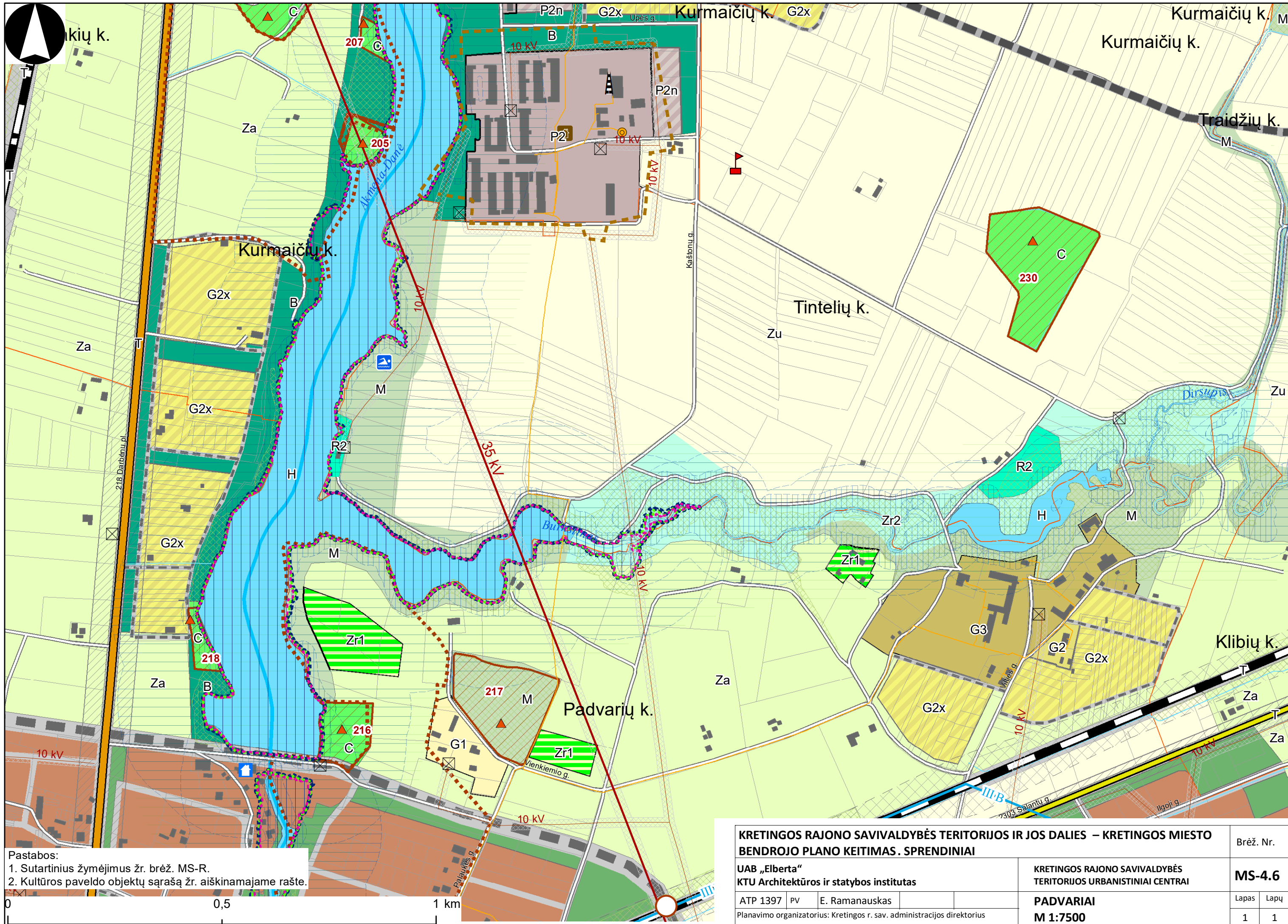


<b>KRETINGOS RAJONO SAVIVALDYBĖS TERITORIJOS IR JOS DALIES – KRETINGOS Miesto BENDROJO PLANO KEITIMAS. SPRENDINIAI</b>				Brėž. Nr.	
UAB „Elberta“ KTU Architektūros ir statybos institutas				KRETINGOS RAJONO SAVIVALDYBĖS TERITORIJOS URBANISTINIAI CENTRAI	
ATP 1397	PV	E. Ramanauskas		<b>KVECIAI</b>	Lapas Lapų
Planavimo organizatorius: Kretingos r. sav. administracijos direktorius				<b>M 1:7500</b>	1 1

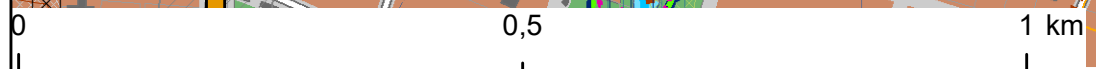


Pastabos:  
 1. Sutartinius žymėjimus žr. brėž. MS-R.  
 2. Kultūros paveldo objektų sąrašą žr. aiškinamajame rašte.

<b>KRETINGOS RAJONO SAVIVALDYBĖS TERITORIJOS IR JOS DALIES – KRETINGOS MIESTO BENDROJO PLANO KEITIMAS. SPRENDINIAI</b>				Brėž. Nr.	
UAB „Elberta“ KTU Architektūros ir statybos institutas				KRETINGOS RAJONO SAVIVALDYBĖS TERITORIJOS URBANISTINIAI CENTRAI	
ATP 1397	PV	E. Ramanauskas		<b>TŪBAUSIAI</b>	Lapas
Planavimo organizatorius: Kretingos r. sav. administracijos direktorius				<b>M 1:7500</b>	Lapų
				1	1

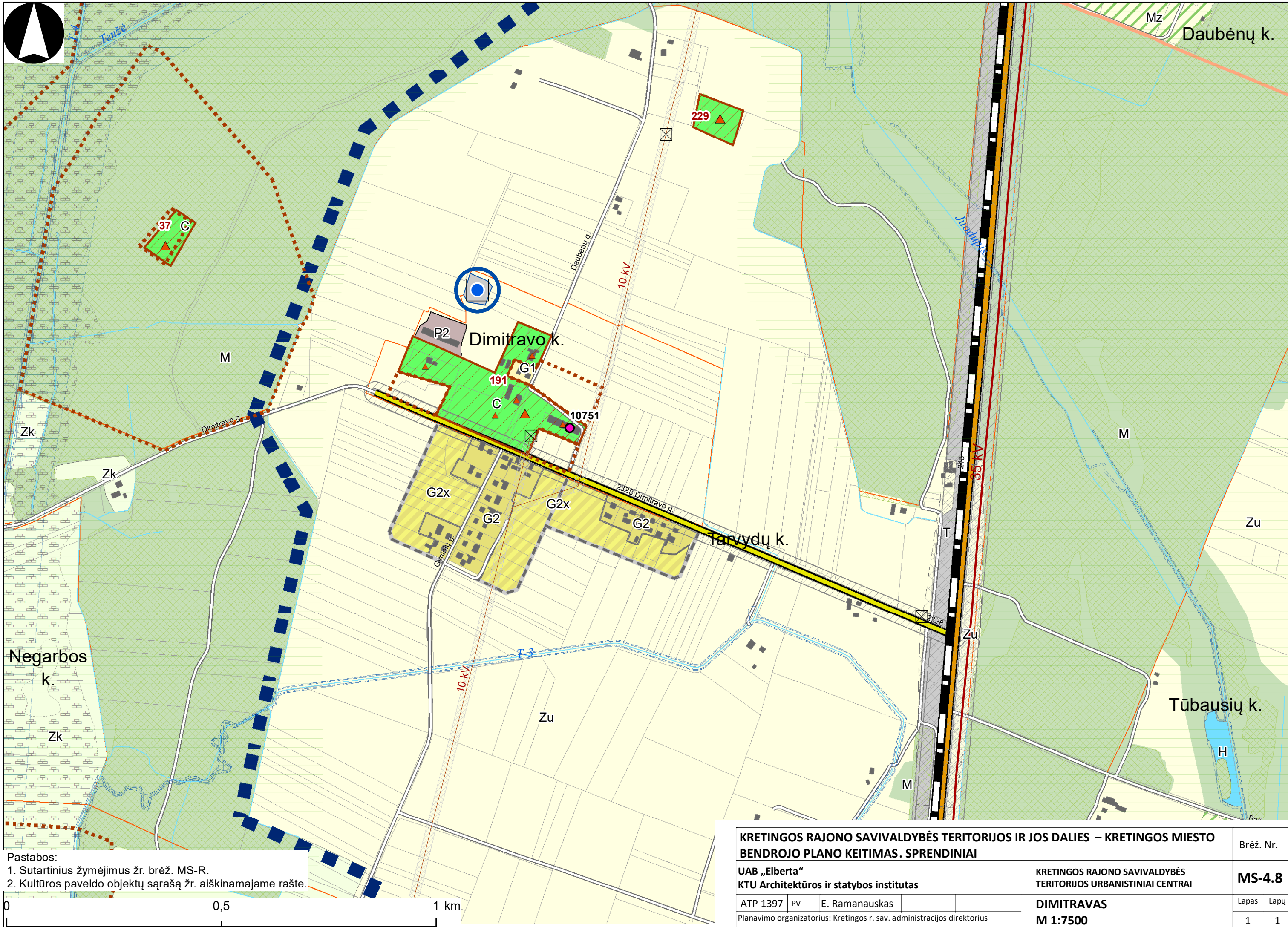


Pastabos:  
 1. Sutartinius žymėjimus žr. brėž. MS-R.  
 2. Kultūros paveldo objektų sąrašą žr. aiškinamajame rašte.



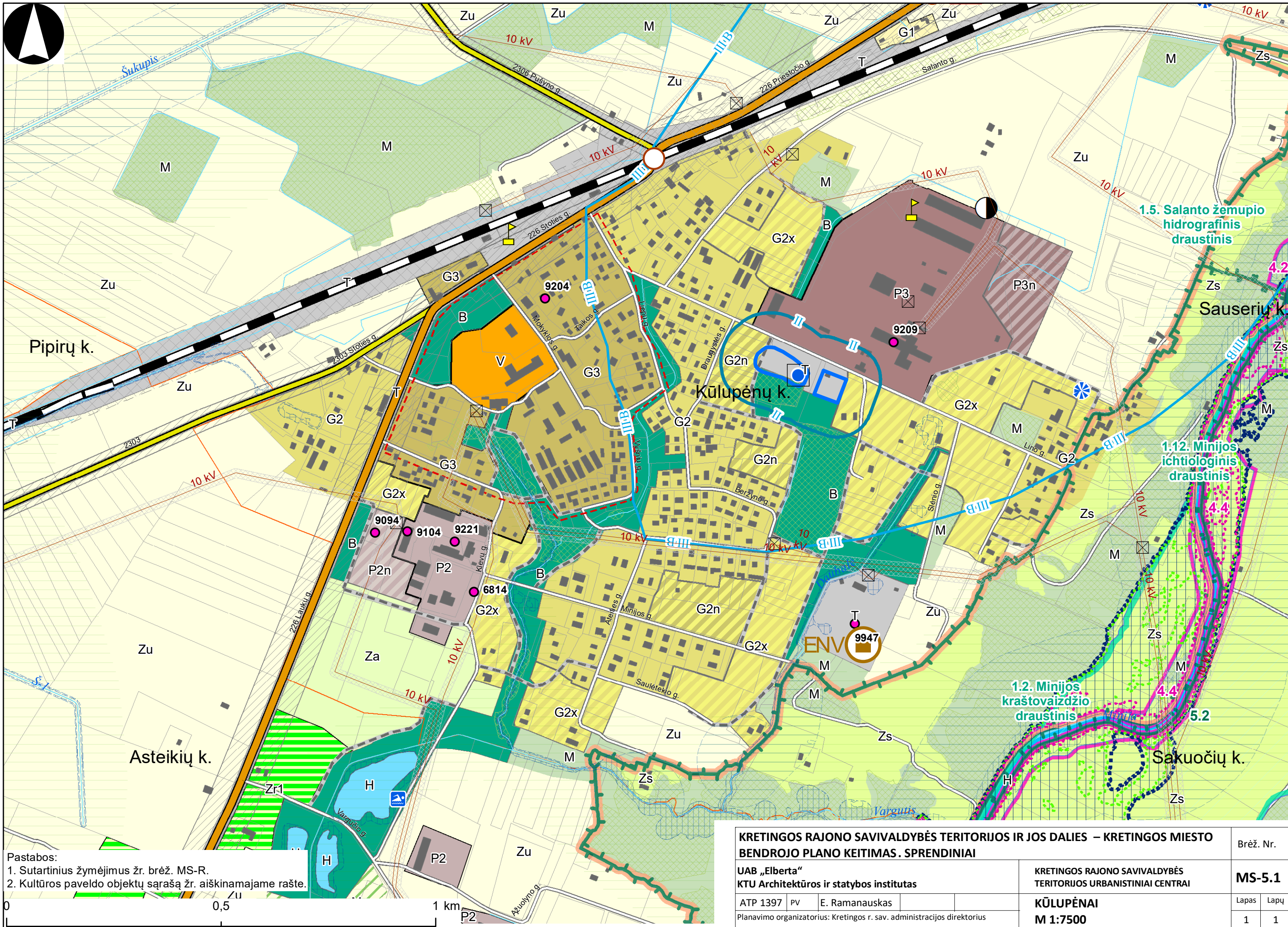
<b>KRETINGOS RAJONO SAVIVALDYBĖS TERITORIJOS IR JOS DALIES – KRETINGOS MIESTO BENDROJO PLANO KEITIMAS. SPRENDINIAI</b>			Brėž. Nr.	
UAB „Elberta“ KTU Architektūros ir statybos institutas			KRETINGOS RAJONO SAVIVALDYBĖS TERITORIJOS URBANISTINIAI CENTRAI	
ATP 1397	PV	E. Ramanauskas	<b>PADVARIAI</b>	Lapas Lapų
Planavimo organizatorius: Kretingos r. sav. administracijos direktorius			<b>M 1:7500</b>	1 1





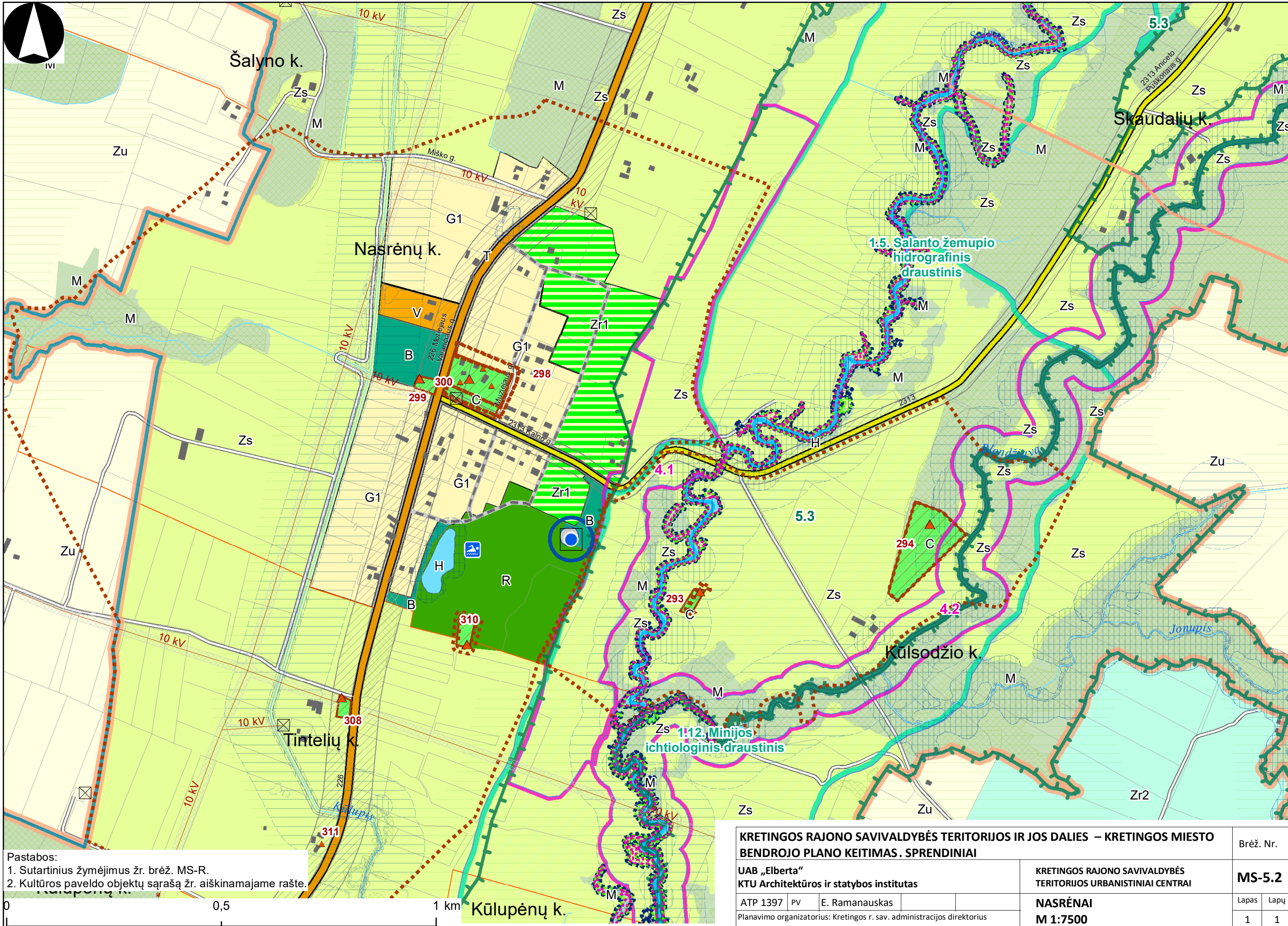
Pastabos:  
 1. Sutartinius žymėjimus žr. brėž. MS-R.  
 2. Kultūros paveldo objektų sąrašą žr. aiškinamajame rašte.

<b>KRETINGOS RAJONO SAVIVALDYBĖS TERITORIJOS IR JOS DALIES – KRETINGOS Miesto BENDROJO PLANO KEITIMAS. SPRENDINIAI</b>			Brėž. Nr.	
UAB „Elberta“ KTU Architektūros ir statybos institutas			<b>MS-4.8</b>	
ATP 1397	PV	E. Ramanauskas	KRETINGOS RAJONO SAVIVALDYBĖS TERITORIJOS URBANISTINIAI CENTRAI	
Planavimo organizatorius: Kretingos r. sav. administracijos direktorius			<b>DIMITRAVAS</b>	
			<b>M 1:7500</b>	
			Lapas	Lapų
			1	1



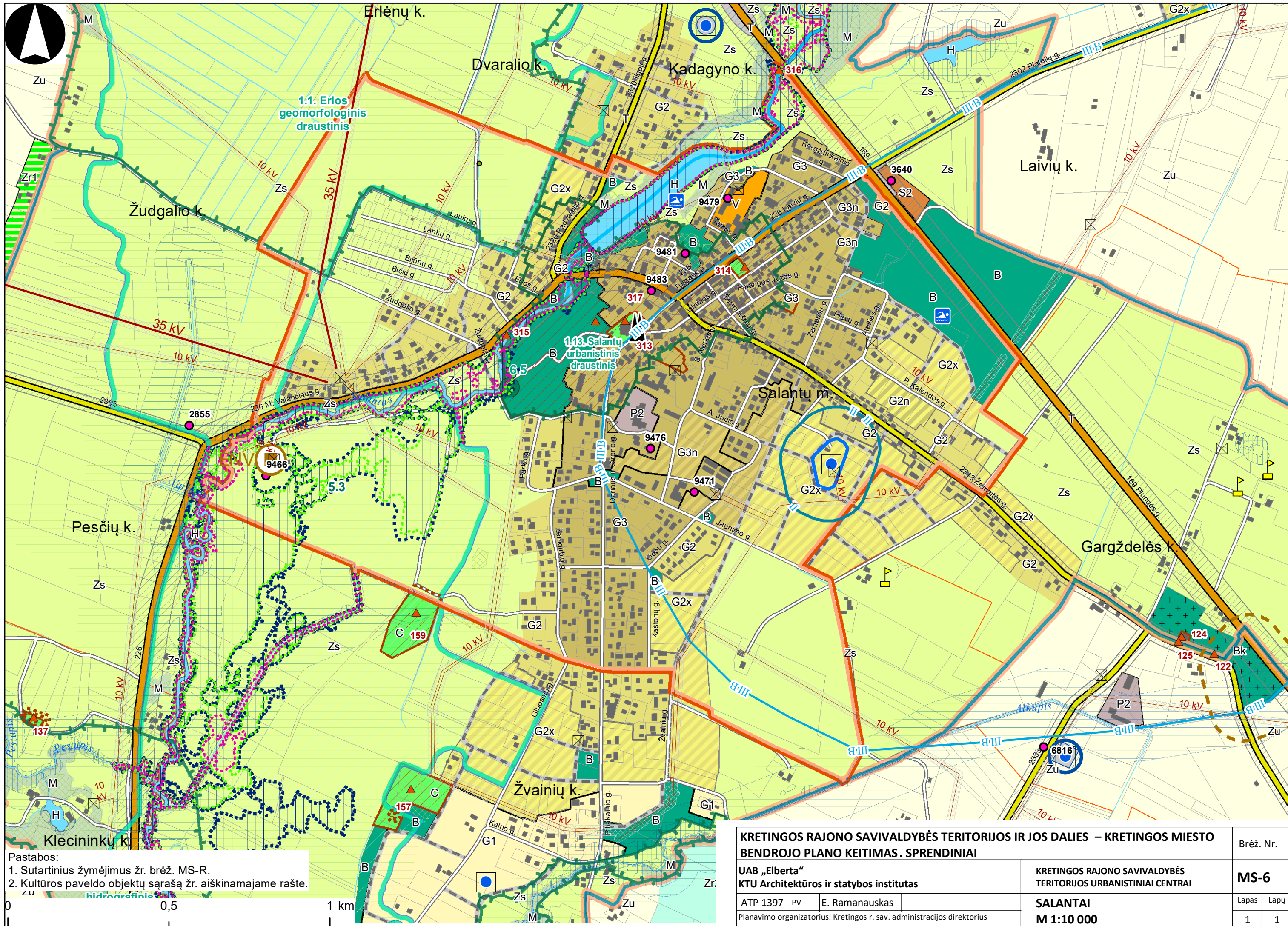
Pastabos:  
 1. Sutartinius žymėjimus žr. brėž. MS-R.  
 2. Kultūros paveldo objektų sąrašą žr. aiškinamajame rašte.

<b>KRETINGOS RAJONO SAVIVALDYBĖS TERITORIJOS IR JOS DALIES – KRETINGOS Miesto BENDROJO PLANO KEITIMAS. SPRENDINIAI</b>			Brėž. Nr. <b>MS-5.1</b>	
UAB „Elberta“ KTU Architektūros ir statybos institutas			KRETINGOS RAJONO SAVIVALDYBĖS TERITORIJOS URBANISTINIAI CENTRAI	
ATP 1397	PV	E. Ramanauskas	<b>KŪLUPĖNAI</b> <b>M 1:7500</b>	
Planavimo organizatorius: Kretingos r. sav. administracijos direktorius			Lapas	Lapų
			1	1

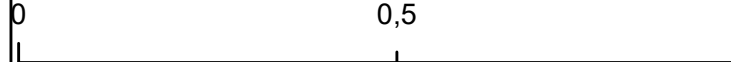


Pastabos:  
 1. Sutartinius žymėjimus žr. brėž. MS-R.  
 2. Kultūros paveldo objektų sąrašą žr. aiškinamajame rašte.

<b>KRETINGOS RAJONO SAVIVALDYBĖS TERITORIJOS IR JOS DALIES – KRETINGOS Miesto BENDROJO PLANO KEITIMAS. SPRENDINIAI</b>			Brėž. Nr.	
UAB „Elberta“ KTU Architektūros ir statybos institutas			KRETINGOS RAJONO SAVIVALDYBĖS TERITORIJOS URBANISTINIAI CENTRAI	
ATP 1397	PV	E. Ramanauskas	<b>NASRĖNAI</b>	
Planavimo organizatorius: Kretingos r. sav. administracijos direktorius			<b>M 1:7500</b>	
			Lapas	Lapų
			1	1



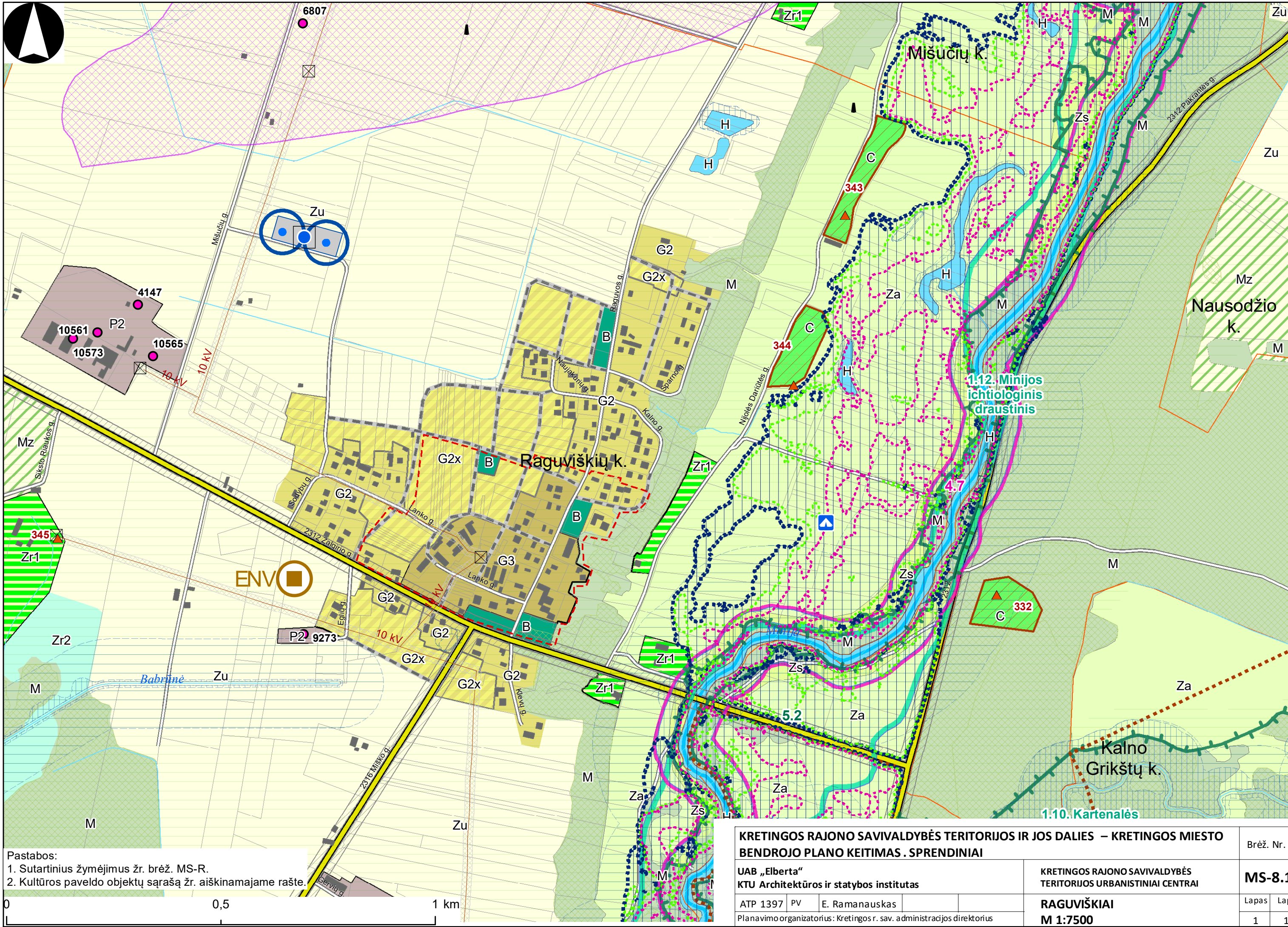

Pastabos:  
 1. Sutartinius žymėjimus žr. brėž. MS-R.  
 2. Kultūros paveldo objektų sąrašą žr. aiškinamajame rašte.



<b>KRETINGOS RAJONO SAVIVALDYBĖS TERITORIJOS IR JOS DALIES – KRETINGOS Miesto BENDROJO PLANO KEITIMAS. SPRENDINIAI</b>			Brėž. Nr.	
UAB „Elberta“ KTU Architektūros ir statybos institutas			<b>MS-6</b>	
ATP 1397	PV	E. Ramanauskas	KRETINGOS RAJONO SAVIVALDYBĖS TERITORIJOS URBANISTINIAI CENTRAI	
Planavimo organizatorius: Kretingos r. sav. administracijos direktorius			<b>SALANTAI</b>	
			<b>M 1:10 000</b>	
			Lapas	Lapų
			1	1

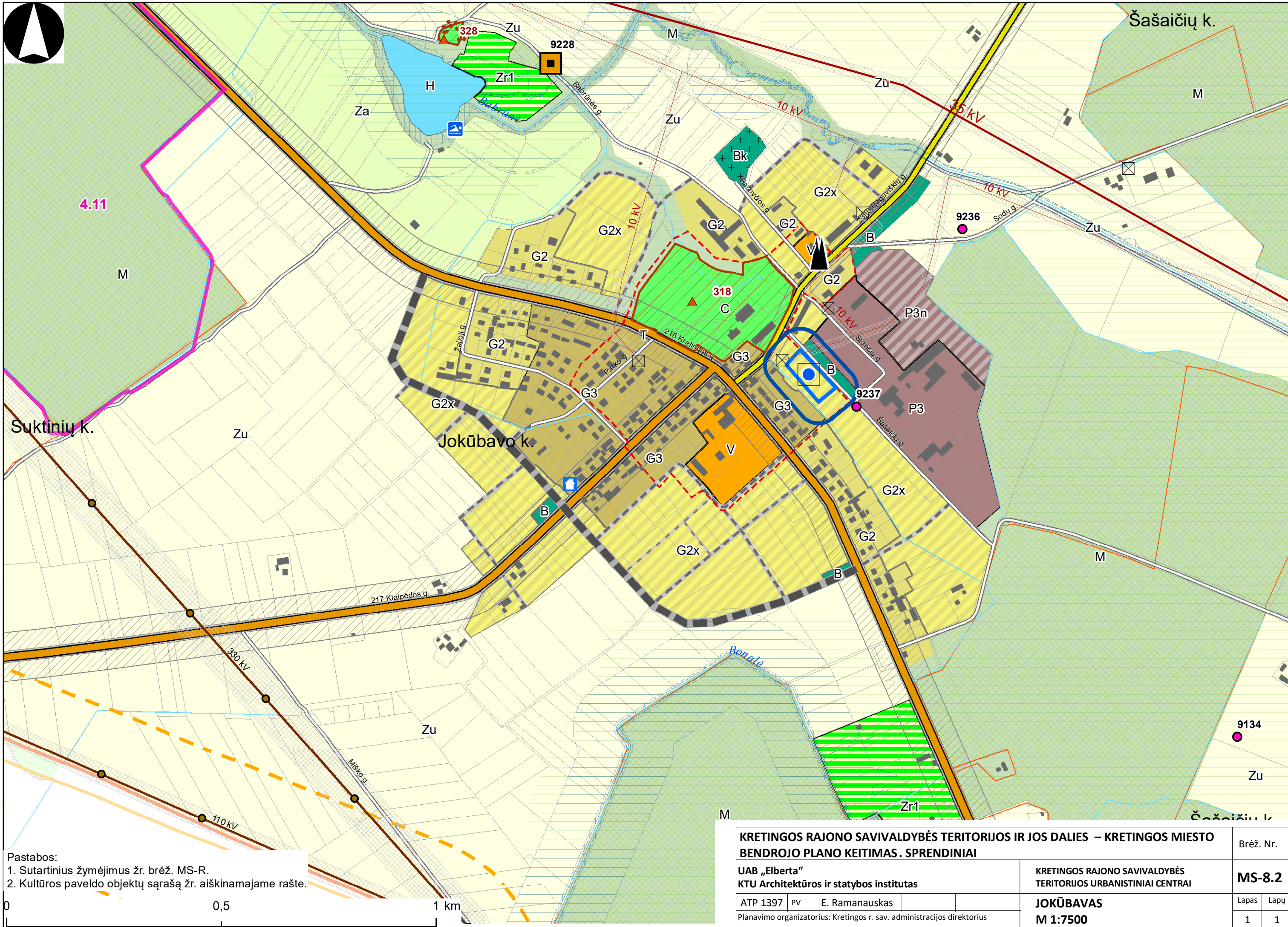







Pastabos:  
 1. Sutartinius žymėjimus žr. brėž. MS-R.  
 2. Kultūros paveldo objektų sąrašą žr. aiškinamajame rašte.

<b>KRETINGOS RAJONO SAVIVALDYBĖS TERITORIJOS IR JOS DALIES – KRETINGOS MIESTO BENDROJO PLANO KEITIMAS . SPRENDINIAI</b>			Brėž. Nr.
UAB „Elberta“ KTU Architektūros ir statybos institutas			<b>MS-8.1</b>
ATP 1397	PV	E. Ramanauskas	Lapas
Planavimo organizatorius: Kretingos r. sav. administracijos direktorius			1
KRETINGOS RAJONO SAVIVALDYBĖS TERITORIJOS URBANISTINIAI CENTRAI			Lapų
<b>RAGUVIŠKIAI</b> <b>M 1:7500</b>			1



Pastabos:  
 1. Sutartinius žymėjimus žr. brėž. MS-R.  
 2. Kultūros paveldo objektų sąrašą žr. aiškinamajame rašte.



<b>KRETINGOS RAJONO SAVIVALDYBĖS TERITORIJOS IR JOS DALIES – KRETINGOS MIESTO BENDROJO PLANO KEITIMAS. SPRENDINIAI</b>			Brėž. Nr.	
UAB „Elberta“ KTU Architektūros ir statybos institutas			KRETINGOS RAJONO SAVIVALDYBĖS TERITORIJOS URBANISTINIAI CENTRAI	
ATP 1397	PV	E. Ramanauskas	<b>JOKŪBAVAS</b>	
Planavimo organizatorius: Kretingos r. sav. administracijos direktorius			<b>M 1:7500</b>	
			Lapas	Lapų
			1	1

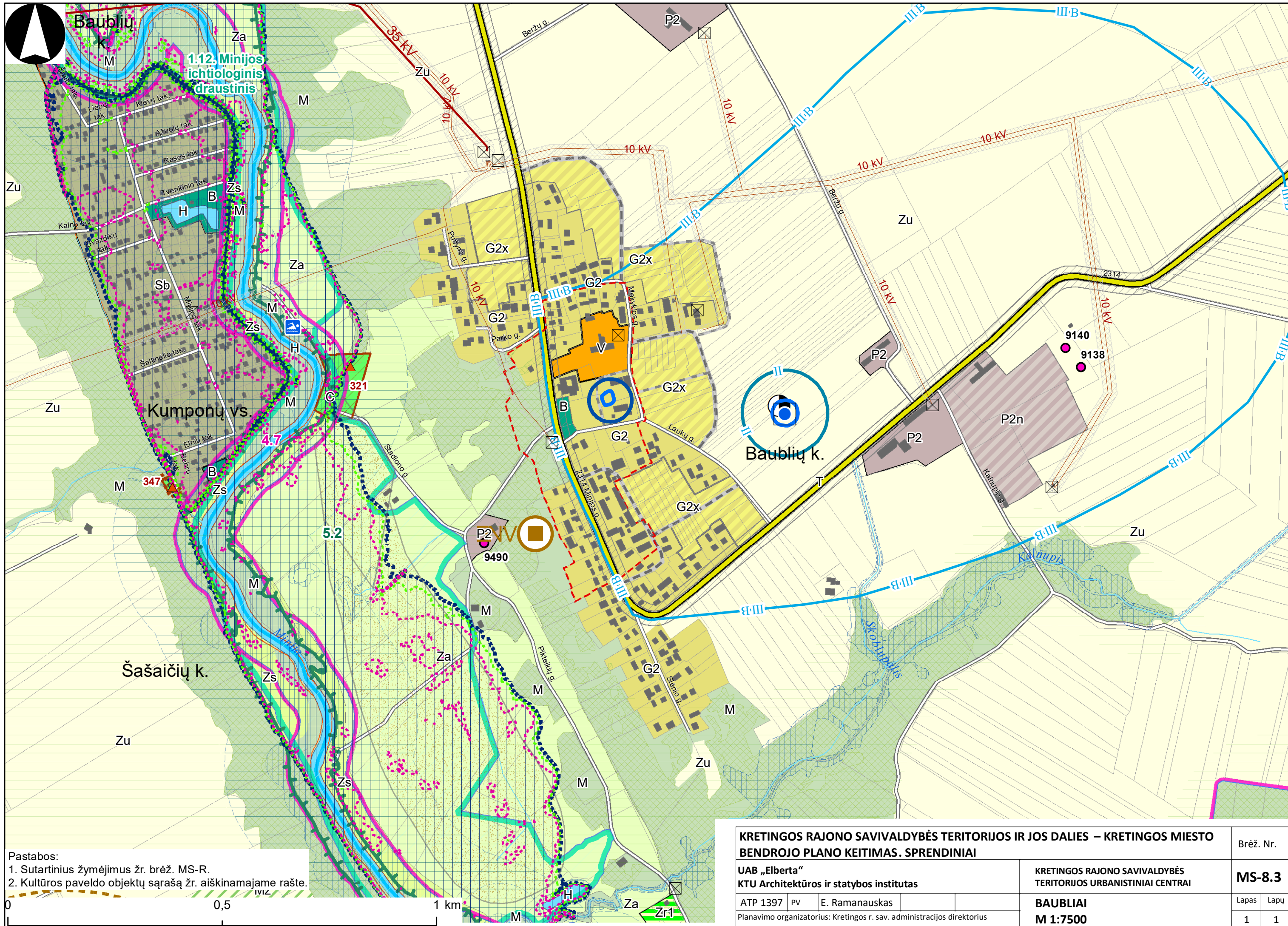
Brėž. Nr.

**MS-8.2**

Lapas

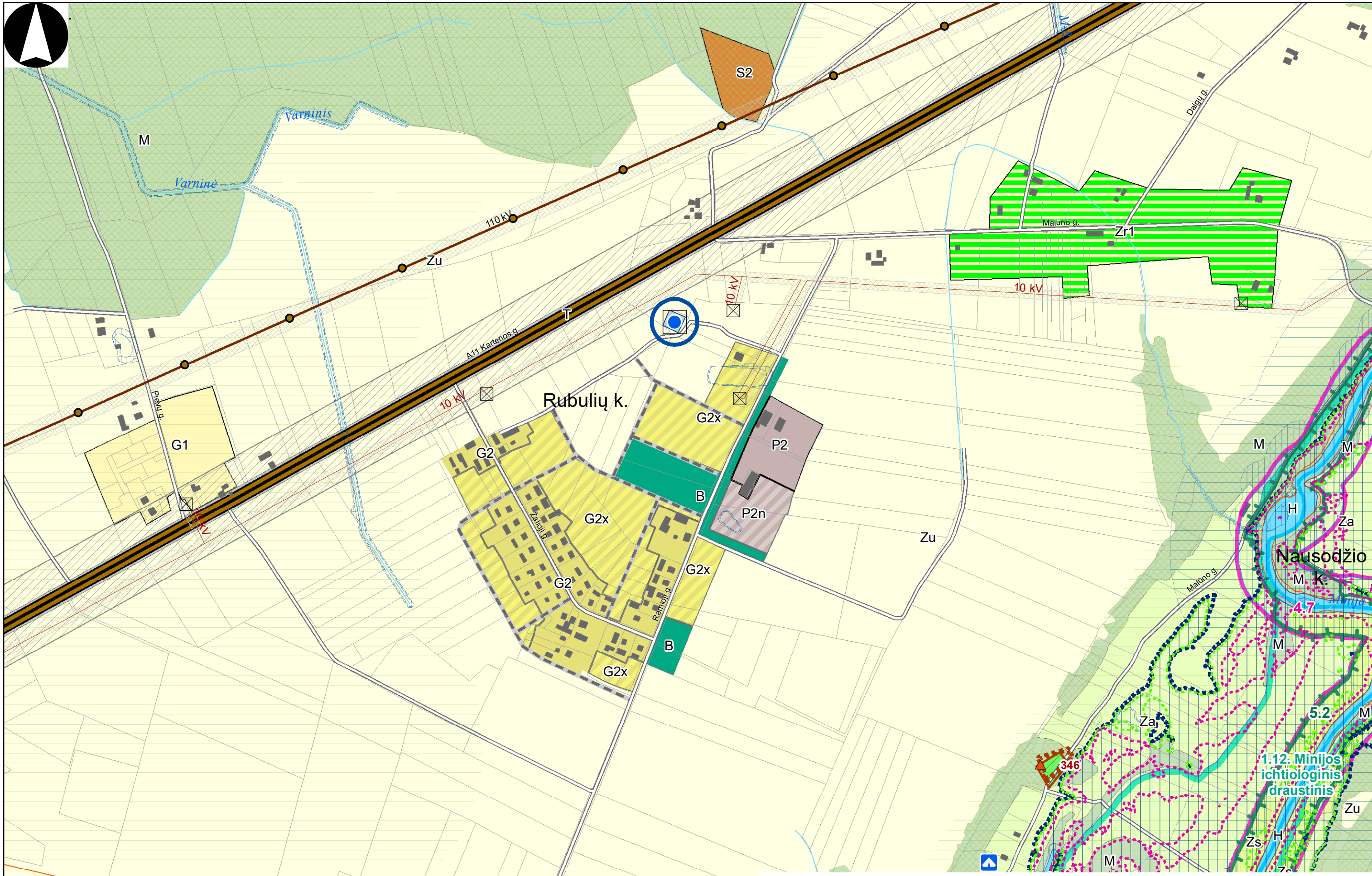

Lapų

1 1



Pastabos:  
 1. Sutartinius žymėjimus žr. brėž. MS-R.  
 2. Kultūros paveldo objektų sąrašą žr. aiškinamajame rašte.

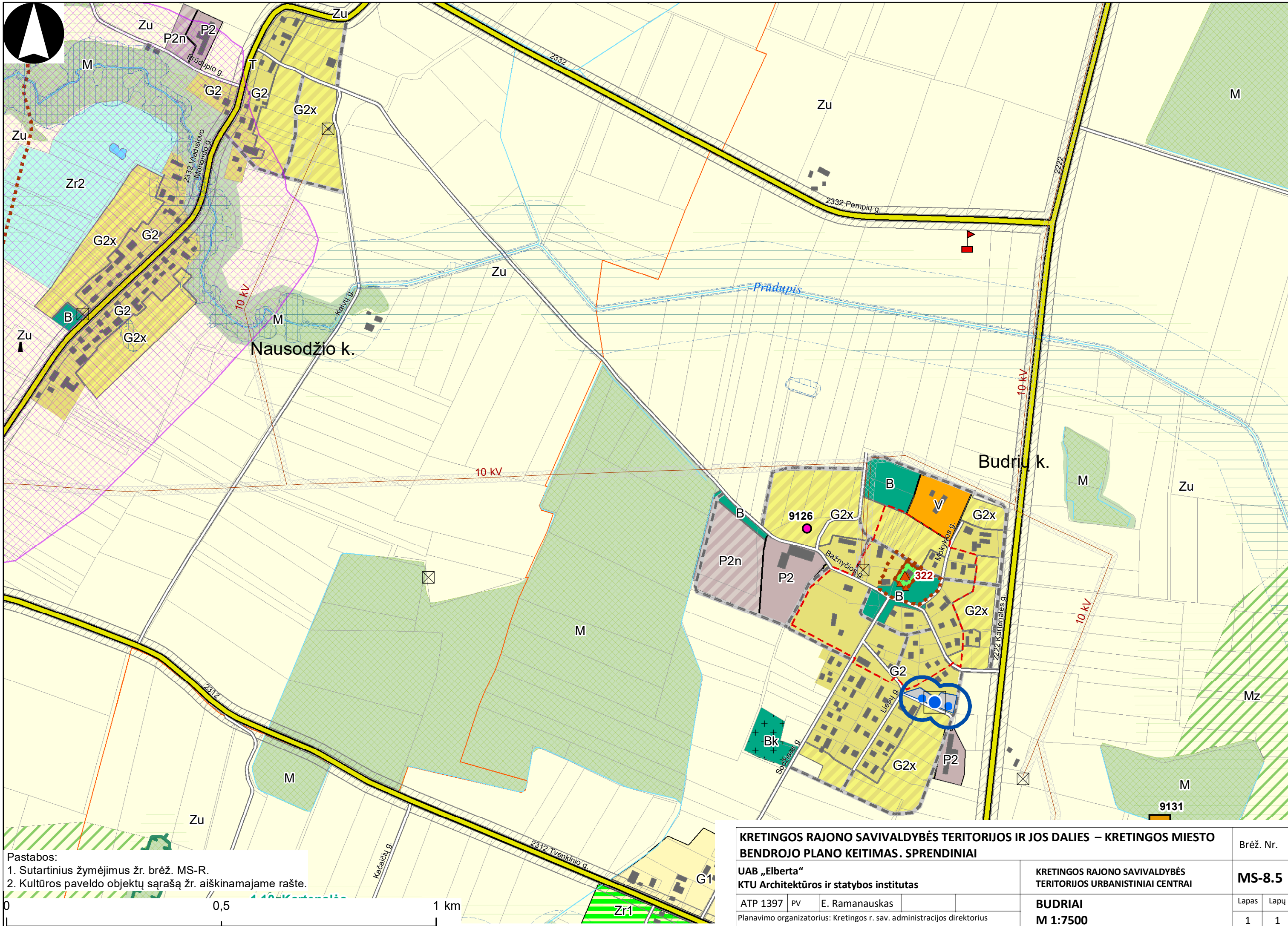
<b>KRETINGOS RAJONO SAVIVALDYBĖS TERITORIJOS IR JOS DALIES – KRETINGOS Miesto BENDROJO PLANO KEITIMAS. SPRENDINIAI</b>			Brėž. Nr.	
UAB „Elberta“ KTU Architektūros ir statybos institutas			<b>MS-8.3</b>	
ATP 1397	PV	E. Ramanauskas	KRETINGOS RAJONO SAVIVALDYBĖS TERITORIJOS URBANISTINIAI CENTRAI	
Planavimo organizatorius: Kretingos r. sav. administracijos direktorius			<b>BAUBLIAI</b>	Lapas Lapų
			<b>M 1:7500</b>	1 1



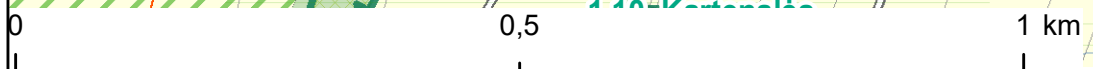
Pastabos:  
 1. Sutartinius žymėjimus žr. brėž. MS-R.  
 2. Kultūros paveldo objektų sąrašą žr. aiškinamajame rašte.



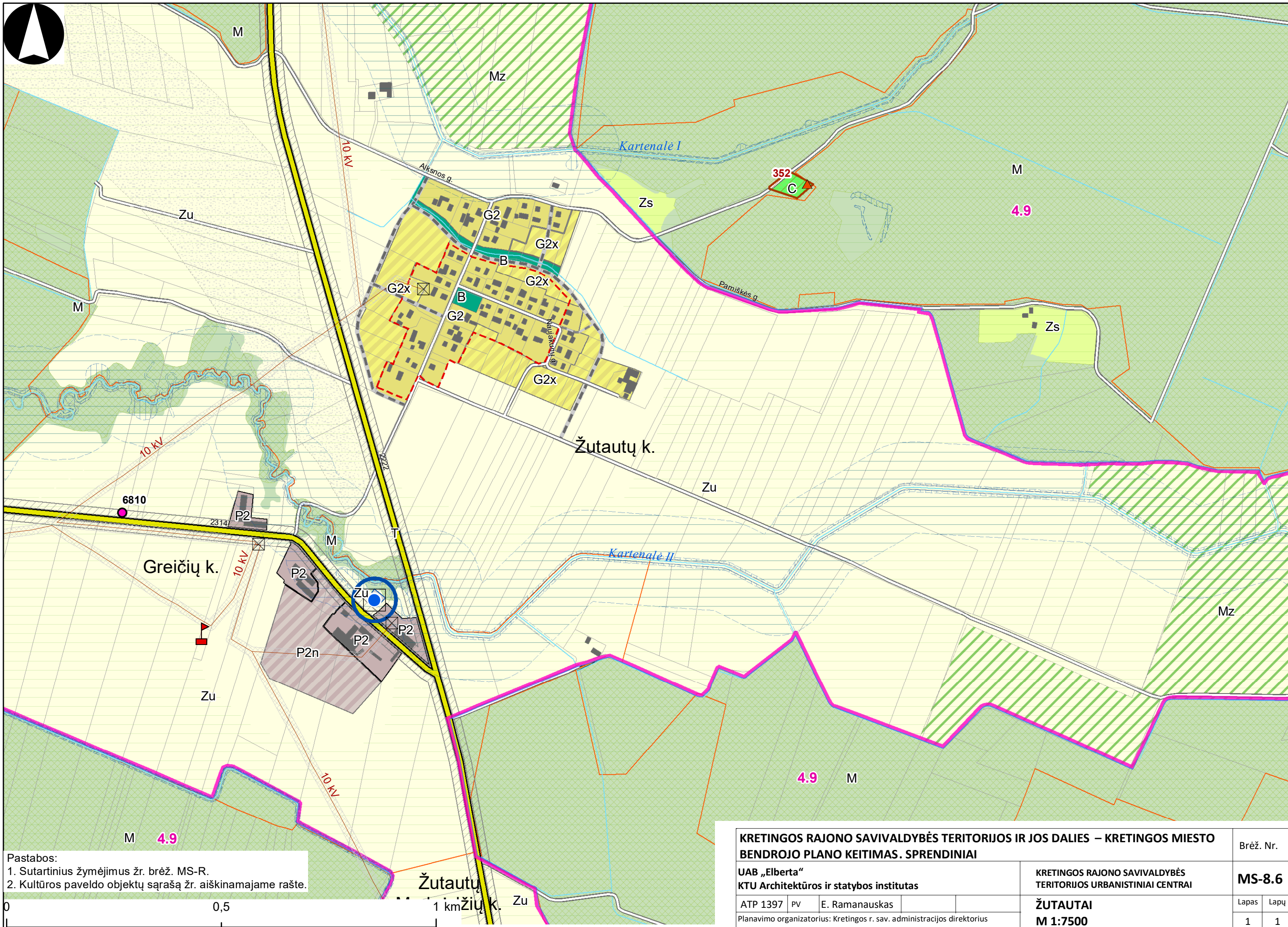

<b>KRETINGOS RAJONO SAVIVALDYBĖS TERITORIJOS IR JOS DALIES – KRETINGOS Miesto BENDROJO PLANO KEITIMAS. SPRENDINIAI</b>			Brėž. Nr.
UAB „Elberta“ KTU Architektūros ir statybos institutas			<b>MS-8.4</b>
ATP 1397	PV	E. Ramanauskas	Lapas Lapų
Planavimo organizatorius: Kretingos r. sav. administracijos direktorius			1 1
<b>RUBULIAI</b> <b>M 1:7500</b>			



Pastabos:  
 1. Sutartinius žymėjimus žr. brėž. MS-R.  
 2. Kultūros paveldo objektų sąrašą žr. aiškinamajame rašte.

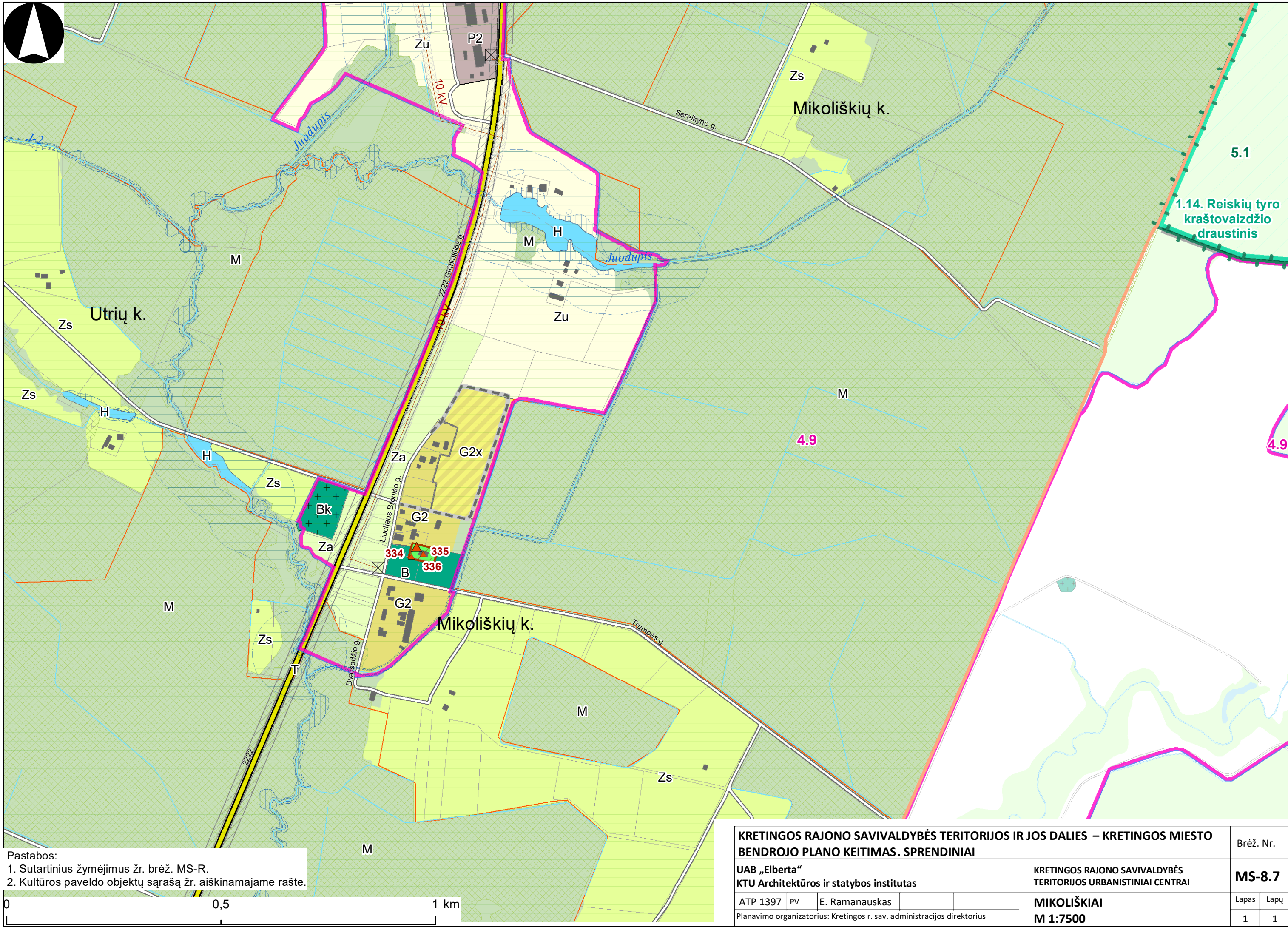


<b>KRETINGOS RAJONO SAVIVALDYBĖS TERITORIJOS IR JOS DALIES – KRETINGOS Miesto BENDROJO PLANO KEITIMAS. SPRENDINIAI</b>			Brėž. Nr.	
UAB „Elberta“ KTU Architektūros ir statybos institutas			<b>MS-8.5</b>	
ATP 1397	PV	E. Ramanauskas	<b>BUDRIAI</b>	Lapas Lapų
Planavimo organizatorius: Kretingos r. sav. administracijos direktorius			<b>M 1:7500</b>	1 1



Pastabos:  
 1. Sutartinius žymėjimus žr. brėž. MS-R.  
 2. Kultūros paveldo objektų sąrašą žr. aiškinamajame rašte.

<b>KRETINGOS RAJONO SAVIVALDYBĖS TERITORIJOS IR JOS DALIES – KRETINGOS MIESTO BENDROJO PLANO KEITIMAS. SPRENDINIAI</b>				Brėž. Nr.	
UAB „Elberta“ KTU Architektūros ir statybos institutas				KRETINGOS RAJONO SAVIVALDYBĖS TERITORIJOS URBANISTINIAI CENTRAI	
ATP 1397	PV	E. Ramanauskas		ŽUTAUTAI	Lapas
Planavimo organizatorius: Kretingos r. sav. administracijos direktorius				M 1:7500	Lapų
				1	1



Pastabos:  
 1. Sutartinius žymėjimus žr. brėž. MS-R.  
 2. Kultūros paveldo objektų sąrašą žr. aiškinamajame rašte.

<b>KRETINGOS RAJONO SAVIVALDYBĖS TERITORIJOS IR JOS DALIES – KRETINGOS Miesto BENDROJO PLANO KEITIMAS. SPRENDINIAI</b>				Brėž. Nr.	
UAB „Elberta“ KTU Architektūros ir statybos institutas				KRETINGOS RAJONO SAVIVALDYBĖS TERITORIJOS URBANISTINIAI CENTRAI	
ATP 1397	PV	E. Ramanauskas		<b>MIKOLIŠKIAI</b>	Lapas Lapų
Planavimo organizatorius: Kretingos r. sav. administracijos direktorius				<b>M 1:7500</b>	1 1

# SUTARTINIAI ŽYMĖJIMAI

## Administracinės ribos

- Valstybės riba
- Apskritis riba
- Savivaldybės riba
- Seniūnijos riba
- Miesto riba
- Valstybės sienos apsaugos objektas - pasienio juosta
- Upės
- Upeliai, kanalai
- Rezervatai
- Draustiniai
- Regioninis parkas
- Natura 2000 teritorija (BAST)
- Natura 2000 teritorijos (PAST)
- Vandens telkinių apsaugos zona
- Vandens telkinių pakrantės apsaugos juosta
- Kultūros paveldo objektų teritorijos
- Kultūros paveldo objektų apsaugos zonos
- Kultūros paveldo objektai
- Kultūros paveldo objektui taikomas rezervinis režimas
- Miško žemė
- Gamtinis karkasas
- Didelės tikimybės portvynių grėsmės teritorijos (sniego tirpsmo ir liūčių potvynių tikimybė 10 proc.)
- Vidutinės tikimybės portvynių grėsmės teritorijos (sniego tirpsmo ir liūčių potvynių tikimybė 1 proc.)
- Mažos tikimybės portvynių grėsmės teritorijos (sniego tirpsmo ir liūčių potvynių tikimybė 0,1 proc.)
- Pajūrio - pamario vizualinės apsaugos riba
- Gyvenamųjų zonų centrinės dalys
- Sanitarinės apsaugos zonos
- Keliai, geležinkeliai**
- Magistraliniai keliai
- Krašto keliai
- Rajoniniai keliai
- Kiti keliai
- Numatomi kiti keliai, apvažiavimai
- Numatomos D kategorijos gatvės
- Numatomos nekategorizuotos gatvės
- Geležinkelis
- Numatomas geležinkelis (Būtingės gliavandenio uosto statybos atveju)

- Kelių apsaugos zona
- Geležinkelio kelių ir jų įrenginių apsaugos zona
- Esamos geležinkelio ir autotransporto kelių dviejų lygių sankirtos
- Numatomos geležinkelio ir autotransporto kelių dviejų lygių sankirtos

## Aerodromai

- Kartenos aerodromas
- Lėktuvų kilimo-tupimo takai
- Aerodromo A apsaugos
- Aerodromo B apsaugos zona
- Aerodromo C apsaugos zona
- Aerodromo D apsaugos zona
- Aerodromo E apsaugos zona

## Energetikos infrastruktūra

- 330 kV elektros tiekimo orinė linija
- 110 kV elektros tiekimo orinė linija
- 35 kV elektros tiekimo orinė linija
- 10 kV elektros tiekimo orinės linijos
- Transformatorinės
- Elektros linijų apsaugos zona
- Vėjo elektrinės
- Vėjo elektrinių apsaugos zonos

## Magistraliniai dujotiekiai ir naftotiekiai

- Magistralinis dujotiekis
- Magistralinis naftotiekis
- Magistralinio dujotiekio pirmos vietovės klasės teritorija (po 200 m į abi puses nuo vamzdžio ašies)
- Magistralinio dujotiekio apsaugos zona (po 25 m į abi puses nuo vamzdžio ašies), bei žemės juosta, kurios ribos yra 25 m atstumu aplink teritoriją, kuriose yra magistralinio dujotiekio įrenginiai ar statiniai, aptvėrimą
- Magistralinio naftotiekio apsaugos zona (po 25 m į abi puses nuo vamzdžio ašies)

- DSS Dujų skirstymo stotis
- Dujotiekis

- Dujų reguliavimo punktai
- Naftos išgavimo vietos

## Vandentvarkos infrastruktūra

- Vandens gręžiniai
- Esamos nuotekų valyklos

## Požeminio vandens vandenvietės ir jų apsaugos zonos

- Vandenvietės teritorija
- 50m apsaugos juosta
- 1-oji apsaugos juosta
- 2-oji apsaugos juosta
- 3B-oji apsaugos juosta

## Ryšių infrastruktūra

- GSM stiebai iki 30 m aukščio
- GSM bokštai daugiau nei 30 m aukščio
- Numatomi GSM bokštai (statiniai aukštesni nei 30 m)

## Kiti statiniai aukštesni nei 30 m

- Kaminai
- Vandentiekio bokštai
- Bažnyčių bokštai

## Taršos objektai (nurodomas potencialaus taršos obj. Nr.)

- Žaliųjų atliekų kompostavimo aikštelė
- Neveikiantys / reiklizuoti sąvartynai
- Gyvulių laidojimo vieta
- Juodligės židiny
- Gamybos, sandėliavimo, paslaugų ir kt. objektai

## Rekreacijos objektai

- Viešbutis
- Motelis
- Kempingai
- Turizmo ir kaimo turizmo apgyvendinimo įstaigos
- Stovyklavietės
- Papilūdimiai
- Regyklos

## Naudingųjų iškasenų telkiniai

- Durpės
- Smėlis
- Smėlis ir / ar žvyras
- Angliavandeniliai (detaliai išžvalgyti, naudojami)
- Angliavandeniliai (prognoziniai išžvalgyti)

## Funkcinės zonos (zonos indeksas)

- Miškų ir miškingų teritorijų zona (M)
- Miškų ir žemės ūkio zona (teritorijose prioritetas teikiamas miškų įveisimui) (Mz)
- Vandens telkinių zona (H)
- Žemės ūkio teritorijų zona (Zu)
- Saugomo žemės ūkio kraštovaizdžio zona (Zk)
- Neužstatoma žemės ūkio zona (Za)
- Saugomų teritorijų žemės ūkio zona (Zs)
- Rekreacinio naudojimo žemės ūkio zona (Zr1)
- Žemės ūkio / rekreacinių teritorijų zona (Zr2)
- Sodininkų brndrijų zona (Sb)
- Mišri gyvenamoji zona (U - žr. II tomą "Kretingos miestas ir jo apylinkės")
- Mažo užstatymo intensyvumo gyvenamoji zona (G1)
- Vidutinio ir mažo užstatymo intensyvumo gyvenamoji zona (G2 - esama)
- Vidutinio ir mažo užstatymo intensyvumo gyvenamoji zona (G2n - neprioritetinė plėtra)
- Vidutinio ir mažo užstatymo intensyvumo gyvenamoji zona (G2x - rezervas)
- Vidutinio užstatymo intensyvumo gyvenamoji zona (G3 - esama)
- Vidutinio užstatymo intensyvumo gyvenamoji zona (G3p - prioritetinė plėtra, G3n - neprioritetinė plėtra)
- Vidutinio užstatymo intensyvumo gyvenamoji zona (G3x - rezervas)
- Socialinės infrastruktūros teritorija (V)
- Specializuotų kompleksų zona (S)
- Rekreacinės trumpalaikio poilsio teritorijų zona (R)
- Rekreacinės / gyvenamosios zonos (R1)
- Rekreacinių teritorijų zona (R2)
- Vidutinio užstatymo intensyvumo gamybinių objektų zona (P2 - esama)
- Vidutinio užstatymo intensyvumo gamybinių objektų zona (P2n - nauja plėtra neprioritetinė, P2x - rezervas)
- Intensyvaus užstatymo gamybinių objektų zona (P3 - esama)
- Intensyvaus užstatymo gamybinių objektų zona (P3n - nauja plėtra neprioritetinė, P3x - rezervas)
- Konversinė pramonės / paslaugų / gyvenamoji zona (Pr3)
- Inžinerinės infrastruktūros koridorių zona (T)
- Bendro naudojimo erdvių, atskirųjų želdynų zona (B)
- Bendro naudojimo erdvių, atskirųjų želdynų zona (Bk - kapinės)
- Naudingųjų iškasenų zona (N)
- Konservacinės teritorijos zona (C)

Pastaba: teritorijų naudojimo reikalavimus žr. aiškinamajame rašte, brėžinių pastabas - pagrindiniame brėžinyje S-1.

KRETINGOS RAJONO SAVIVALDYBĖS TERITORIJOS IR JOS DALIES – KRETINGOS MIESTO BENDROJO PLANO KEITIMAS. SPRENDINIAI					Brėž. Nr.	
UAB „Elberta“ KTU Architektūros ir statybos institutas			KRETINGOS RAJONO SAVIVALDYBĖS TERITORIJOS URBANISTINIAI CENTRAI		<b>MS-R</b>	
ATP 1397	PV	E. Ramanauskas			Lapas	Lapų
Planavimo organizatorius: Kretingos r. sav. administracijos direktorius					<b>MS BRĖŽINIŲ SUTARTINIAI ŽYMĖJIMAI</b>	
					1	1