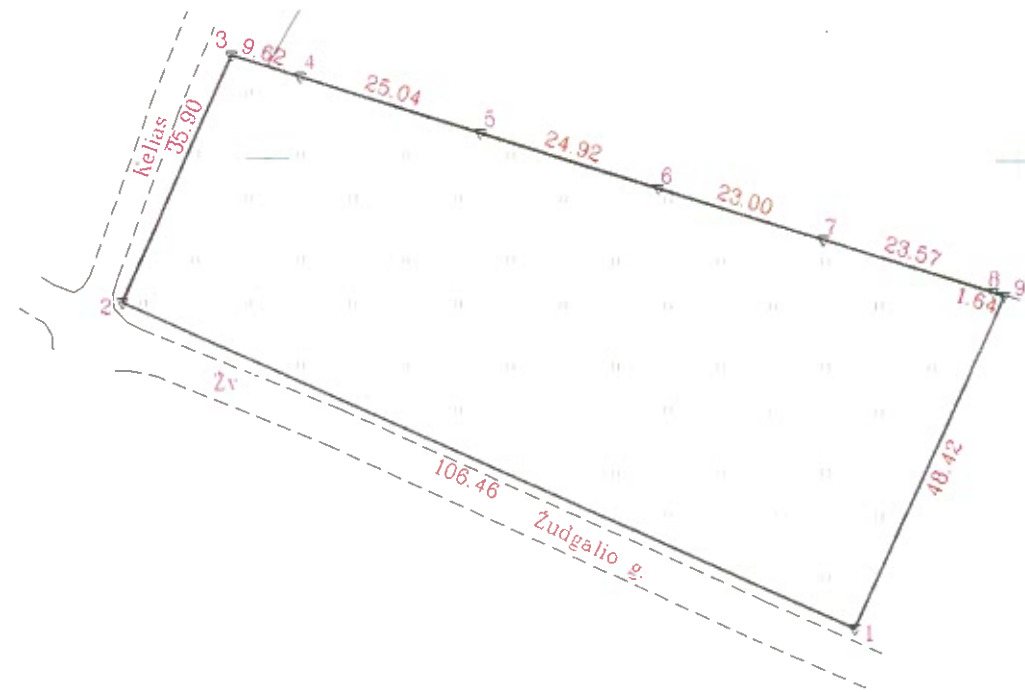


ŽEMĖS SKLYPO PLANAS M 1:1000

Žemės sklypo plotas 4500 m²



M 1:1000
1:2100000

Kadastrinė vieta	Salantai	blokas	sklypas
Žemės sklypo kadastro Nr.	5 6 6 4 0 0 0 1 0 0 0 0		


Savivaldybė	Kretingos r. sav.
Seniūnija	-
Gyvenamoji vieta	Salantai
Galvė, namo Nr.	-

Gretimybė	Gretimų žemės sklypų kadastro Nr.	Pastabos
1-2		Žudgalio g.
2-3		Kėliai
3-4		vž
4-5	5664/0002:0052	
5-6	5664/0002:0053	
6-7	5664/0002:0054	
7-8	5664/0002:0055	
8-9	5664/0002:0056	
9-1		vž

Naudojamas plotas							
Privati				Valstybinė			
atskirai		bendrai		atskirai		bendrai	
ind.	m ²	ind.	m ²	ind.	m ²	ind.	m ²
					4500		


Su pagal 2022 m. 12 mėn. 12 d. atliktą žemės sklypo ribų paženklinimą-parodymą parengtame žemės sklypo plane išbraizytais ribomis ir apskaičiuotu žemės sklypo plotu sutinku

[Redacted Signature] (Žemės sklypo savininko (esamojo arba buvusio) vardas, pavardė)

 (data)

O. Krusos įmonė

Savanorių g. 24, Kretinga

Pareigos	Parašas	Vardas, pavardė	Data
Savininkas		Osvaldas Krusa	2022-12-12

Matavimų kvalifikacijos pažymėjimo Nr. 2M-M-1516

ŽEMĖS SKLYPO PLANAS M 1:1000

Sklypo plotas 4500 m²

Žemės sklypo kadastro Nr. 5 6 6 4 0 0 0 1 0 0 0 0

KOORDINAČIŲ ŽINIARASTIS

Koordinatų sistema LKS-94							
Taško Nr.	Kodas	X	Y	Taško Nr.	Kodas	X	Y
1	R	6216638.02	347778.20				
2	R	6216680.80	347680.71				
3	R	6216713.68	347695.11				
4	R	6216710.86	347704.31				
5	R	6216703.54	347728.25				
6	R	6216696.25	347752.09				
7	R	6216689.52	347774.08				
8	R	6216682.60	347796.61				
9	R	6216682.12	347798.18				

Žemės sklypo centro koordinatės			Darbo LitPOS laikas		
Koordinatų sistema	Koordinatės X/Y	Data			
Valstybinė		Prisijungta			
LKS-1994		Atsijungta			

Žiniaraštį sudarė			
O. Krusa <small>(parašas)</small>	2M-M-1516 <small>(kvalifikacijos pažymėjimo Nr.)</small>	2022-12-12 <small>(data)</small>	

Duomenys apie žemės sklypui nustatytas specialiąsias žemės naudojimo sąlygas

Eil. Nr.	Specialiosios žemės naudojimo sąlygos kodas	Specialiosios žemės naudojimo sąlygos pavadinimas	Teritorijos, kurioje turi būti taikoma specialioji žemės naudojimo sąlyga, plotas, m ²
1	2	3	4
1	102	Kelių apsaugos zonos (III skyrius, antrasis skirsnis)	905
2	121	Melioruotos žemės ir melioracijos statinių apsaugos zonos (VI skyrius, antrasis skirsnis)	4500
3	134	Valstybiniai parkai (V skyrius, dvidešimt trečiasis skirsnis)	4500

Duomenys apie žemės sklypo servitutus

Eil. Nr.	Servituto Kodas	Nekilnojamojo turto registre įrašyto ar teritorijų planavimo dokumente nustatyto servituto pavadinimas ir rūšis	Servituto plotas m ²
-	-	-	-
-	-	-	-
-	-	-	-
-	-	-	-

Ištrauka ir Lietuvos Respublikos administracinių nusižengimų kodeksu:

112 straipsnis. Nuolatinių žemėnaudos riboženklų sunaikinimas arba sugačiniamas užtraukia baudą nuo septyniasdešimt iki vieno šimto keturiasdešimt eurų.