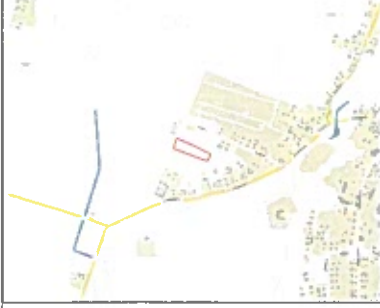
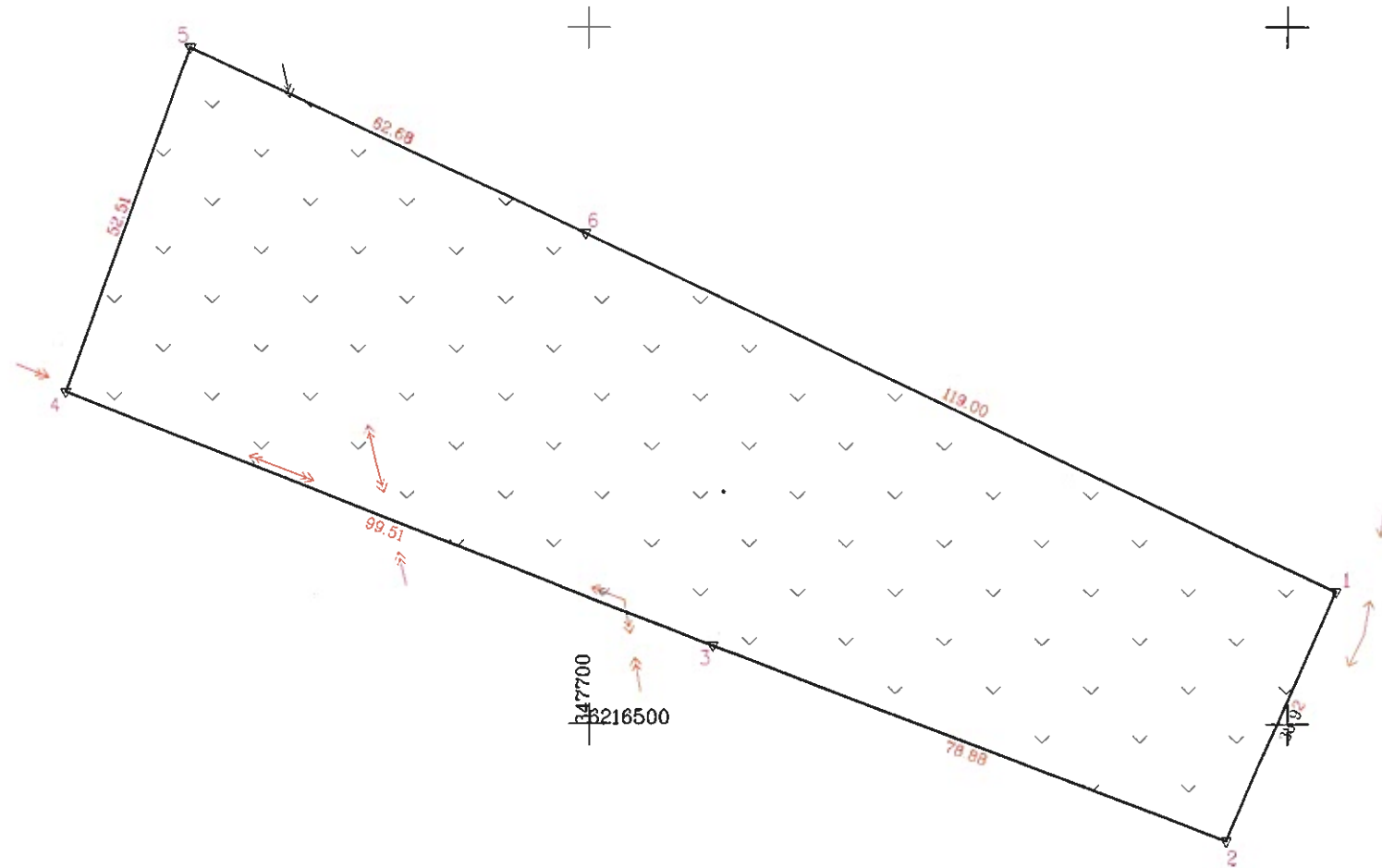


Žemės sklypo išdėstymo schema



# ŽEMĖS SKLYPO PLANAS M 1:1000

Žemės sklypo plotas 8300 m<sup>2</sup>



Kadastras:	vielovė	Salantai	blokas	sklypas
Žemės sklypo kadastro Nr.:			5 6 6 4 0 0 0 1 0 0 0 0	

Savivaldybė	Kretingos r. sav.
Seniūnija	-
Gyvenamoji vietovė	Salantai
Gatvė, namo Nr.	-

Gretimybė	Gretimo žemės sklypo kadastro Nr.	Pastabos
1-5		VZ
5-6	5664/0001:0212	
6-1		VZ

Naudojamas plotas							
Privati				Valstybinė			
atskirai		bendrai		atskirai		bendrai	
ind.	m <sup>2</sup>	ind.	m <sup>2</sup>	ind.	m <sup>2</sup>	ind.	m <sup>2</sup>
					8300		

Su pagal 2024 m. 06 mėn. 14 d. atliktą žemės sklypo ribų pažėklinimą-parodymą parengtame žemės sklypo plane išbraizytomis ribomis ir apskaičiuotu žemės sklypo plotu sutinku

\_\_\_\_\_  
(žemės sklypo savininko (esamojo ar būsimąjo) vardas, pavardė) (parašas) (data)

O. Krusos įmonė

į.k.164262735, Savanorių g. 24, Kretinga. osvald7613@yahoo.com, tel. +37060028326

Pareigos	Parašas	Vardas, pavardė	Data
Savininkas	A.V.	Osvaldas Krusa	2024-06-14

Matavinko kvalifikacijos pažymėjimo Nr.: 2M-M-1516

# ŽEMĖS SKLYPO PLANAS M 1:1000

Sklypo plotas 8300 m<sup>2</sup>


Žemės sklypo kadastro Nr. 566400010000

## KOORDINACIJŲ ŽINIARAŠTIS

Koordinacijų sistema LKS-94							
Taško Nr.	Kodas	X	Y	Taško Nr.	Kodas	X	Y
1	R	6216518.98	347806.79				
2	R	6216483.29	347791.26				
3	R	6216511.18	347717.47				
4	R	6216547.46	347624.81				
5	R	6216596.84	347642.64				
6	R	6216570.36	347699.45				

Žemės sklypo centro koordinatės		Darbo litPOS laikas	
Koordinacijų sistema	Koordinatės X/Y	Data	
Valstybinė		Prisijungta	
LKS-1994		Atsijungta	

Žiniaraštį sudarė		O. Kruse	2M-M-1516	2024-06-14
(parašas)	(vardas ir pavardė)	(kvalifikacijos pažymėjimo Nr.)	(data)	

### Duomenys apie žemės sklypo servitutus

Eil. Nr.	Servituto Kodas	Nekilnojamojo turto registre įrašyto ar teritorijų planavimo dokumente nustatyto servituto pavadinimas ir rūšis	Servituto plotas m <sup>2</sup>
-	-	-	-
-	-	-	-
-	-	-	-
-	-	-	-

Ištrauka iš Lietuvos Respublikos administracinių nusižengimų kodekso:

112 straipsnis. Nuolatinių žemėnaudos riboženklų sunaikinimas arba sugadinimas užtraukia baudą nuo septyniasdešimt iki vieno šimto keturiasdešimt eurų.