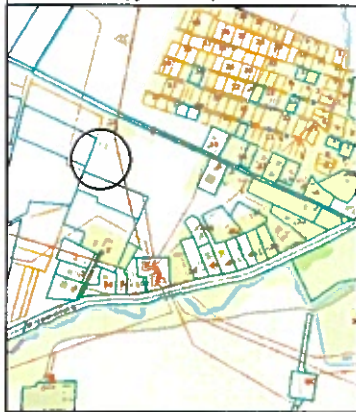
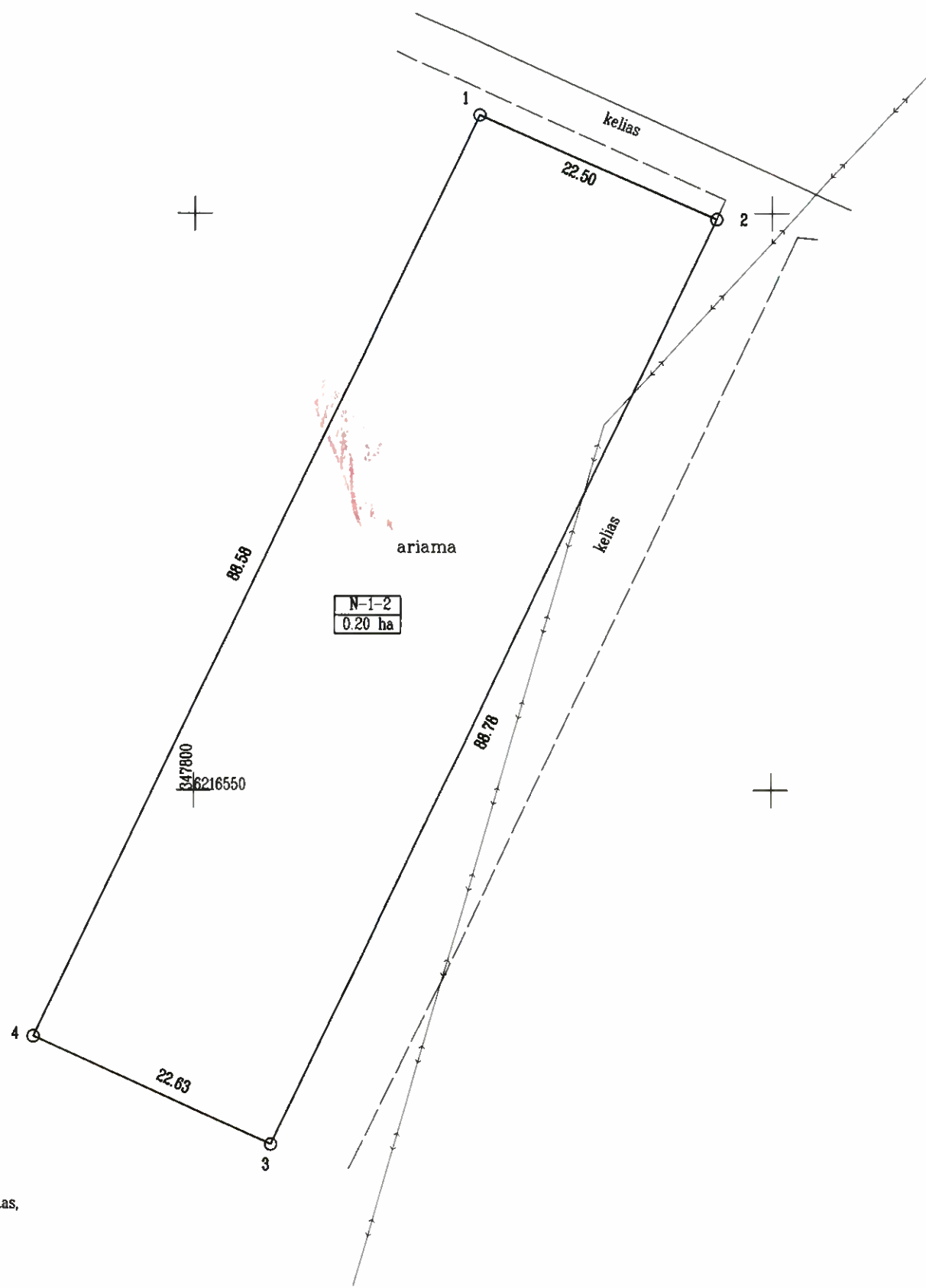


Žemės sklypo išdėstymo schema



LEIDŽIAMO LAIKINAI NAUDOTI ŽEMĖS ŪKIO PASKIRTIES ŽEMĖS PLANAS M1: 500

Žemės sklypo plotas 2000 m²



Pastaba:

- 1) Žemės sklypas natūroje nematuotas ir neženklintas,
- 2) Žemės sklypo ribos preliminarios.

Kadastras:	vielovė	Salantų m.	blokas		sklypas					
Žemės sklypo kadastro Nr.:			5	6	6	4	0	0	0	1

Savivaldybė	Kretingos
Seniūnija	Salantų
Gyvenamoji vietovė	Salantų m.
Gate, namo Nr.	

Gretimybė	Gretimimo žemės sklypo kadastro Nr.	Pastabos
1-2	5664/7001:42	kadastriniai matavimai
2-3		kelias
3-1		vž

Naudojamas plotas							
Privati				Valstybinė			
atskirai		bendrai		atskirai		bendrai	
ind.	m ²	ind.	m ²	ind.	m ²	ind.	m ²
					2000		

Su nustatytais ribomis ir sąlygomis sutinku

.....
 (Žemės sklypo savininko (esamojo arba būsimąjo) vardas, pavardė) (parašas) (data)

.....
 (Žemės sklypo savininko (esamojo arba būsimąjo) vardas, pavardė) (parašas) (data)



Zigmo Žasyčio individuali veikla
 Tel.: +370 600 05052, geonamai@gmail.com

Ind. veiklos pažymos Nr. 2013m. kovo 27 d.		
Pareigos	Parasas	Vardas, pavardė
	Zigmas Žasytis	
Matininkas	* individuali veikla *	Zigmas Žasytis
		2024-05-27
Matininko kvalifikacijos pažymėjimo Nr.: 2M-M-1872		


ŽEMĖS SKLYPO PLANAS M 1:500

Žemės sklypo plotas 2000 m²

Žemės sklypo kadastro Nr.

5	6	6	4	0	0	0	1				
---	---	---	---	---	---	---	---	--	--	--	--

KOORDINACIJŲ ŽINIARAŠTIS

Koordinacijų sistema LKS-94							
Taško Nr.	Kodas	X	Y	Taško Nr.	Kodas	X	Y
1	R	6216608.52	347824.60				
2	R	6216599.49	347845.21				
3	R	6216519.46	347806.77				
4	R	6216528.73	347786.13				
Žemės sklypo centro koordinatės				Darbo LitPOS laikas			
Koordinacijų sistema		Koordinatės X/Y		Data			
Valstybinė		X=6216555		Prisijungta			
LKS-1994		Y=347813		Atsijungta			
Žiniaraštį sudarė							
 (parašas)		Zigmas Žasytis (vardas ir pavardė)		2M-M-1872 (kvalifikacijos pažymėjimo Nr.)		2024-05-27 (data)	

Duomenys apie žemės sklypo servitutus

Eil. Nr.	Servituto Kodas	Nekilnojamojo turto registre įrašyto ar teritorijų planavimo dokumente nustatyto servituto pavadinimas ir rūšis	Servituto plotas m ²
-	-	-	-
-	-	-	-
-	-	-	-
-	-	-	-

Ištrauka ir Lietuvos Respublikos administracinių nusižengimų kodekso:

112 straipsnis. Nuolatinių žemėnaudos riboženklų sunaikinimas arba sugadinimas užtraukia baudą nuo septyniasdešimt iki vieno šimto keturiasdešimt eurų.