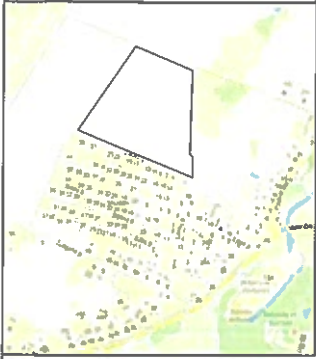
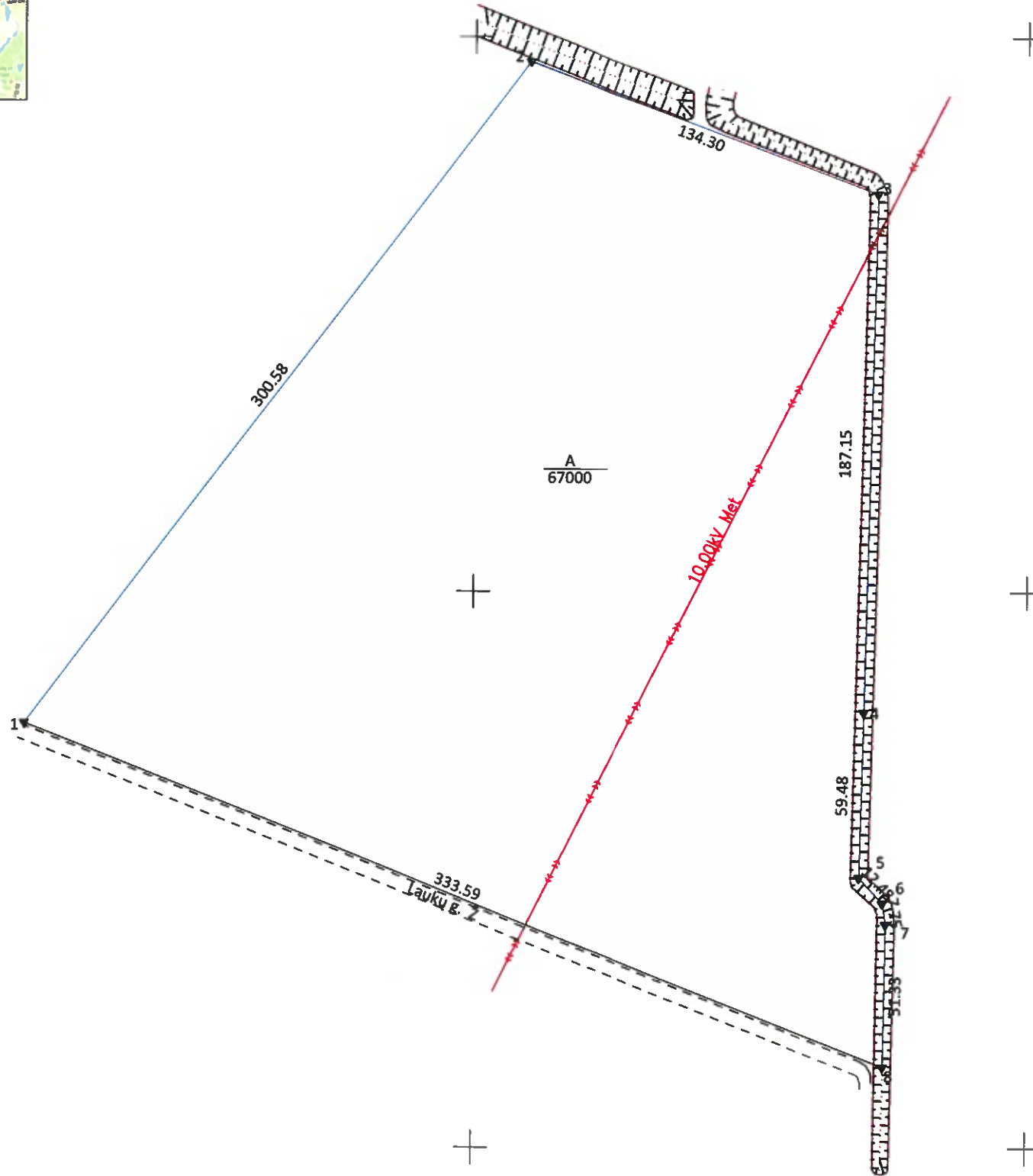


Žemės sklypo išdėstymo schema



LEIDŽIAMO NAUDOTI ŽEMĖS ŪKIO PASKIRTIES ŽEMĖS SCHEMA M 1:2000

Sklypo plotas 67000m²



147800
5216800

Kadastro:	vietovė	Salantų m. k.v.	blokas	sklypas
Žemės sklypo kadastro Nr.		5 6 6 4	0 0 0 1	

Gatvė, namo Nr.	Sklypo numeris (LŽF plane) N-6-1
Kaimas (miestelis)	Salantai
Seniūnija	Salantų
Miestas (rajonas)	Kretingos
Apskritis	Klaipėdos

Gretimybė	Gretimo žemės sklypo kadastro Nr.	Pastabos
1-2-3	-	Valstybinė žemė
3-8	-	Sklypo Nr. (LŽF plane) N-7
8-1	-	Laukų g.

Naudojamas plotas							
Privati				Valstybinė			
atskirai		bendrai		atskirai		bendrai	
ind.	m ²	ind.	m ²	ind.	m ²	ind.	m ²
				A	67000		

Leidžiama naudoti žemės ūkio paskirties žemės schema suformuota Nacionalinės žemės tarnybos prie Žemės ūkio ministerijos Kretingos skyriaus, 2013m. birželio 12d. Nr. 14V-(14.14.2.)-459 įsakumu. Su nustatytu plotu sutinku žemės savininkai (naudotojai):

(vardas, pavardė) (parašas) (data)

UAB "INŽINERIJA LT"

Kvalifikacijos pažymėjimo Nr. ŽM-M-1182, išdavimo data: 2010-06-30
el.p. voldemaras@inzerija.lt, Tel. Nr. 867020356

Pareigos	Parašas	Vardas, pavardė	Data
Matininkas		Voldemaras Čiunka	2024-05-07

LEIDŽIAMO NAUDOTI ŽEMĖS ŪKIO PASKIRTIES ŽEMĖS SCHEMA M 1:2000


Sklypo plotas 67000 m²

Žemės sklypo kadastro Nr. 5 6 6 4 0 0 0 1

KOORDINAČIŲ ŽINIARAŠTIS

Koordinacijų sistema							
Taško Nr.	Kodas	X	Y	Taško Nr.	Kodas	X	Y
1	R	6216951.62	347838.37				
2	R	6217191.07	348020.06				
3	R	6217143.62	348145.70				
4	R	6216956.52	348141.30				
5	R	6216897.06	348139.80				
6	R	6216887.87	348148.25				
7	R	6216880.22	348149.46				
8	R	6216828.90	348148.56				

SKLYPO CENTRO KOORDINATĖS	
Koordinacijų sistema	Koordinatės X/Y
Valstybinė LKS-1994	X=6217020.88 Y=348046.80

Žiniaraštį sudarė		Voldemaras Čiunka	2M-M-1182	2024-05-07
	(parašas)	(vardas ir pavardė)	(kvalifikacijos pažymėjimo Nr.)	(data)

Duomenys apie žemės naudojimo apribojimus			
Eil. Nr	Kodas	Apribojimai	Žemės plotas, m ²
1	2	3	4
-	-	-	-

SERVITUTAS			
Eil. Nr	Kodas	Servituto rūšis	Plotas, m ²
-	-	-	-

Įtrauka iš Lietuvos Administracinių nusizengimų kodekso:
112 straipsnis. Pastovių žemėnaudos riboženklų sunaikinimas arba sugadinimas - užtraukia baudą nuo septyniadešimt iki vieno šimto keturiasdešimt eurų.