

Žemės sklypo išdėstymo schema

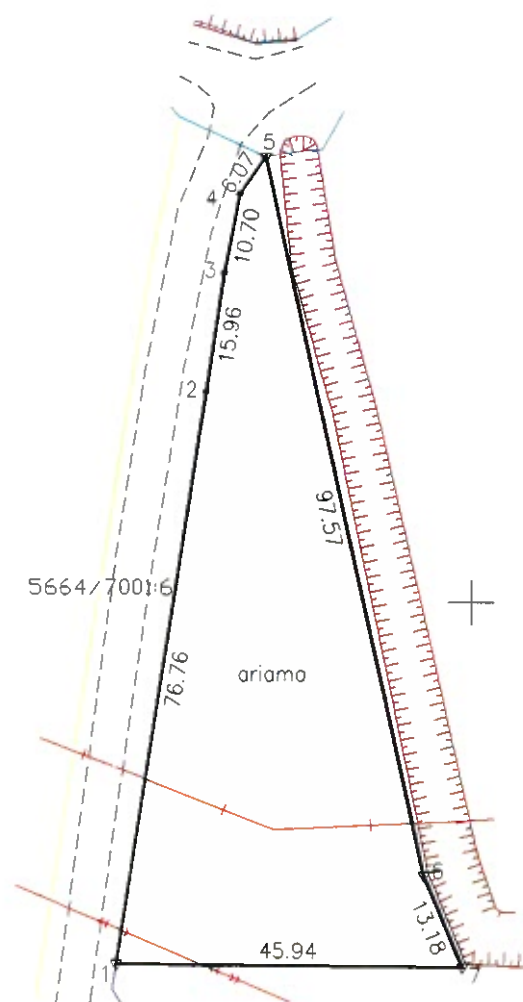


# ŽEMĖS SKLYPO PLANAS M 1:1000

Žemės sklypo plotas 2500m<sup>2</sup>



K18000  
5216200





Kadastras:	vietovė	Salantai	blokas				sklypas							
Žemės sklypo kadastro Nr.			5	6	6	4	0	0	0	1	0	0	0	0

Savivaldybė	Kretingos
Seniūnija	Salantų
Gyvenamoji vietovė	Salantų
Gatvė, namo Nr.	-

Gretimybė	Gretimo žemės sklypo kadastro Nr.	Pastabos
1-5	5664/7001:6	
5-1		VZ

Naudojamas plotas							
Privati				Valstybinė			
atskirai		bendrai		atskirai		bendrai	
ind.	m <sup>2</sup>	ind.	m <sup>2</sup>	ind.	m <sup>2</sup>	ind.	m <sup>2</sup>
					2500		

Su pagal 2022 m. 12 mėn. 20 d. atliktą žemės sklypo ribų paženklinimą-parodymą parengtame žemės sklypo plane išbraižytomis ribomis ir apskaičiuotu žemės sklypo plotu sutinku:

 (žemės sklypo savininko (esamo arba būsimojo) vardas, pavardė)  (parašas) 2022-12-20 (data)

**O. Krusos įmonė**

į.k.164262735, Savanorių g. 24, Kretinga, tel. 860028326, osvald7613@yahoo.com

Pareigos	Parašas	Vardas, pavardė	Data
Savintinkas A.V.		Osvaldas Krusa	2022-12-20

Matavinko kvalifikacijos pažymėjimo Nr.: 2M-M-1516

# ŽEMĖS SKLYPO PLANAS M 1:1000

Žemės sklypo plotas 2500m<sup>2</sup>

Žemės sklypo kadastro Nr. 5 6 6 4 0 0 0 1 0 0 0 0

## KOORDINAČIŲ ŽINIARAŠTIS

Koordinacijų sistema valstybinė LKS-94							
Taško Nr.	Kodas	X	Y	Taško Nr.	Kodas	X	Y
1	R	6216152.02	348052.88				
2	R	6216227.87	348064.65				
3	R	6216243.64	348067.09				
4	R	6216254.13	348069.20				
5	R	6216259.12	348072.66				
6	R	6216163.83	348093.62				
7	R	6216151.72	348098.82				

Žemės sklypo centro koordinatės				Darbo LitPOS laikas			
Koordinacijų sistema	Koordinatės X/Y	Data					
Valstybinė		Prisijungta					
LKS-1994		Atsijungta					

Žiniarastį sudarė			
(parašas)	V. Pavardenis (vardas ir pavardė)	2M-M-..... (kvalifikacijos pažymėjimo Nr.)	..... (data)

### Duomenys apie teritorijas, kuriose taikomos specialiosios žemės naudojimo sąlygos

Eil. Nr.	Teritorijos, kurioje taikomos specialiosios žemės naudojimo sąlygos, kodas	Teritorijos, kurioje taikomos specialiosios žemės naudojimo sąlygos, pavadinimas	Teritorijos, kurioje taikomos specialiosios žemės naudojimo sąlygos, plotas, m <sup>2</sup>
1	2	3	4
1	106	Elektros tinklų apsaugos zonos (III skyrius, ketvirtasis skirsnis)	341
2	121	Melioruotos žemės ir melioracijos statinių apsaugos zonos (VI skyrius, antrasis skirsnis)	2500
3	134	Valstybiniai parkai (V skyrius, dvidešimt trečiasis skirsnis)	2500

### Duomenys apie žemės sklypo servitutus

Eil. Nr.	Servituto Kodas	Nekilnojamojo turto registre įrašyto ar teritorijų planavimo dokumente nustatyto servituto pavadinimas ir rūšis	Servituto plotas m <sup>2</sup>
-	-	-	-
-	-	-	-
-	-	-	-

Ištrauka ir Lietuvos Respublikos administracinių nusizengimų kodekso:

112 straipsnis. Nuolatinių žemėnaudos riboženklų sunaikinimas arba sugadinimas užtraukia baudą nuo septyniasdešimt iki vieno simto keturiasdešimt eurų.