

ŽEMĖS SKLYPO FORMAVIMO PERTVARKYMO PROJEKTAS

M 1: 1000, pertvarkomos teritorijos bendras plotas 3,7640 ha



Kadastro vietovė	Kretingos m. k.v.
Žemės sklypų kadastro Nr.	Kadastro numeris
5634	bloko Nr. žemės sklypo Nr
	7 0 0 1 0 0 0 4
Gatvė, namo Nr.	
Kaimas (miestelis)	Kretinga
Seniūnija	Kretingos miesto sen.
Miestas (rajonas)	Kretingos r. sav.
Apskritis	Klaipėdos

Žemės sklypo (sklypų) pagrindinė žemės naudojimo paskirtis, būdas ir pobūdis iki pertvarkymo	
Žemės sklypo Nr.	Plotas
5634/7001:4	2,0888
	Būdas
	Susistiekimo ir inžinerinių tinklų koridorių teritorijos
Žemės sklypo (sklypų) pagrindinė žemės naudojimo paskirtis, būdas ir pobūdis po pertvarkymo	
Žemės sklypo Nr.	Plotas
5634/7001:4	3,7640
	Būdas
	Susistiekimo ir inžinerinių tinklų koridorių teritorijos

Iki žemės sklypo (sklypų) pertvarkymo jam (jiems) taikytos specialiosios žemės ir miško naudojimo sąlygos, nustatytos Lietuvos Respublikos Vyriausybės 1992m. gegužės 12d. nutarimu Nr. 343 (Žin., 1992, Nr. 22-652)

Žemės sklypo Nr.	Kodas	Aprašymas	Plotas, ha
5634/7001:4	I	Ryšių linijų apsaugos zonos	0,1624
	II	Kelių apsaugos zonos	0,3000
	V	Aerodromo apsaugos zonos ir aerodromo sanitarinės apsaugos zonos	2,0888
	VI	Elektrės linijų apsaugos zonos	0,1750
	IX	Dujotiekių apsaugos zonos	0,0560
	XXI	Žemės sklypai, kuriuose įrengtos valstybei priklausančios melioracijos sistemos bei įrenginiai	2,0888
	XLVIII	Šilumos ir karšto vandens tiekimo tinklų apsaugos zonos	0,0600
	XLIX	Vandentiekio, lietaus ir fekalinės kanalizacijos tinklų ir įrenginių apsaugos zonos	1,2600
	XXIX	Paviršinio vandens telkinių apsaugos zonos	0,0400
	XXIX	Paviršinio vandens telkinių pakrantės apsaugos juostos	0,0150

Žemės sklypo (sklypų) savininkai ar valstybinės žemės patikėtiniai:

Lietuvos automobilių kelių direkcija prie Susistiekimo ministerijos AB „Kelių priežiūra“ Techninių projektų inžinierius Karolis Jokšas pagal LAKD prie Susistiekimo ministerijos 2018-12-27 įgaliojimą Nr. 3-231. pergaliotas AB „Kelių priežiūra“ 2019-01-24 pergaliojimu Nr. GG-107.

5634/7001:0004

(vardas ir pavardė ar pavadinimas, pareigos)

(žemės sklypo Nr. kadastro žemėlapyje)

(parašas)

SUDERHINTA

MELIORACIJOS STATINIAI

Kretingos rajono savivaldybės administracijos

Žemės ūkio skyriaus

Vyresnioji specialistė

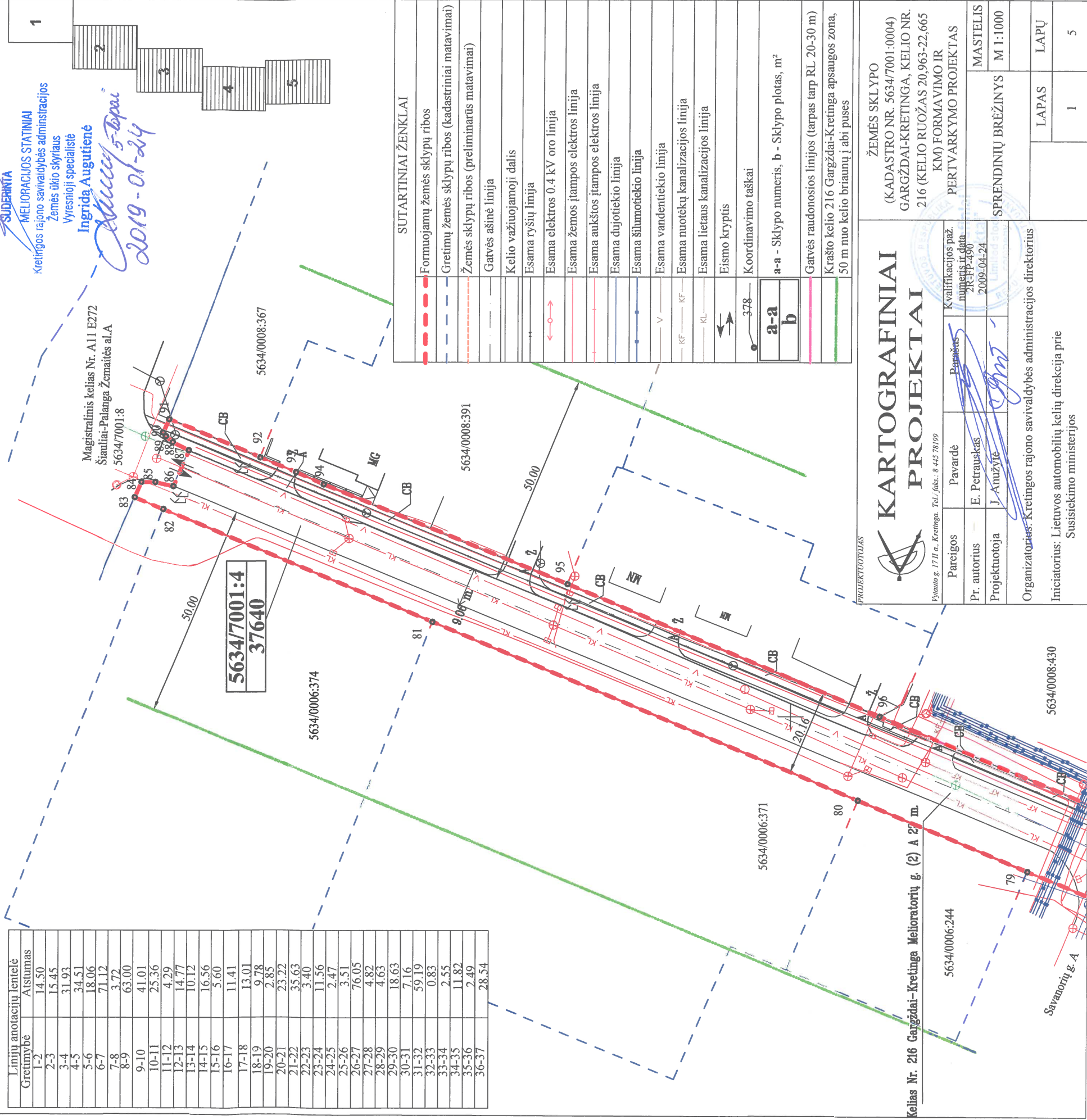
Ingrida Augutienė

Ingrida Augutienė

2019-01-24

Pastaba: Plane pažymėti inžineriniai tinklai kartografuoti vietovėje

Linijų anotacijų lentelė	Atstumas
1-2	14.50
2-3	15.45
3-4	31.93
4-5	34.51
5-6	18.06
6-7	71.12
7-8	3.72
8-9	63.00
9-10	41.01
10-11	25.36
11-12	4.29
12-13	14.77
13-14	10.12
14-15	16.56
15-16	5.60
16-17	11.41
17-18	13.01
18-19	9.78
19-20	2.85
20-21	23.22
21-22	35.63
22-23	3.40
23-24	11.56
24-25	2.47
25-26	3.51
26-27	76.05
27-28	4.82
28-29	4.63
29-30	18.63
30-31	7.16
31-32	59.19
32-33	0.83
33-34	2.55
34-35	11.82
35-36	2.49
36-37	28.54



Kelias Nr. 216 Gargždai-Kretinga Melioratorių g. (2) A 27 m.

5634/0006:244

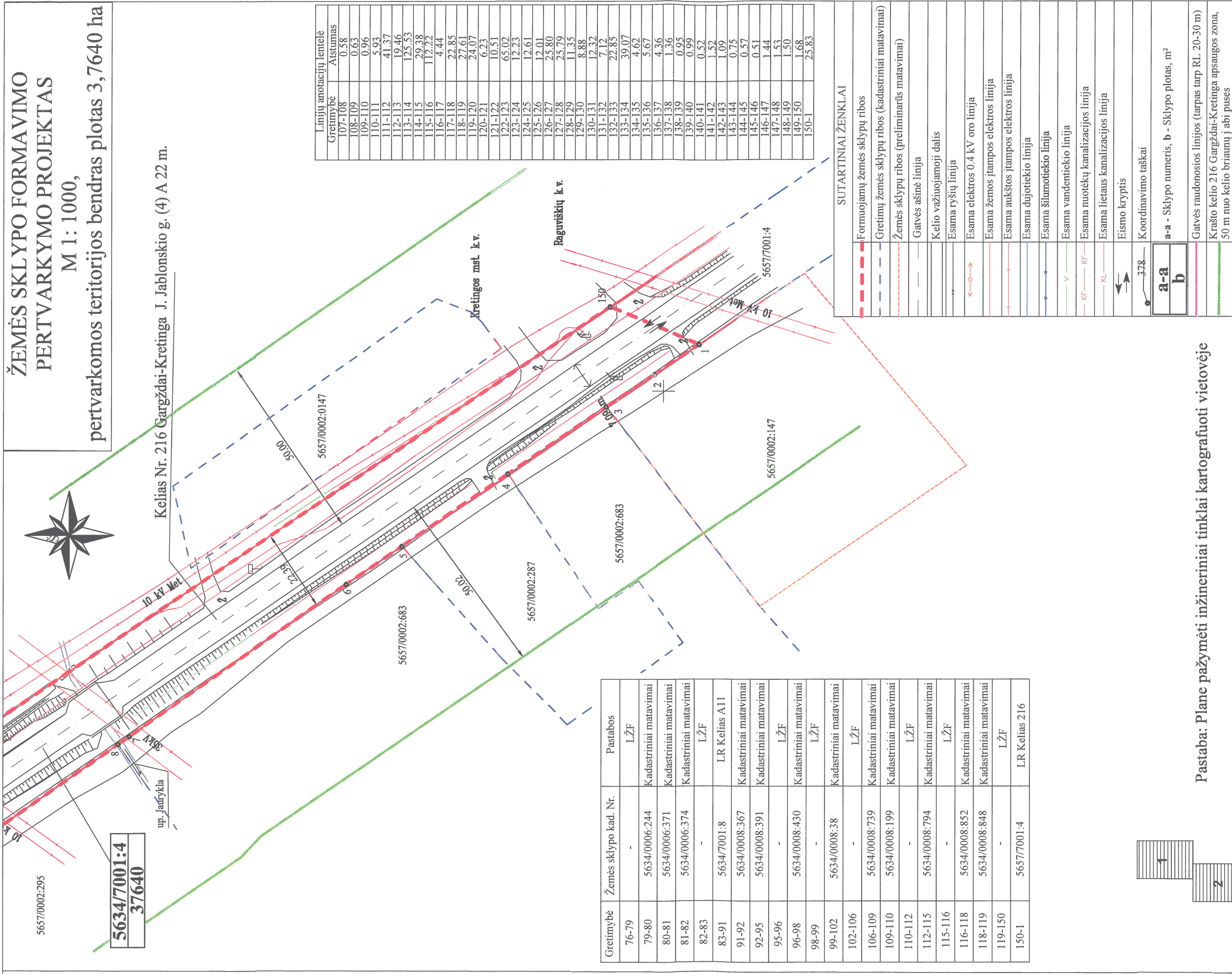
Savanorių g. A

5634/0008:430

ŽEMĖS SKLYPO FORMAVIMO PERTVARKYMO PROJEKTAS

M 1: 1000,

pertvarkomos teritorijos bendras plotas 3,7640 ha



5634/7001:4
37640

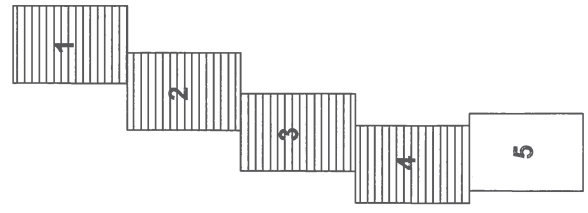
Kelias Nr. 216 Gargždai-Kretinga J. Jablonskio g. (4) A 22 m.

Linijų anotacijų lentelė	
Gretimybė	Atstumas
107-108	0.58
108-109	0.63
109-110	0.96
110-111	5.93
111-112	41.37
112-113	19.46
113-114	125.53
114-115	29.38
115-116	112.22
116-117	4.44
117-118	22.85
118-119	27.61
119-120	24.07
120-121	6.23
121-122	10.51
122-123	65.02
123-124	12.23
124-125	12.61
125-126	12.01
126-127	25.80
127-128	25.79
128-129	11.35
129-130	8.88
130-131	12.32
131-132	7.12
132-133	22.85
133-134	39.07
134-135	4.62
135-136	5.67
136-137	4.36
137-138	1.36
138-139	0.95
139-140	0.99
140-141	0.52
141-142	1.52
142-143	1.09
143-144	0.75
144-145	0.57
145-146	0.51
146-147	1.44
147-148	1.53
148-149	1.50
149-150	1.68
150-1	25.83

SUTARTINIAI ŽENKLAI

	Formuojamų žemės sklypų ribos
	Gretimų žemės sklypų ribos (kadastriniai matavimai)
	Žemės sklypų ribos (preliminarūs matavimai)
	Gatvės ašinė linija
	Kelio važiuojamoji dalis
	Esama ryšių linija
	Esama elektros 0.4 kV oro linija
	Esama žemos įtampos elektros linija
	Esama aukštos įtampos elektros linija
	Esama dujotiekio linija
	Esama šilumotiekio linija
	Esama vandentiekio linija
	Esama nuotėkų kanalizacijos linija
	Esama lietaus kanalizacijos linija
	Eismo kryptis
	Koordinavimo taškai
	a-a - Sklypo numeris, b - Sklypo plotas, m ²
	Gatvės raudonosios linijos (tarpas tarp RL 20-30 m)
	Krašto kelio 216 Gargždai-Kretinga apsaugos zona, 50 m nuo kelio briaunų į abi puses

Gretimybė	Žemės sklypo kad. Nr.	Pastabos
76-79	-	LŽF
79-80	5634/0006:244	Kadastriniai matavimai
80-81	5634/0006:371	Kadastriniai matavimai
81-82	5634/0006:374	Kadastriniai matavimai
82-83	-	LŽF
83-91	5634/7001:8	LR Kelias A11
91-92	5634/0008:367	Kadastriniai matavimai
92-95	5634/0008:391	Kadastriniai matavimai
95-96	-	LŽF
96-98	5634/0008:430	Kadastriniai matavimai
98-99	-	LŽF
99-102	5634/0008:38	Kadastriniai matavimai
102-106	-	LŽF
106-109	5634/0008:739	Kadastriniai matavimai
109-110	5634/0008:199	Kadastriniai matavimai
110-112	-	LŽF
112-115	5634/0008:794	Kadastriniai matavimai
115-116	-	LŽF
116-118	5634/0008:852	Kadastriniai matavimai
118-119	5634/0008:848	Kadastriniai matavimai
119-150	-	LŽF
150-1	5657/7001:4	LR Kelias 216



Pastaba: Plane pažymėti inžineriniai tinklai kartografiuoti vietovėje

PROJEKTO DOKUMENTAS

KARTOGRAFINIAI PROJEKTAI

Planas 8.17 II o. Kretinga. Tel./faks.: 8 445 78199

Pareigos	Pavardė	Parašas	Kvalifikacijos paž. numeris ir data
Pr. autorius	E. Petrauskas		2K-PP-490
Projektuotoja	J. Anužytė		2009-04-24

Organizatorius: Kretingos rajono savivaldybės administracijos direktorius
Iniciatorius: Lietuvos automobilių kelių direkcija prie Susisiekimo ministerijos

ŽEMĖS SKLYPO (KADASTRO NR. 5634/7001:0004) GARGŽDAI-KRETINGA, KELIO NR. 216 (KELIO RUOŽAS 20,963-22,665 KM) FORMAVIMO IR PERTVARKYMO PROJEKTAS	
SPRENDINIŲ BRĖŽINYS	M 1:1000
LAPAS	LAPŲ
5	5